

מ.מ. סמ"מ/מטר 9/1000 קדמי - תכנון 699

ועדה מקומית לתכנון ובניה

12.06.2000


מרחב תכנון מקומי - עמק חפר

תכנית שינוי מתאר מקומית מס' עחלבמ\151\9 נתקבל

שינוי לתכניות מתאר מקומיות עחלבמ\200, עחלבמ\151

1- עחלבמ\151\1

שינויים נקודתיים בקו בנין קדמי וקו בנין צדדי



מחוז : המרכז
 נפה : השרון
 המקום : "בת חפר"
 מתחם : ט
 גוש : 8425 חלקי חלקות : 5, 25
 גוש ארעי : 8728 חלקי ארעית : 36
 מגרש : 699 מתכנית עחלבמ\151 1- עחלבמ\151\1
 רחוב בארי 61-55 פינת שדי הנגב 15

קנה מדה 1 : 250

שטח התכנית : 1.029 ד'


יזומי התכנית : אחים שרבט חברה לבנין בע"מ

עורך התכנית : שורץ בסנוסוף אדריכלים ובוני ערים בע"מ

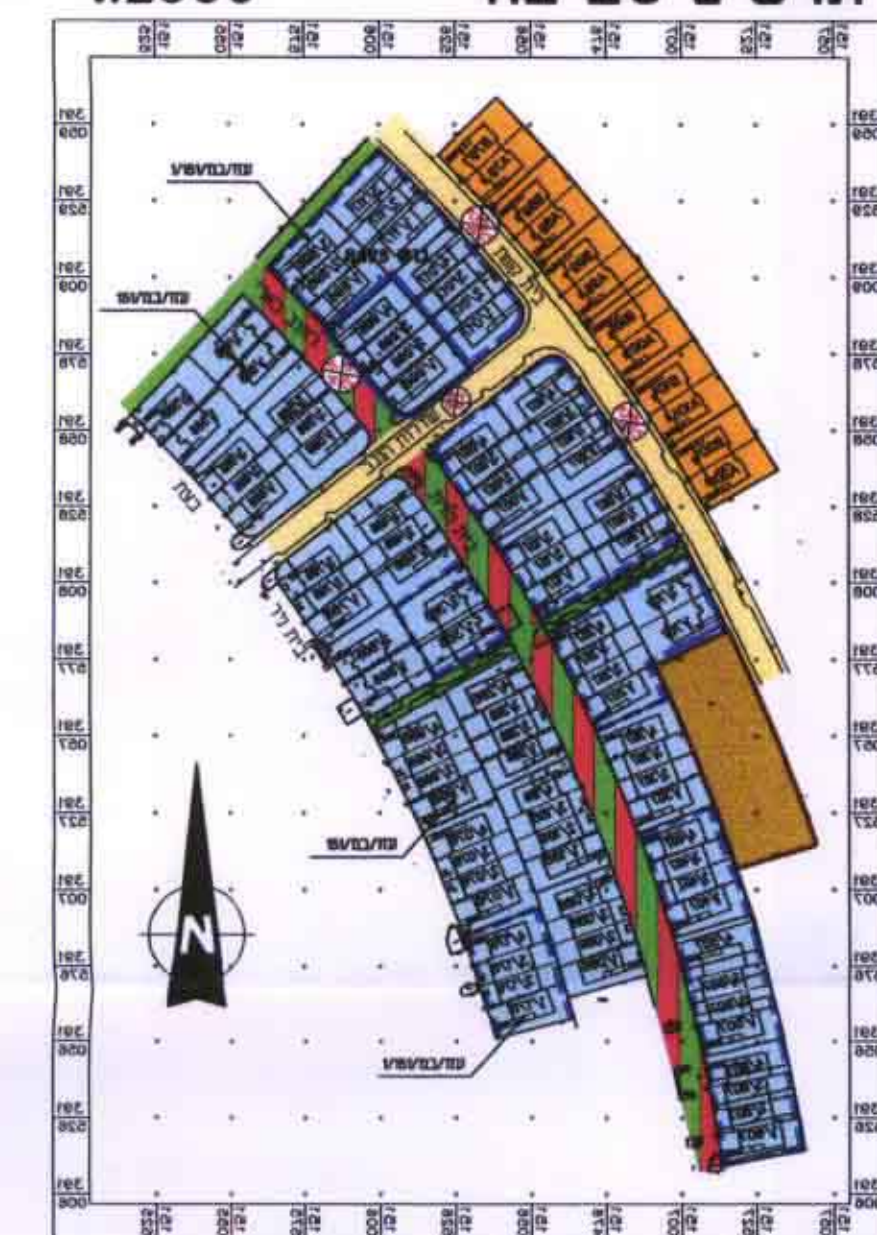
בעלי הקרקע : מנהל מקרקעי ישראל

מקרא :

- גבול תכנית מאושרת
- גבול תכנית
- איחוד מגורים א'
- אזור מגורים ב'
- שטח בנין ציבורי
- שטח ציבורי פתוח
- דרך מאושרת
- דרך משולבת
- מספר חדרך
- מדרוך קדמי מינימלי במסוים
- רחוב חדרך במסוים
- קו בנין
- מספר מגרש

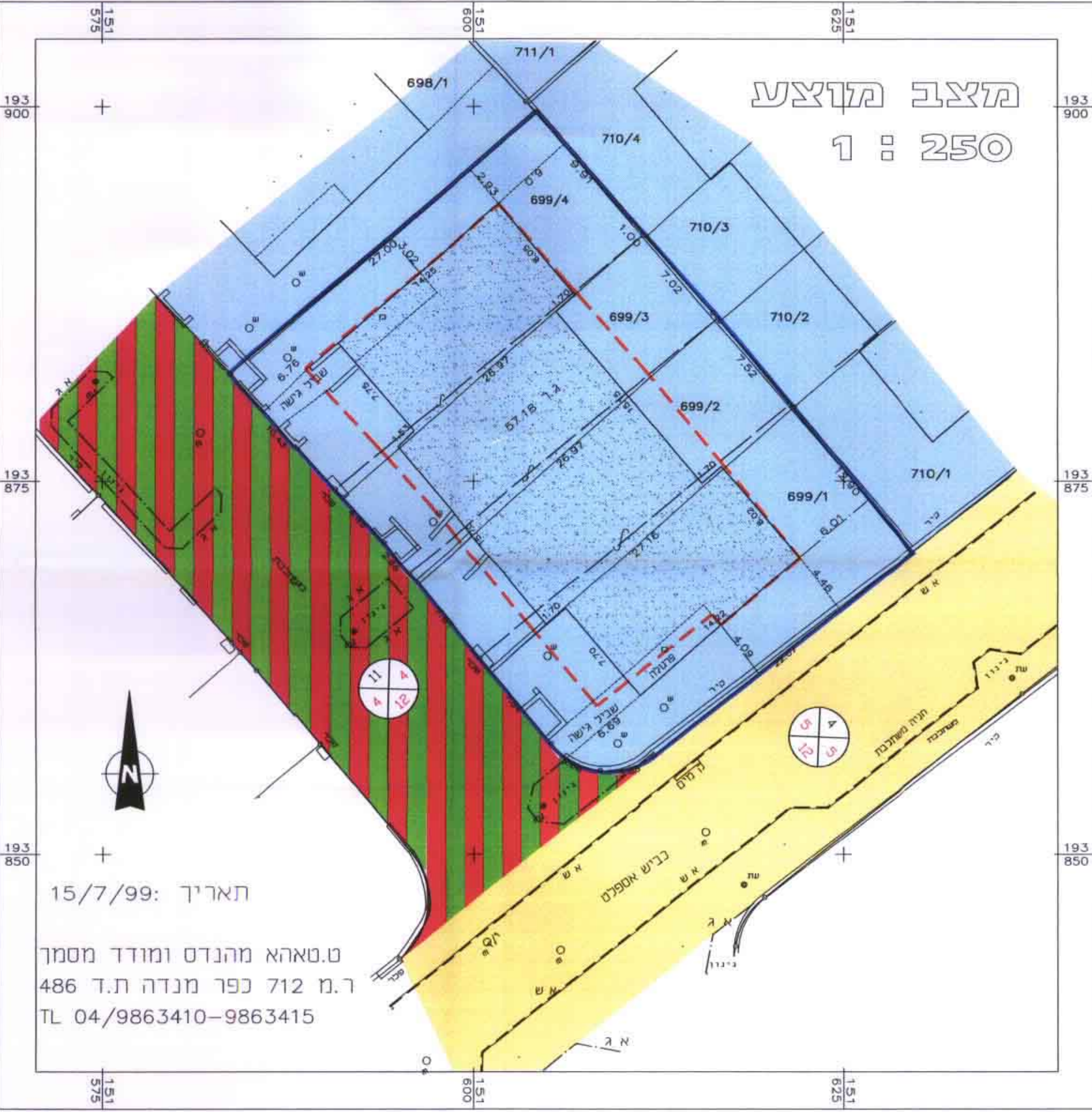
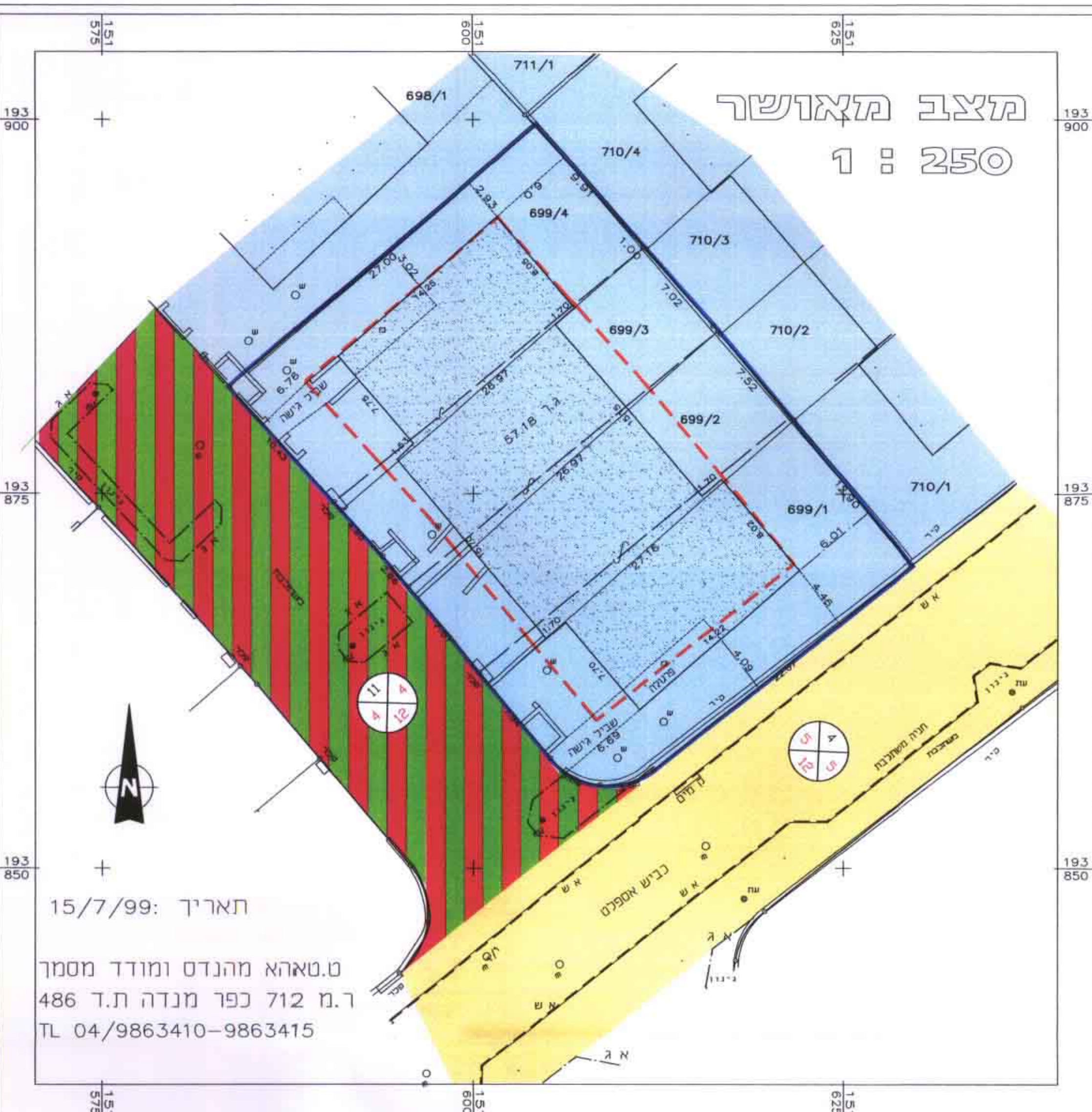


תרשים סביבה 1:2500



חתימות :
 היזמים : *[Signature]*
 המתכנן : שורץ בסנוסוף אדריכלים ובוני ערים בע"מ
 בעל הקרקע : *[Signature]*
 המודד : *[Signature]*

ועדה מקומית	
ליקוח הפרוטום	



תאריך: 15/7/99
 ט.טאהא מהנדס ומווד מסמך
 ג.מ. 712 נפר מנדה ת.ד. 486
 TL 04/9863410-9863415

תאריך: 15/7/99
 ט.טאהא מהנדס ומווד מסמך
 ג.מ. 712 נפר מנדה ת.ד. 486
 TL 04/9863410-9863415