4001507

מחוז המרכז

מרחב תכנון מקומי שורקות

תכנית שינוי מתאר מס' בר / מק / 198 / 7

שינוי לתכנית מתאר מס' בר / 198 / 1

מחוז	:	המרכז
נפה	:	רחובות
מקום	:	גאליה
גוש	:	3777
חלקי חלקות	:	13,14,15
מגרש	:	291
בעלי הקרקע	:	מ.מ.י.
יזם התכנית	:	בריק אריה (גורי) מושב גאליה 08-9300337
עורך התכנית	:	נ.ד. אשכנזי אדריכלים, הרצל 203 רחובות 08-9465764
שטח התכנית	:	650 מ"ר
ק.נ.מ	:	1: 250

מקרא

דוד אשכנזי
מס' רישוי 28352

גבול תכנית	
גבול גוש	
מס' הדרך	
קו בניין	
רוחב הדרך	
חתימת היזם	
חתימת בעל הקרקע	
חתימת המתכנן	נ.ד. אשכנזי-אדריכלים הרצל 203 רחובות, 08-9465764
תאריך	
קו בנין מאושר	
קו בנין מבוקש	
דרך קיימת / מאושרת	
דרך משוכנת	
אזור מגורים נמוכה	
בעלי מקצוע ומשרדים	
אזור חקלאי	
שטח	

תקף המסמך לבקשה לתיקון - 2005
ביקשה ותאושרה בישיבת הוועדה המקומית בכפוף לתנאים שבפרוטוקול
אושרה הבקשה מס' בר/מק/198/7 בישיבת הוועדה המקומית בכפוף לתנאים שבפרוטוקול
יו"ר הוועדה

26.06.00

תרשים סביבה 1 : 2500

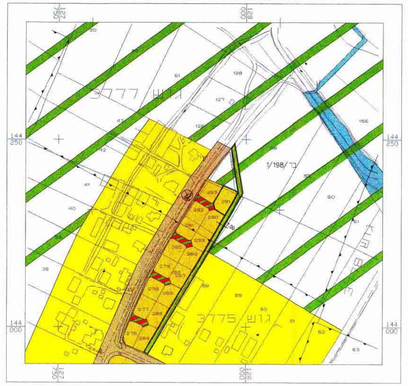

סכמת בינוי 1:250

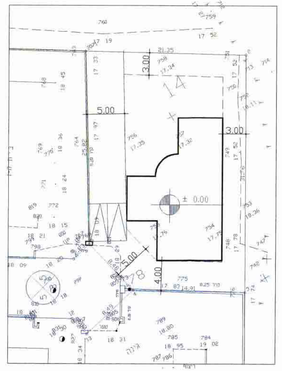

מצב קיים 1 : 250

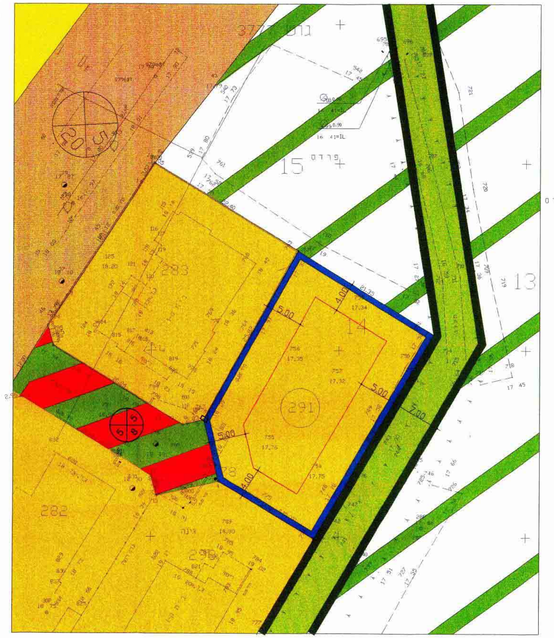

מצב מוצע 1 : 250

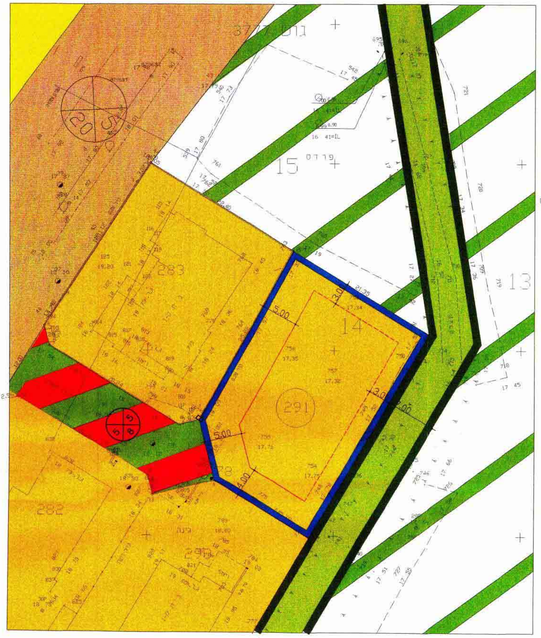

הערות:

1. המפה הטופוגרפית הינה מדידת האדריכל
Y 1000
X 1314

2. הפס הכחול הינו גבול הגוש
H=21.670 B.M. 89

לא לצרכי רישום
דב פרייברג מודד מוסמך
רשיון מס' 606
03-5753861 טל. גבעתיים אחדות העבודה 1 20.11.98