

הנדסה מקומית לתכנון ובניה
 17.07.2000
 נתקבל

מחוז המרכז

מרחב תכנון מקומי - "הדרים"
נקודתית מקומית הר/מק/600/א5/4
שינוי לתכנית מתאר הר/במ/600/א5
בסמכות ועדה מקומית

תכנית באיחוד וחלוקה בהסכמה, לפי פרק ג' סימן ז' לחוק

נפה - פתח-תקוה
 מקום - הוד-השרון,
 גוש - 6455, חלקה - 331 (בתחום מתחם 5)

תחולת התכנית - המגרש התחום בתשריט בקו כחול כהה
 שטח התכנית - 1,001 מ"ר

בע"י הגורקע - רייספלד נעמי, הדרור 27/13, הוד-השרון
 טל: 09-7406226

היוזמת - רייספלד נעמי, הדרור 27/13, הוד-השרון
 טל: 09-7406226

עורך התכנית - ארכיטקט אריאלה לב-תמיד מ.ר. 34269
 ת.ד. 1078, הוד-השרון, טל: 09-7601602

החתימות:

נעמי רייספלד *נעמי רייספלד*

אריאלה לב תמיד *אריאלה לב תמיד*

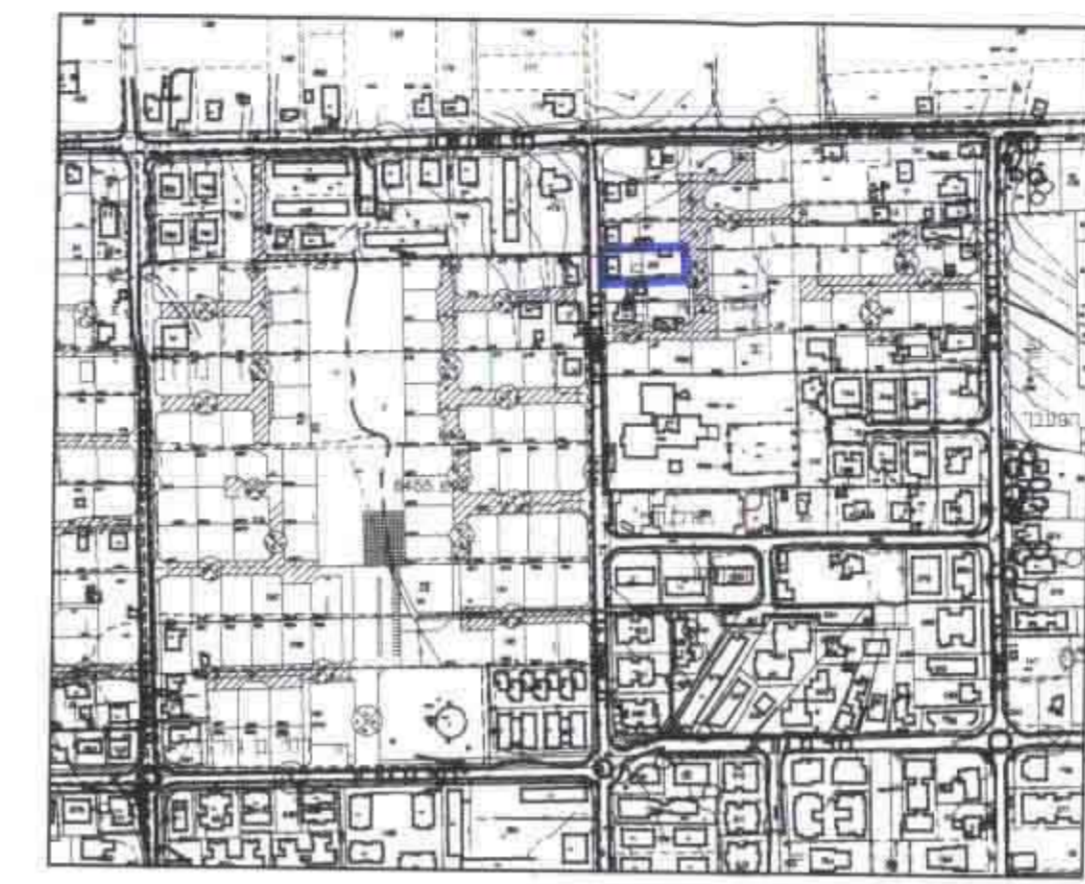
ו.ב.ע הדרים *ד"ר יוסף גורן*

תאריך: 10.07.2000

ועדה מקומית לתכנון ובניה
 "הדרים"
 אישור תכנית ז"ד
 תעודת הסמכות להוציא את התכנית
 כריכת מס' 2577/00
 13.07.2000
 יו"ר ועדה

מספר רישום	מספר רישום	מספר רישום	מספר רישום
331/1	331/2	331/3	331/1+2
0.457	0.471	0.073	0.928
0.457	0.471	0.073	0.073

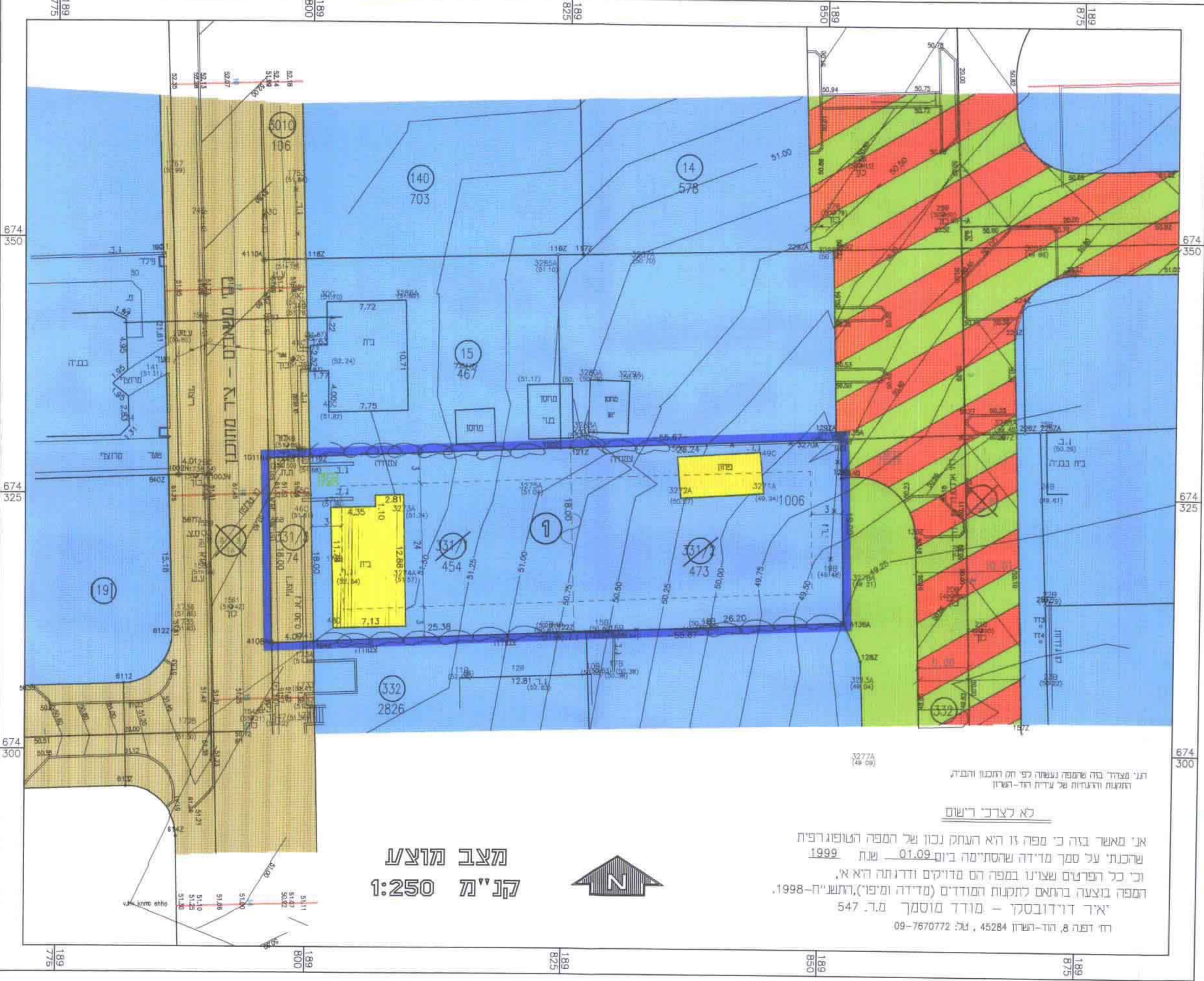
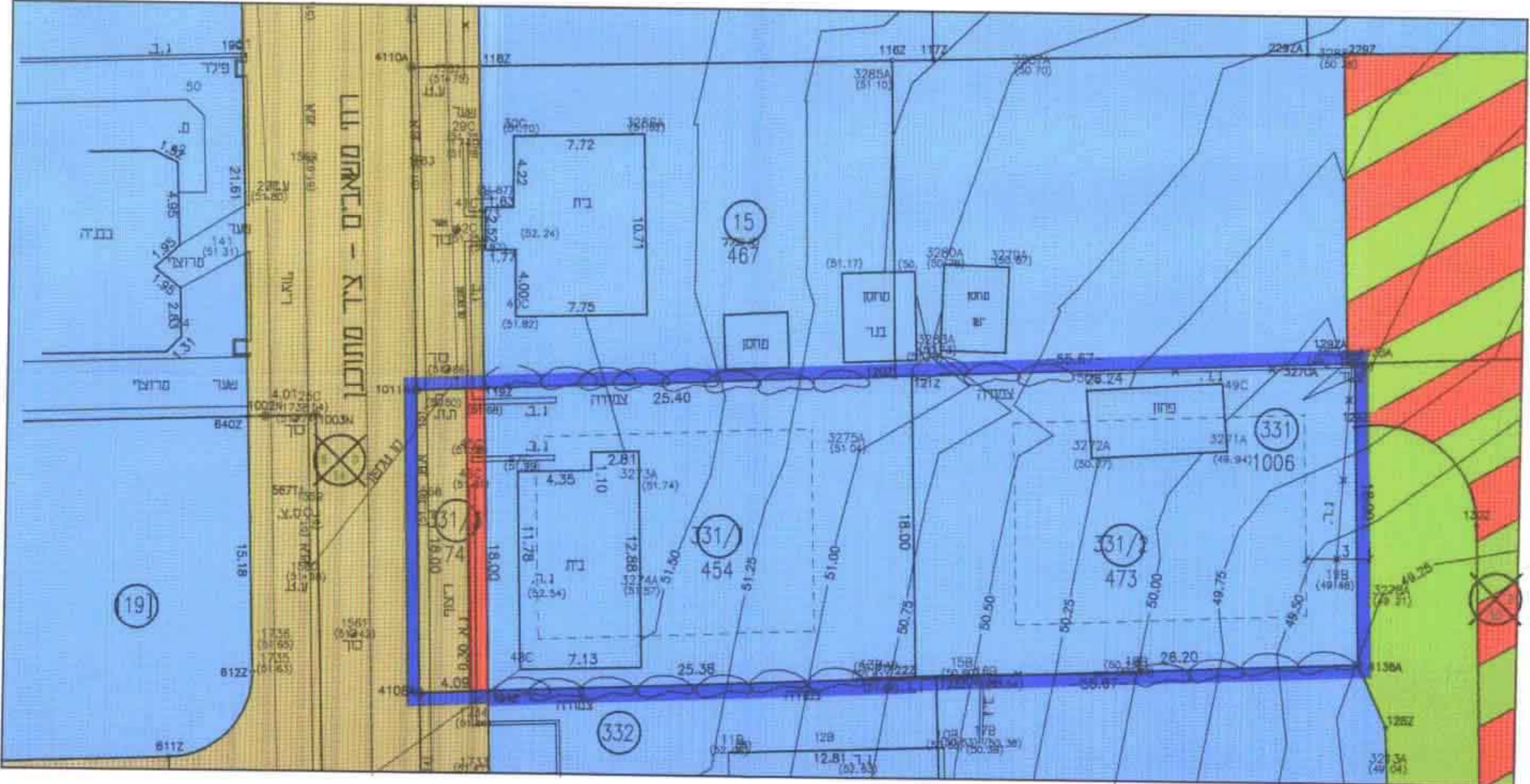
תרשים לביבה
 קנ"מ 1:5,000



מקרא

- גבול תכנית
- מגורים ב'
- ש.צ.פ.
- דרך קיימת
- דרך משוכנת
- הרחבת דרך
- לחדישה
- רוחב הכביש
- קו בנין
- מספר הדרך

מצב קיים, (הר/במ/600/א5)
 קנ"מ 1:250



מצב מוצע
 קנ"מ 1:250

ד"ר מנחם בן-ציון
 ועמדת הוועדה של עיריית הוד-השרון

לא לצרכי רישום

אני מאשר בזה כי מפה זו היא העתק נכון של המפה הטופוגרפית שהכתיב על סמך מדידה שהסתיימה ביום 01.09.1999 שנת 1999 וכי כל הפרטים שצוינו במפה הם מדויקים ודרגתה היא א, המפה בוצעה בהתאם לתקנות המודדים (מדידה ומיפוי), ותעשיית-1998. "איר דוידובסקי" - מודד מוסמך מ.ר. 547 רח דפנה 8, הוד-השרון 45284, טל: 09-7670772