

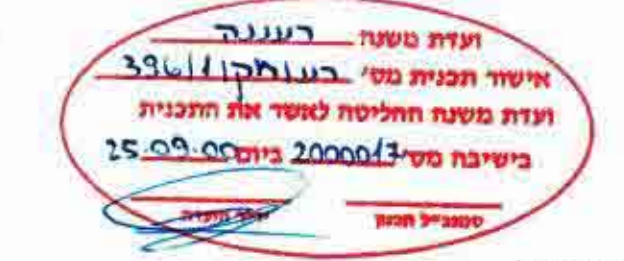
דבא 11560
 תאריך: 15/11/2006
 מס' רישום: 396/1/רע/מק/ו

מחזב תכנון מקומי רעננה
תכנית מתאר עם הוראות כמפורטת מס' רע/מק/ו/396
שינוי לתכנית מתאר מספר רע/2000, רע/1/83ב'

מחוז: המרכז
נפה: פתח-תקוה
עיר: רעננה
גוש: 6579
חלקה: 557

שטח התכנית: 609 מ"ר
יזום התכנית: מ.חיש בע"מ
 רח' רמחל 14, רעננה טל. 09-7743447
עורך התכנית: ד.מאירי-י. מרון אדריכלים
 אחוזה 142, רעננה מס' רישון 07146
בעלי הקרקע: וסקובויניק צבי
 ת.ז. 877387
וסקובויניק חנה אסתר
 ת.ז. 877388
קנ"מ: 1:10000, 1:5000, 1:500

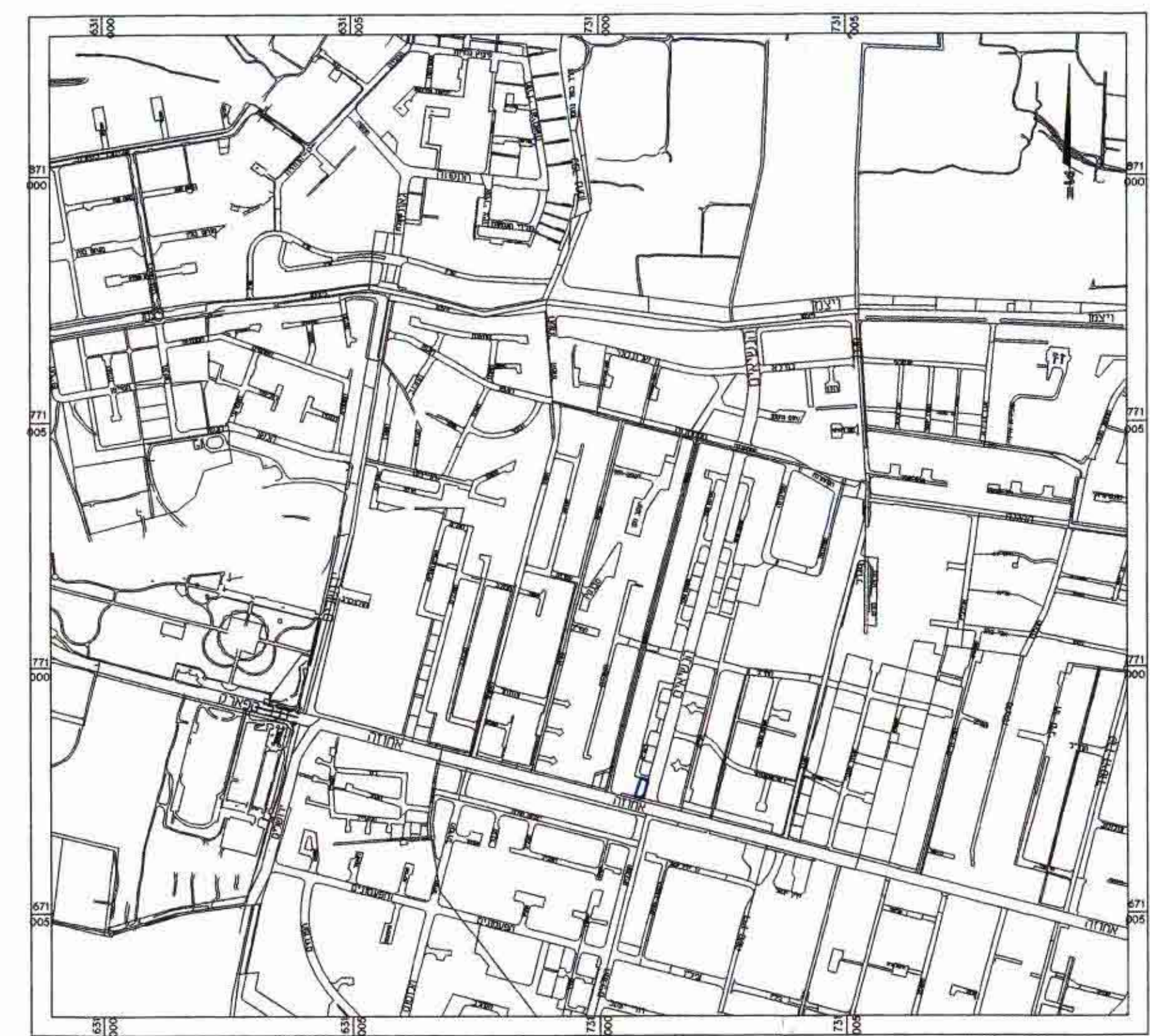
חתימות
ועדה מקומית



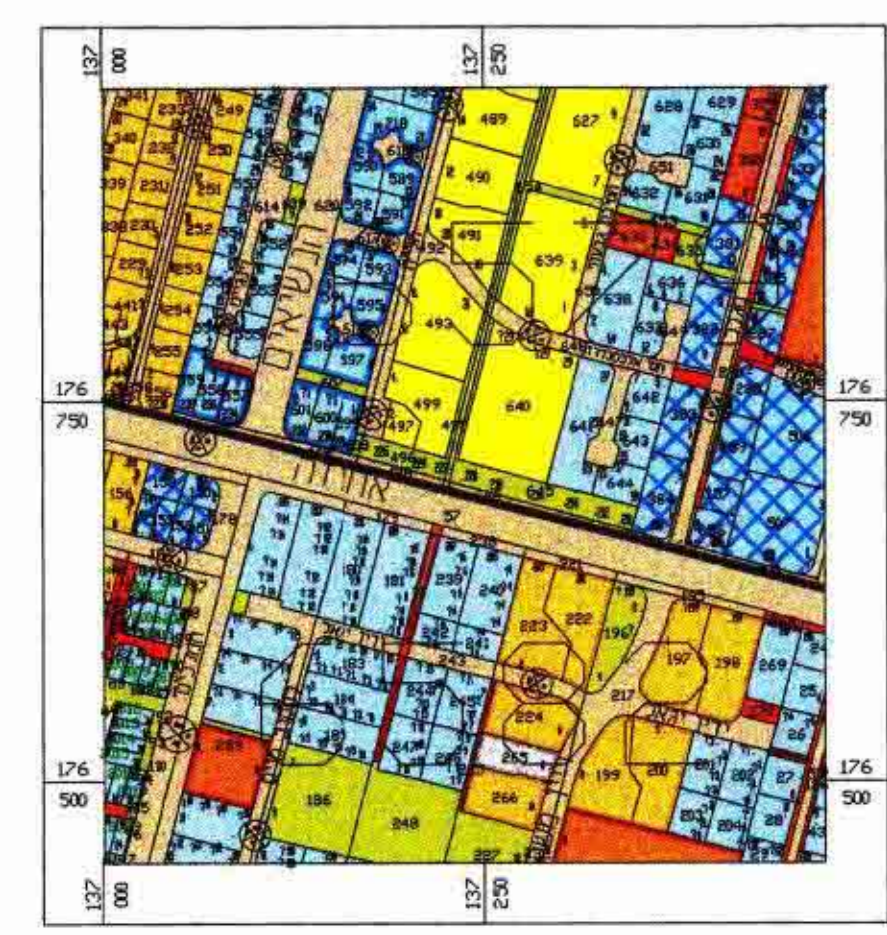
יזום התכנית: מ.חיש בע"מ
 רח' רמחל 14, רעננה טל. 09-7743447
עורך התכנית: ד.מאירי-י. מרון אדריכלים
 אחוזה 142, רעננה מס' רישון 07146
בעלי הקרקע: וסקובויניק צבי
 ת.ז. 877387
וסקובויניק חנה אסתר
 ת.ז. 877388
מודד: ברוך ברגמן מודד מוסמך
 רח' מכבי 54, רעננה מס' רישון 463

תאריך: _____
 תאריך: _____
 תאריך: _____
 תאריך: _____
 תאריך: _____
 תאריך: _____

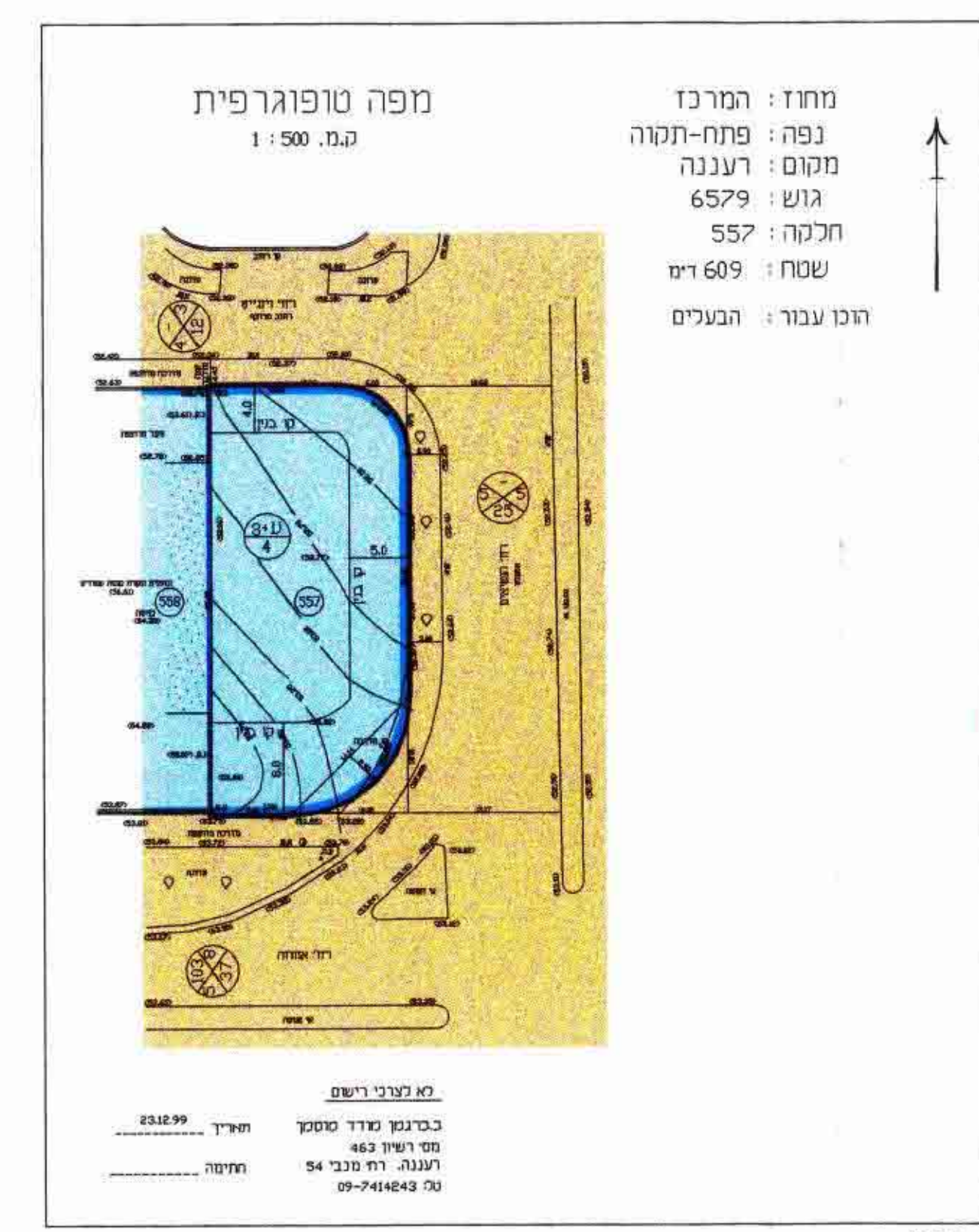
- מקרא:**
- גבול תכנית
 - איזור מגורים א'
 - איזור מגורים ב'
 - איזור מגורים ב' מיוחד
 - איזור מגורים ב' דמוי ג'
 - איזור מגורים ג'
 - איזור מגורים מיוחד
 - שטח לבניני ציבור
 - שטח ציבורי פתוח
 - דרך קיימת מאושרת
 - דרך מוצעת
 - דרך משולבת
 - מספר חלקה
 - קו בנין
 - רוחב כביש
 - מספר קומות
 - מספר יח"ד



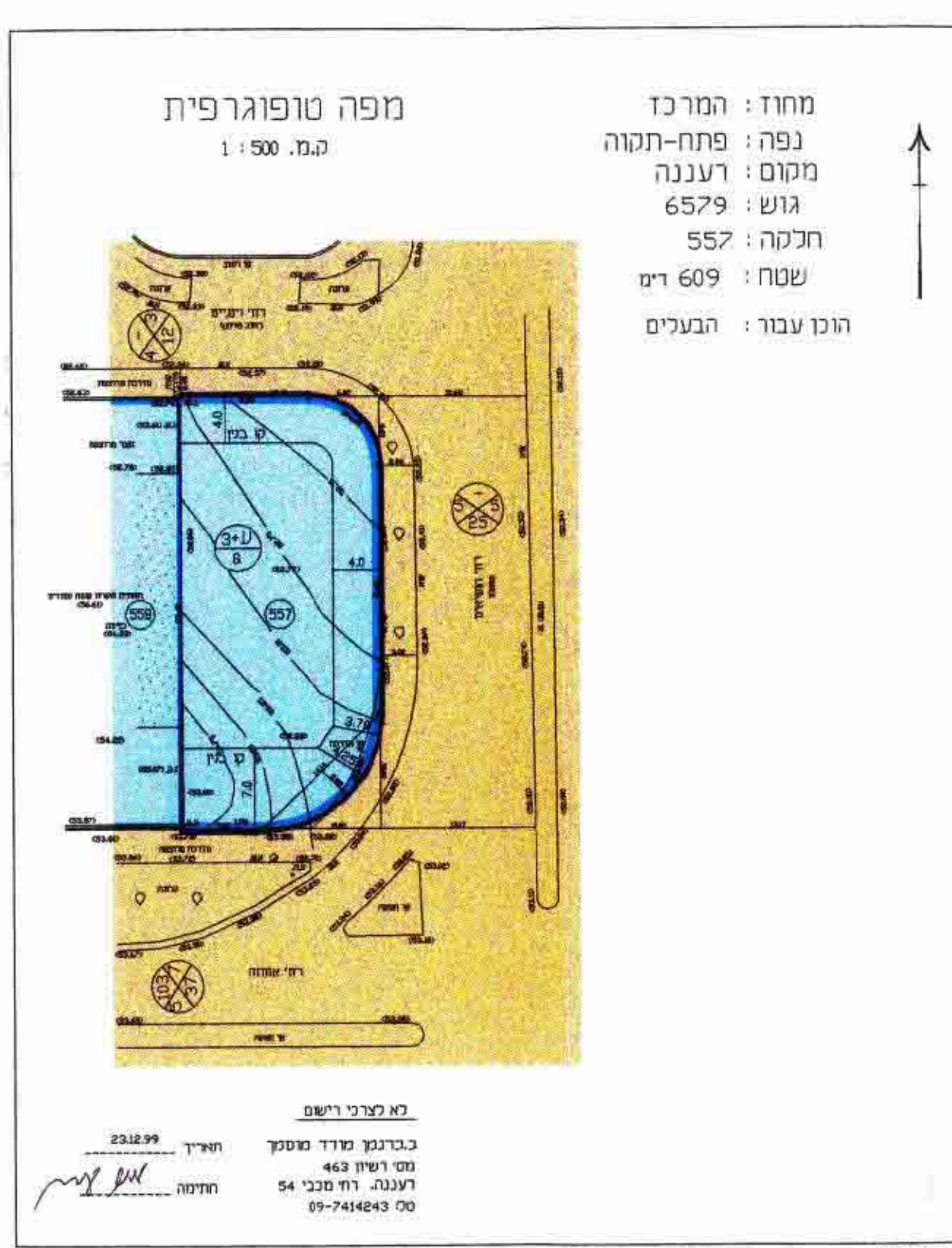
תרשים התמצאות
 ק"מ 1:10000



תרשים סביבה
 ק"מ 1:50000



תכנית מצב קיים 1:500



תכנית מצב מוצע 1:500

טבלת שטחים:

מצב קיים			
גוש	מס' חלקה	שטח במ"ר	יעוד
6579	557	609	מגורים ב' מיוחד

מצב מוצע			
גוש	מס' חלקה	שטח במ"ר	יעוד
6579	557	609	מגורים ב' מיוחד