

תכנית שינוי מתאר ע"ח/מק/8/136
שינוי לתכנית מתאר ע"ח/200

בסמכות ועדה מקומית
 חלוקה בהסכמת בעלי הקרקע
 מרחב תכנון מקומי עמק חפר

מחוז מרכז
 נפת השרון

מקום: אביחיל
 בוש 8290 חלקה 26

שטח התכנית: 15.390 דונם

קנה מידה: 1:500

תרשמי סביבה בקנה מידה: 1:10.000 ו-1:2500

יזם התכנית: אריה מרקס אביחיל ע"ל: 8826960

ע"י עורך דין תמר שרון נתנאל אביחיל ע"ל: 8320059 ע"פ מ"כ

בלתי חוזר, ואין יעולו לביטול. טל': 09222105

בעלי הקרקע: מנהל מקרקעי ישראל

מחברת התכנית: אדריכלית דורית פורת
 אביחיל ע"ל: 8827342



התייחסו

היום: 15.06.2000

שם: ז"ב

שם: 04.07.2000

מקום: אביחיל

שם: 8290

חלקה: 26

שטח: 15.390 דונם

קנה מידה: 1:500

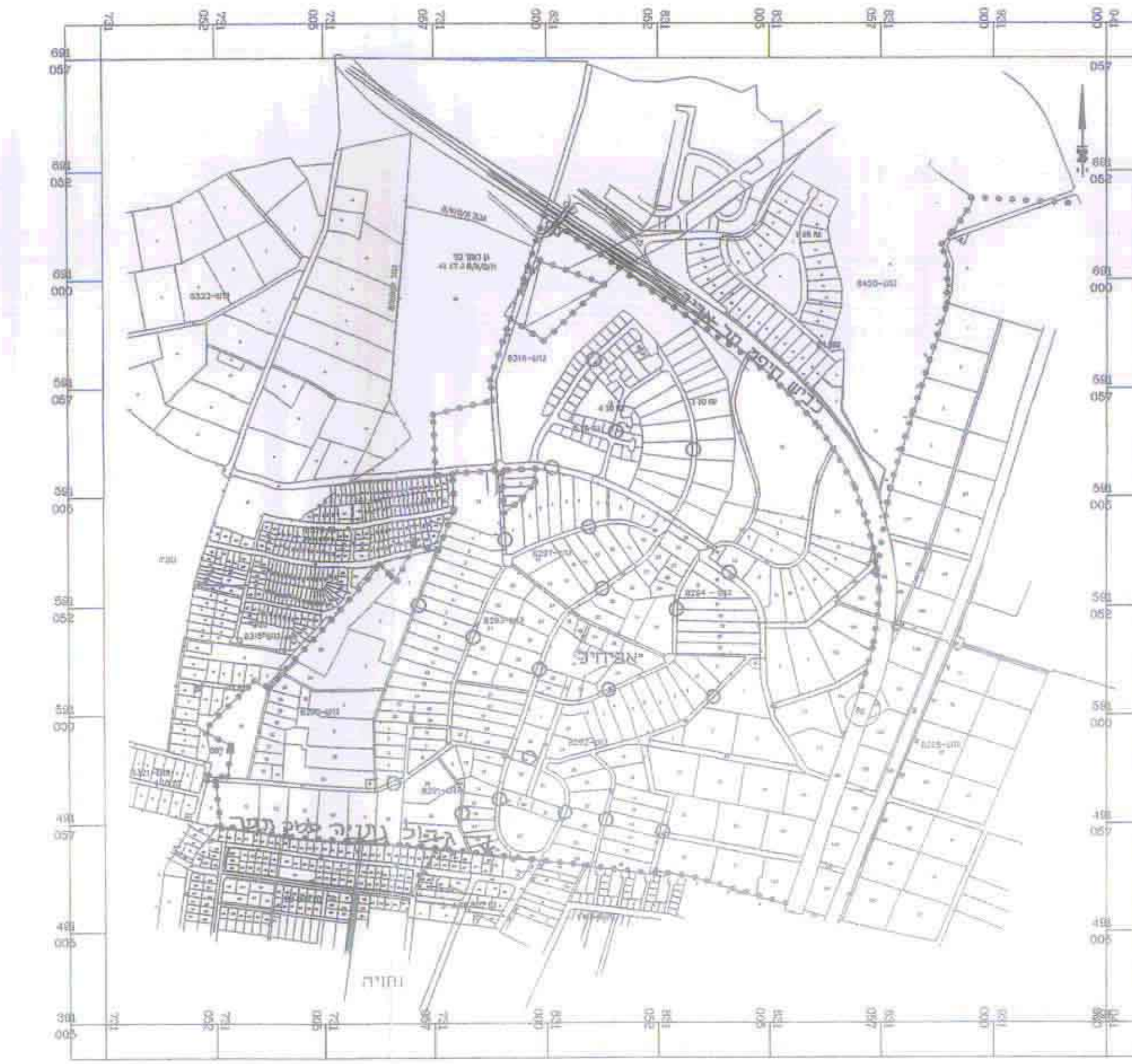
יזם: אריה מרקס אביחיל ע"ל: 8826960

ע"י עורך דין תמר שרון נתנאל אביחיל ע"ל: 8320059 ע"פ מ"כ

בלתי חוזר, ואין יעולו לביטול. טל': 09222105

בעלי הקרקע: מנהל מקרקעי ישראל

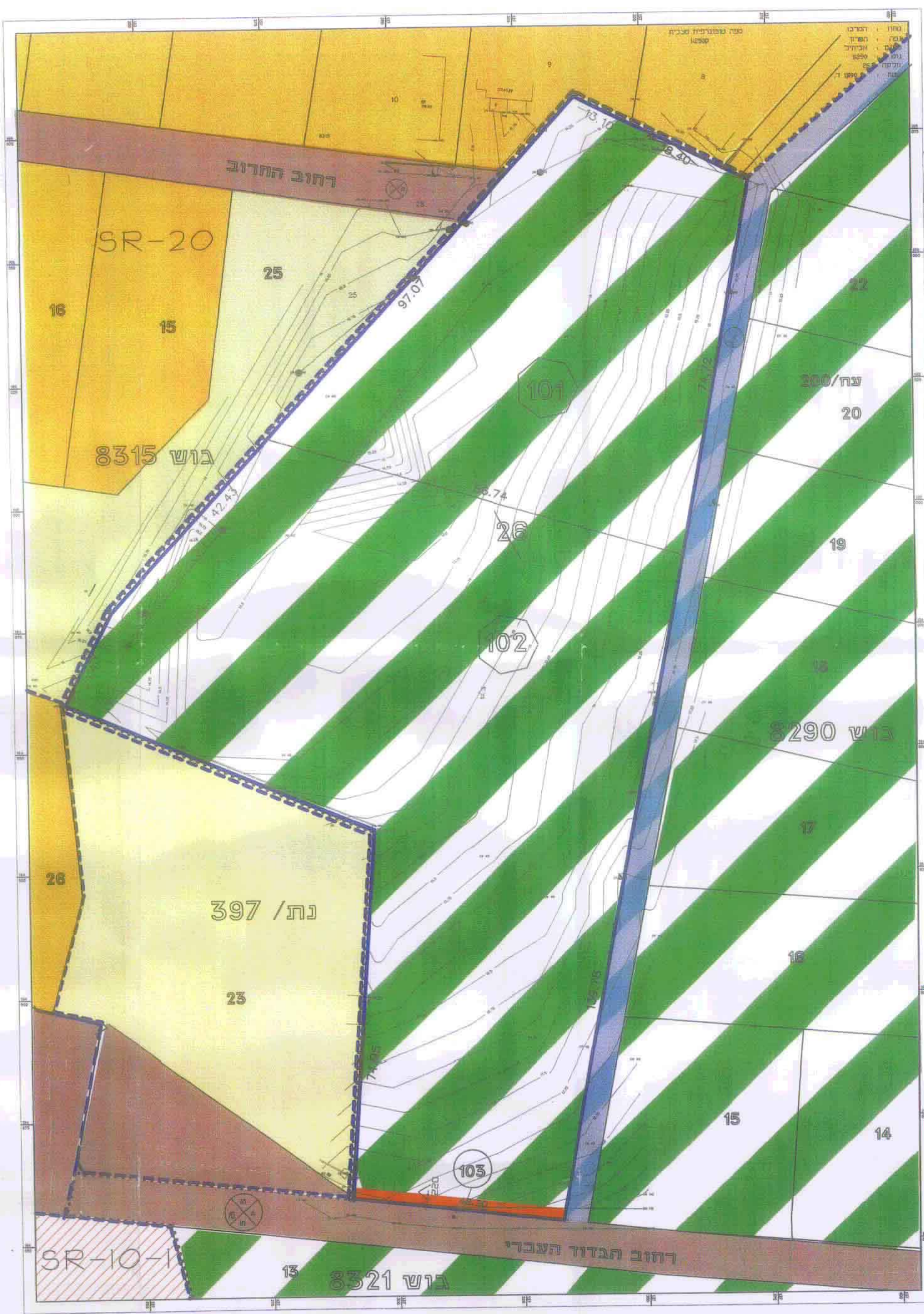
מחברת התכנית: אדריכלית דורית פורת
 אביחיל ע"ל: 8827342




תרשים היקום קנ"מ 1:10.000



תרשים סביבה 1:2500



תכנית מצב מוצע 1:500



תכנית מצב קיים 1:500

טבלת יעודי קרקע

מספר	יעוד	שטח היעוד	% מהשטח
26	קיים	שטח חקלאי	100%
101	מבצעים	שטח חקלאי	324%
102	מבצעים	שטח חקלאי	67%
103	מבצעים	הפקעה לדרך	0.6%
סה"כ			100%

מקרא

שימון בתכנית

- הפקעה לדרך
- דרך בשטח חקלאי
- בבול שימוש נתינה עמק חפר
- גבול התכנית
- אזור חקלאי
- אזור מגורים א'
- אזור דירות ג'
- דרך קיימת
- בבול תכנית בנין ערים
- בבול בוש
- אזור מגורים
- אזור לבניה ציבורית
- שטח ציבורי פתוח
- מספר דרך
- קו בנין
- רוחב דרך