

מרחב תכנון מקומי שרונים
מחוז המרכז
תכנית שינוי מתאר הצ/מק/ו-1/287
שנוי לתכנית מתאר הצ/122
בסמכות ועדה מקומית .

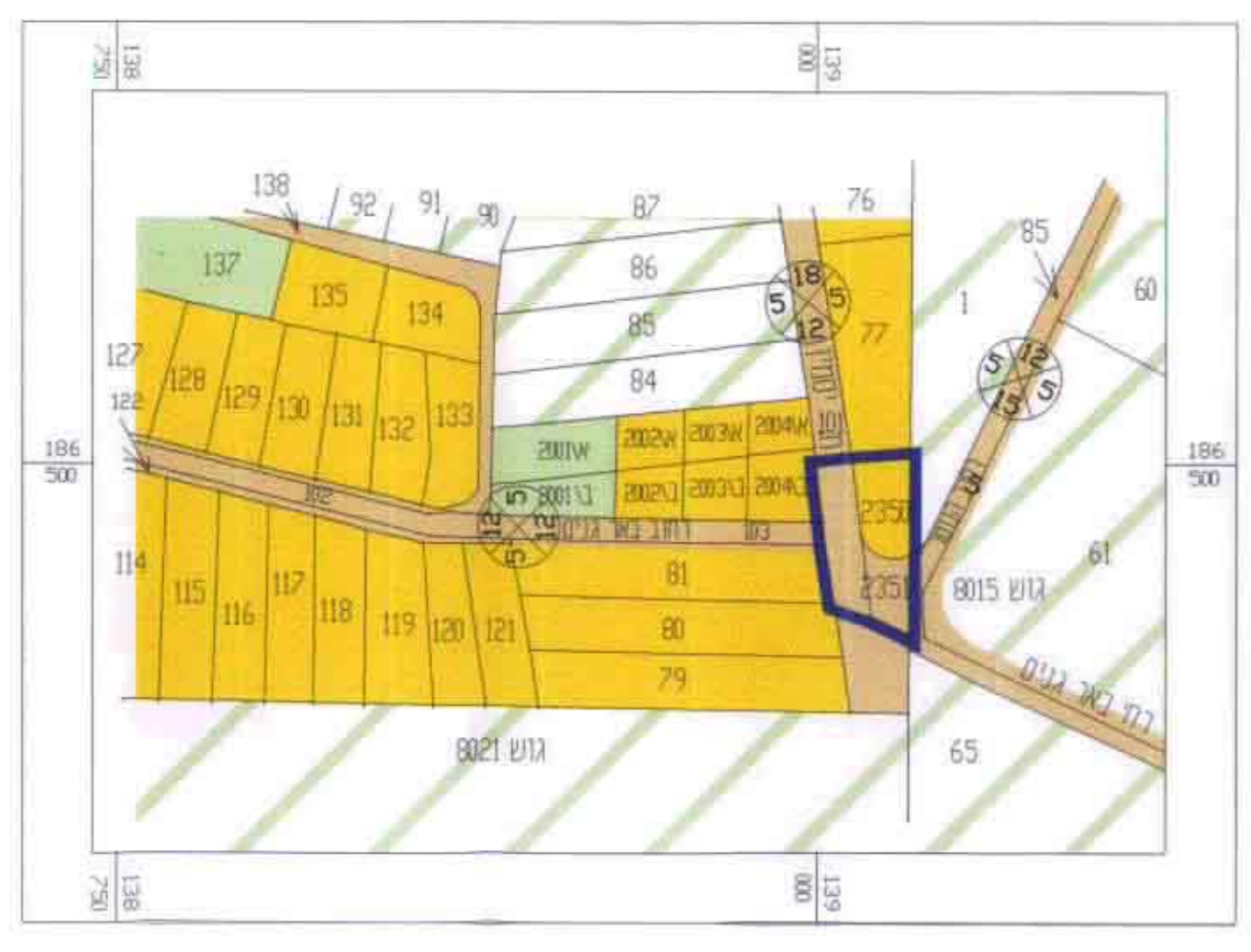
מחוז: שרונים
נפה: אבן יהודה
מקום: רח' היסמין פינת באר גנים 8014
רחובות: 78, 101 (ח"ח)
גוש: המועצה המקומית אבן יהודה (ת.ז. 56516628)
חלקה: מרים אושעיה (ת.ז. 7856323)
בעל הקרקע: יום התכנית: 09-8842090 טלפון, נתניה, 10, נתניה, טלפון, 09-8822156
יזום התכנית: יפה אושעיה (ת.ז. 56516628)
מגיש התכנית: מרים אושעיה (ת.ז. 7856323)
המתכנן: אדריכל גבי סטרו את רחל גשני בע"מ
שטח התכנית: 1.545 דונם
קנה מידה: 1: 250 , 1: 2500 , 1: 10000
תאריך: 06.02.2000

ועדה מקומית שרונים
 03/10/08
 החלטת הוועדה המקומית לתכנון ובניה
 09-8822156
 09-8827402

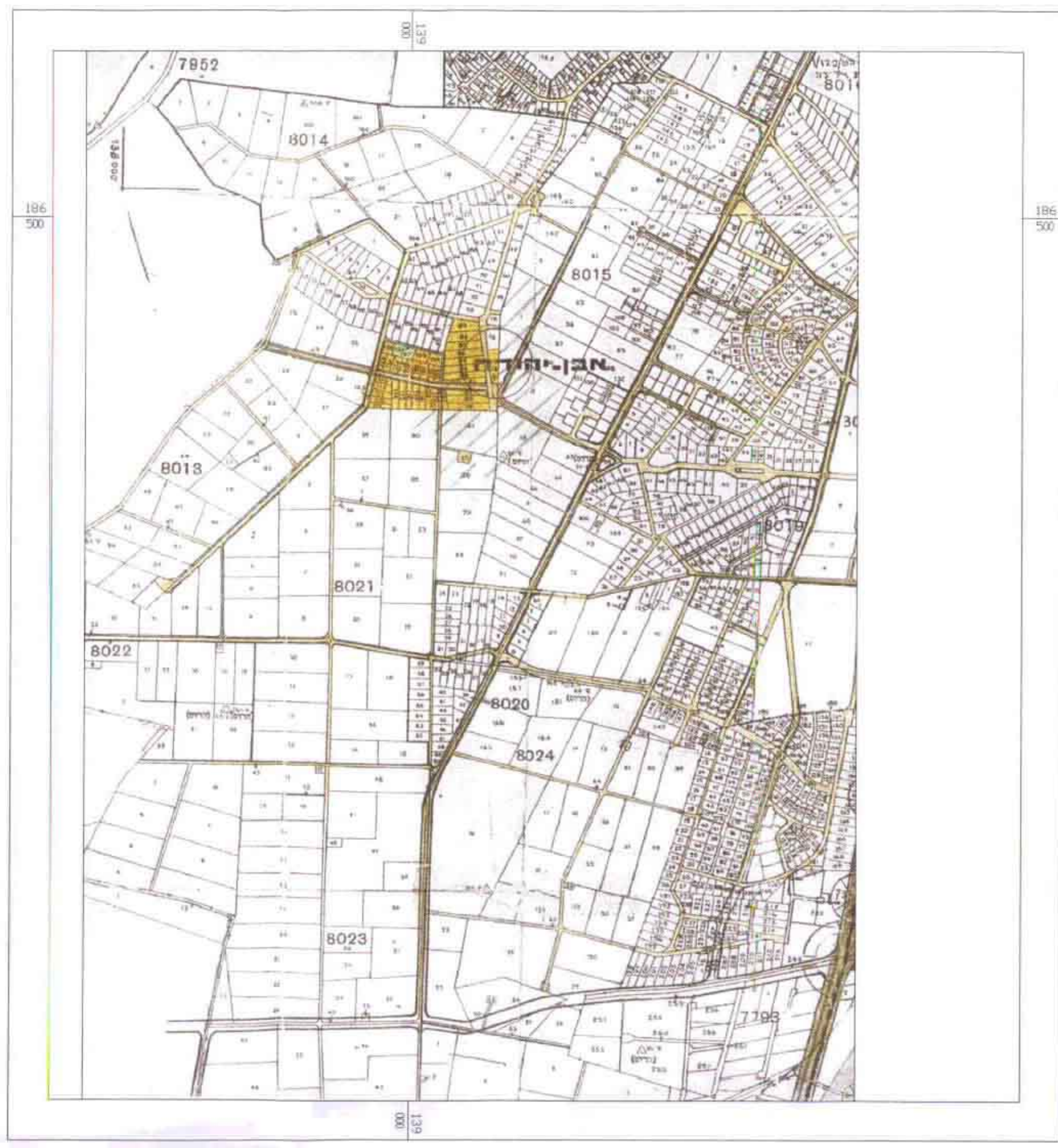
טבלת שטחים

שטח	יחידות דיוור	שטח	יעוד	קיים
36.76	1	0.568 ד'	מגורים א	מחצית
63.24	-	0.977 ד'	דרך	
100.00	1	1.545 ד'	חולץ	מחצית
36.76	2	0.568 ד'	מגורים א	
63.24	-	0.977 ד'	דרך	
100.00	2	1.545 ד'	חולץ	

תרשים הסביבה 1:2500
על פי תכנית הצ/122



תרשים התמצאות כללית 1:10 000

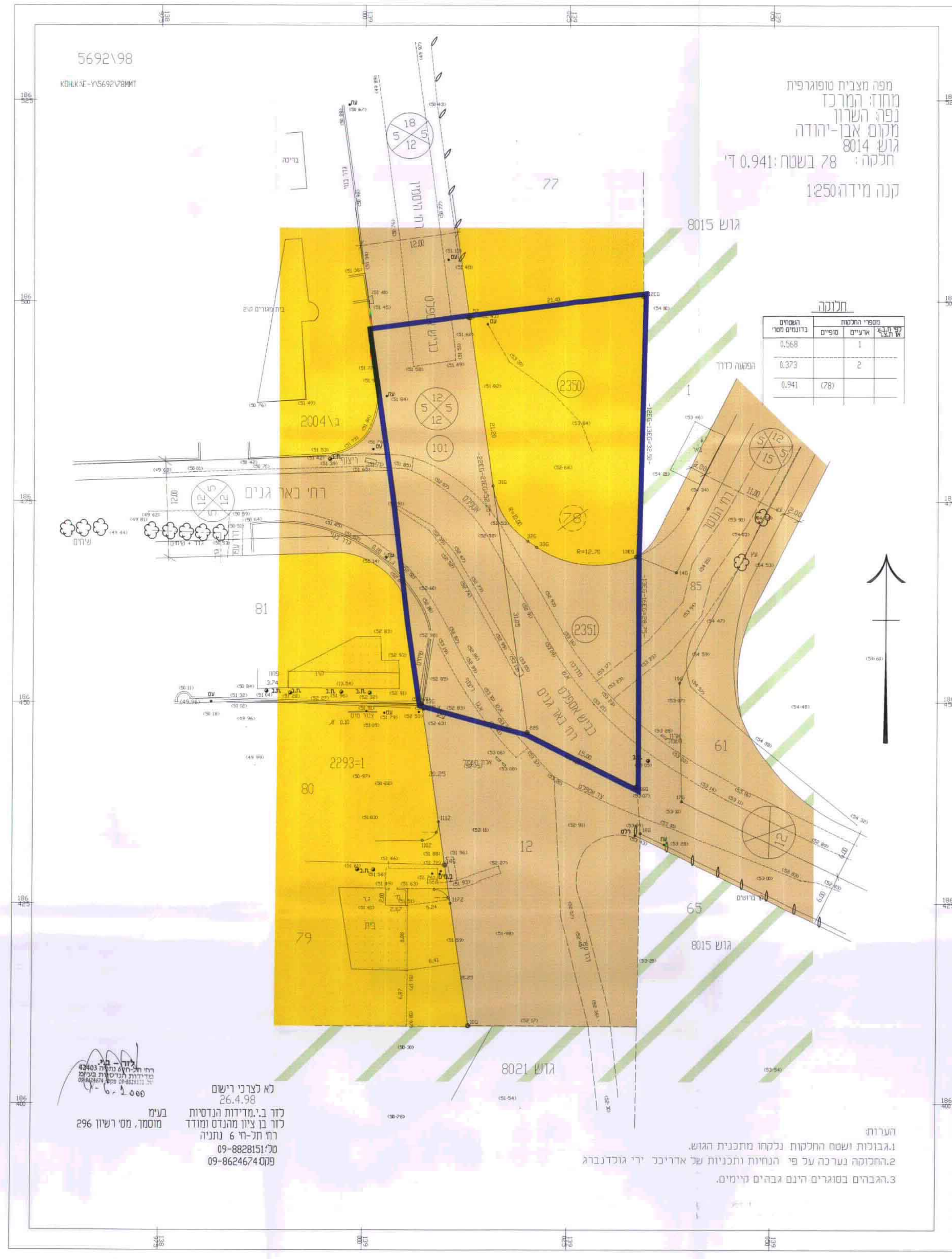


מקרא:

	גבול רחובות
	גבול רחובות בשטח
	גבול נוש
	חלקה קיימת
	חלקה רכושית
	חולץ
	חולץ
	חולץ
	חולץ
	חולץ
	חולץ
	חולץ

תאריך	חתימת הועדה המקומית	חתימת יזום	חתימת המועצה

מצב קיים 1:250
על פי תכנית הצ/122



מצב מוצע ק.מ. 1:250

