

גשר ארץ/תקן 21/1 מתאר ע"ח/מק/21-1  
בגובה 6

ועדה מקומית עסקי חצר  
ת.ד. 3388  
16.07.2000  
כרמל

מחוז : המרכז  
צפה : השרון  
מועצה אזורית עסקי חצר  
סקום : חופית  
גוש : 8627  
חלקה : 15  
שטח התכנית : 0,844 ד'  
בעלי הקרקע :  
היוזם :  
עורך התכנית :  
קנה מידה : 1:250

ועדה מקומית עסקי חצר  
אשרור תכנית מס' 8627/1  
תונית המקומית תחליטה לאשר את התכנית  
בשינוי מס' 8627/1 ביום 16.07.00  
ד"ר בוגיה

ועדה מקומית עסקי חצר  
אשרור תכנית מס' 8627/1  
תונית המקומית תחליטה לאשר את התכנית  
בשינוי מס' 8627/1 ביום 16.07.00  
ד"ר בוגיה

היוזם ומגיש התכנית : מיה ועלי שביט  
שד"ר 47 חופית, טל. 09-8666586  
עורך התכנית : א. ביהם-ענדס אורבך  
ד"ר טעית 5 ת.ד. 3388 חופית 40295  
טל. 09-8666134  
ועד מקומי חופית :  
בעל הקרקע : מ.מ.ר.  
דוד פית 88, תל אביב.  
הועדה המקומית לתכנון ובניה ע.ח. :

א. ביהם  
מנהל אזורי - אורבך  
ד"ר טעית 5 ת.ד. 3388 חופית 40295  
טל. 09-8666134  
ועד מקומי חופית :  
בעל הקרקע : מ.מ.ר.  
דוד פית 88, תל אביב.  
הועדה המקומית לתכנון ובניה ע.ח. :

מיקום :  
גבול התכנית :  
גבול תכנית מפורטת :  
אזור מגורים :  
מרכז אזורי :  
שטח ציבורי פתוח :  
דרכים :  
שביל הולכי רגל :

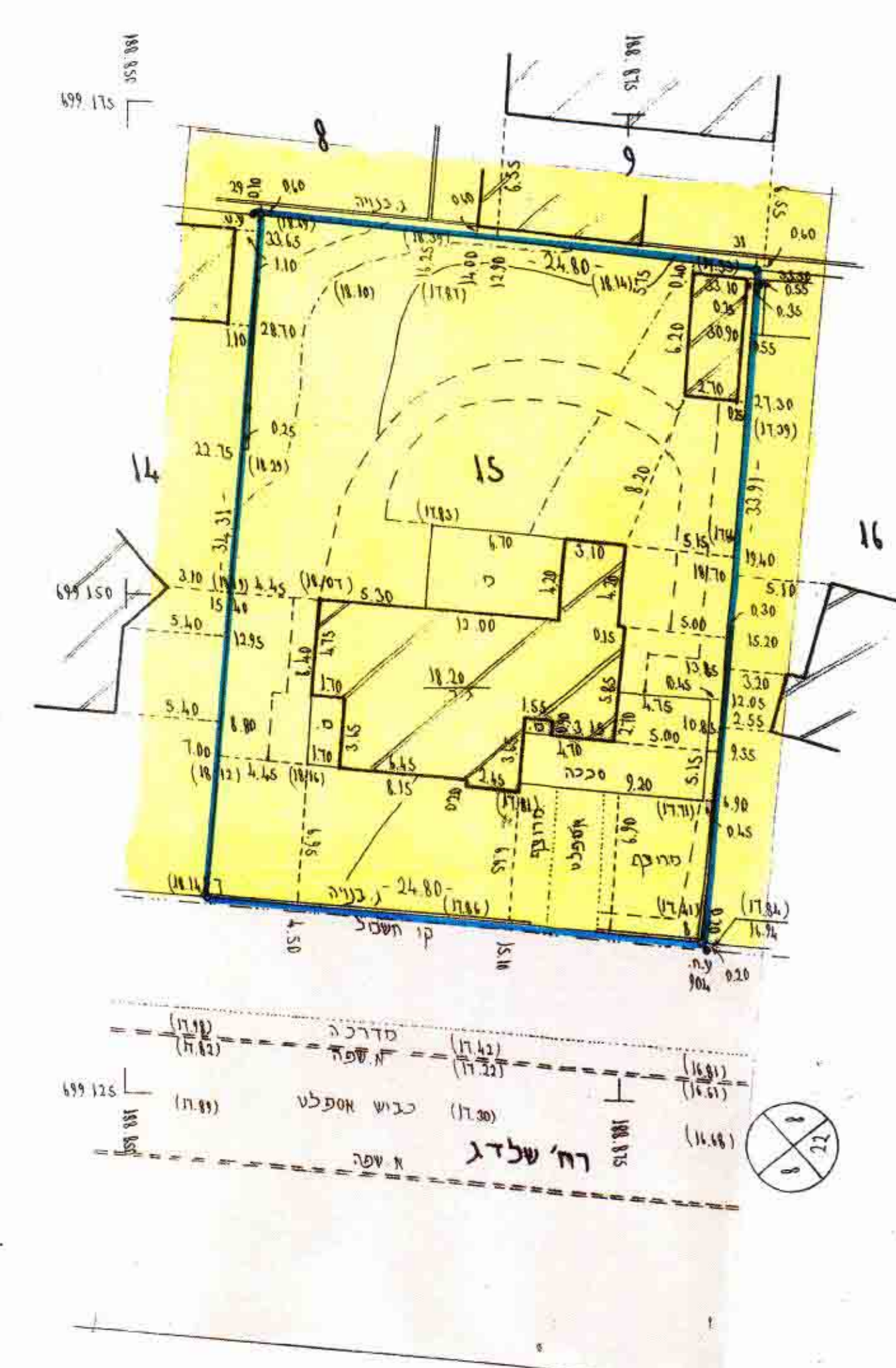
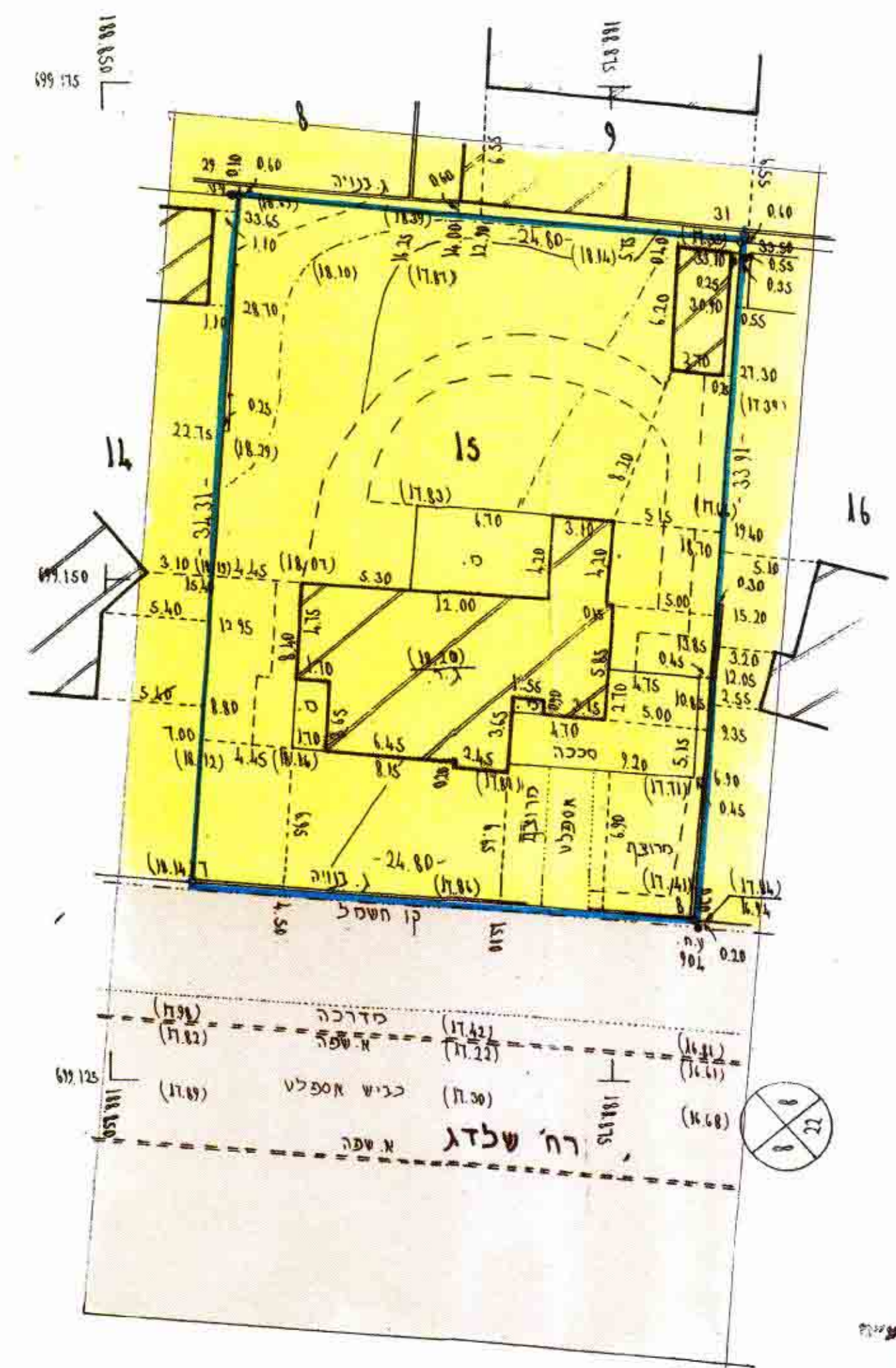
מנהל אזורי חדרה בע"מ  
י. גולדשמיט  
מס' רישון 661  
שטח

9534/99  
מנהל אזורי חדרה בע"מ  
גולדשמיט י. קליפור דב.  
י. גולדשמיט - מנהל אזורי חדרה בע"מ  
משרד סניף למדידה והמטה הקליפתי  
חדרה, רח' העל יקר 25 ת.ד. 3388 מיקוד 38133  
טל. 06-325454, פקס. 06-322672  
טל. 06-325484

28.1.99 14.5.00

מצב חוצע

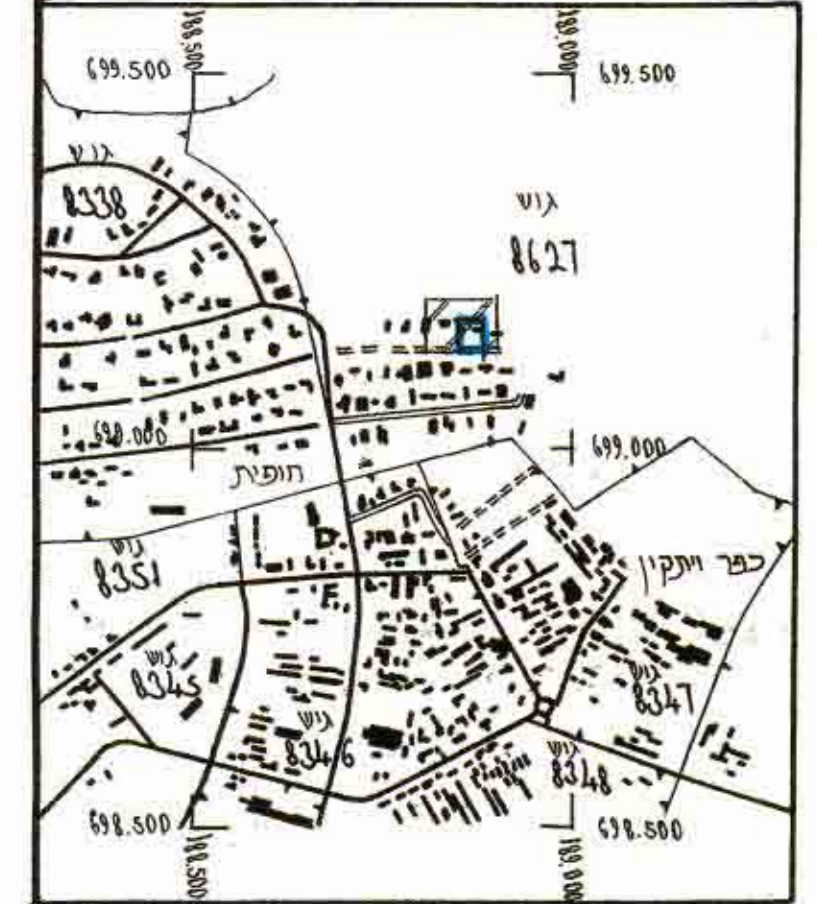
מצב קיים



מאדדי חדרה בע"מ  
ת.ד. 3388  
טל. 06-325484

הערה:  
הגבהים פנוסטים על רשת נ"ק של מחלקת  
הסדירות ותענית בניגריים.  
על השטח חלה ת.ב.ע. מפורטת ע"ח/1

תרשים הסביבה 1:10.000



תרשים הסביבה 1:2500

