מחוז: המרכז.
נפה: השרון.
מקום: קדימה.
גוש: 7815
חלקות: חלק מחלקה 57 לשעבר, מגרש 2123.
שטח התכנית: 1021 מ"ר.
בעל הקרקע: מ.מ.י. החוכרים: יפת רחמים ושושנה.
יוזם התכנית: יפת רחמים ת.ז. 053582375 ויפת שושנה ת.ז.57185936
רחוב בר-יהודה קדימה. טל: 09-8990533
המתכנן: סמדר הולנדר - אדריכלית.
ת"ד 245 קדימה 60920 סמדר הולנדר
טל: 09-8991089 מ"ר: 34076.
קנה מידה: 1: 250 , 1:1250, 1:5000.
תאריך: 7/98

חתימת הרשויות:

ת.ז. 57185936
ת.ז. 053582375

הועדה המקומית שרונים
התכנית עברה בדיקה תכנונית מוקדמת
מהנדס הועדה .... תאריך ....

ועדה מקומית "שרונים"
אישור תכנית מס' 204/1-4
הועדה המקומית החליטה לאשר את התכנית
בישיבה מס' 2/99 ביום 22.2.99
יו"ר הועדה

שרונים
מחלקת תכנון
20-06-2000
ניתקבל

מפה מצבית
מחוז : המרכז.
נפה : השרון.
מקום : קדימה.
שכון יציב
גוש : 7845
חלקה : 57
מגרש : 2423, בשטח : 1.024 ד'.
קנה מידה : 1:250.
הוכן בשביל : יפת רחמים.

תרשים סביבה 1:1250

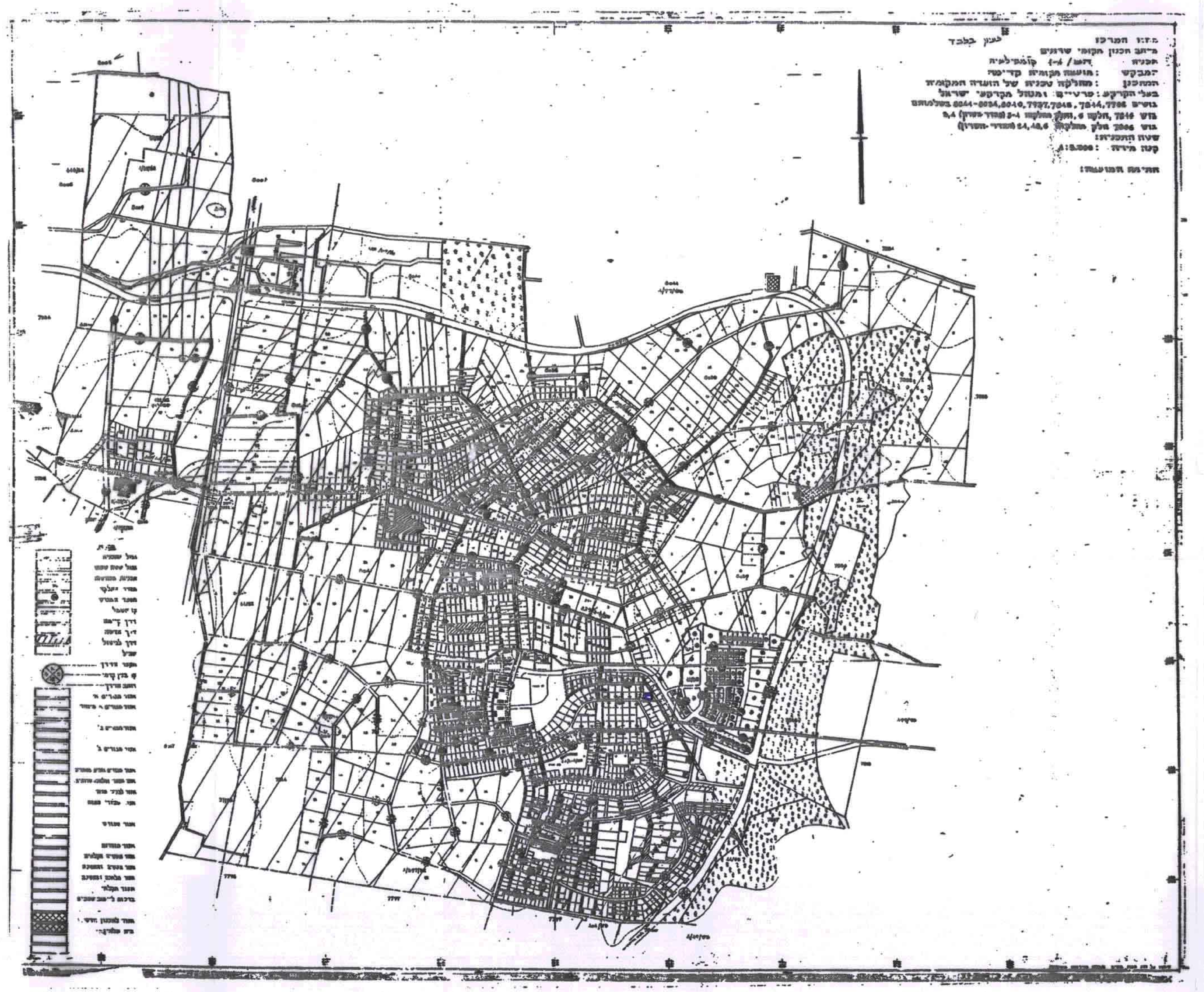

לצרכי רישום תס.ב.ג. / 1908 תאריך 12.2.96

1908/96

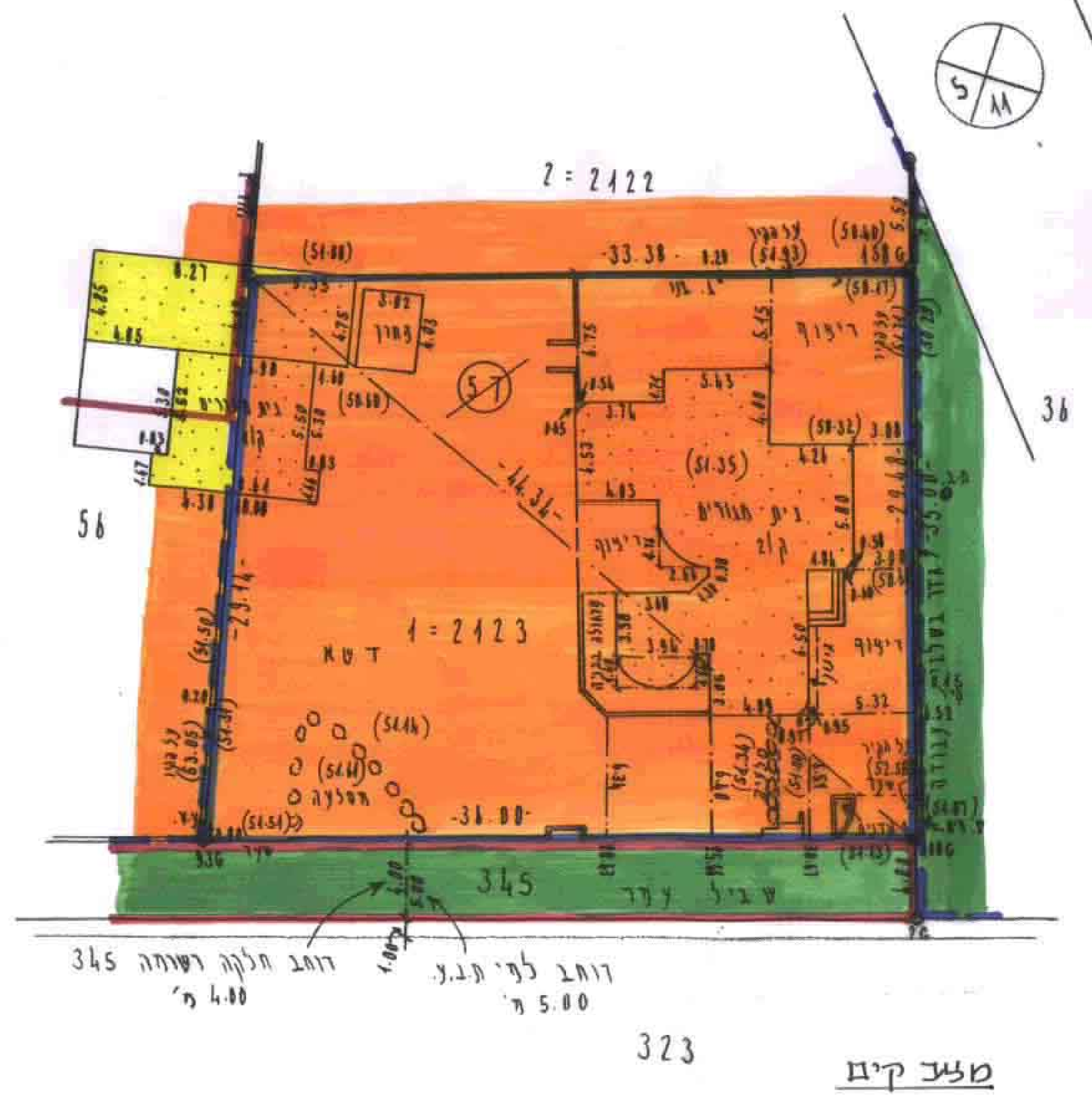

מצב קיים

עדכון: 25.11.97
לא לצרכי רישום.
7.2.96
לזר - ב.י. מדידות הנדסיות בע"מ.
בן ציון לזר מהנדס גאודט ומודד מוסמך.
נתניה רח' תל-חי 6 טל - 09-828451

1908/96

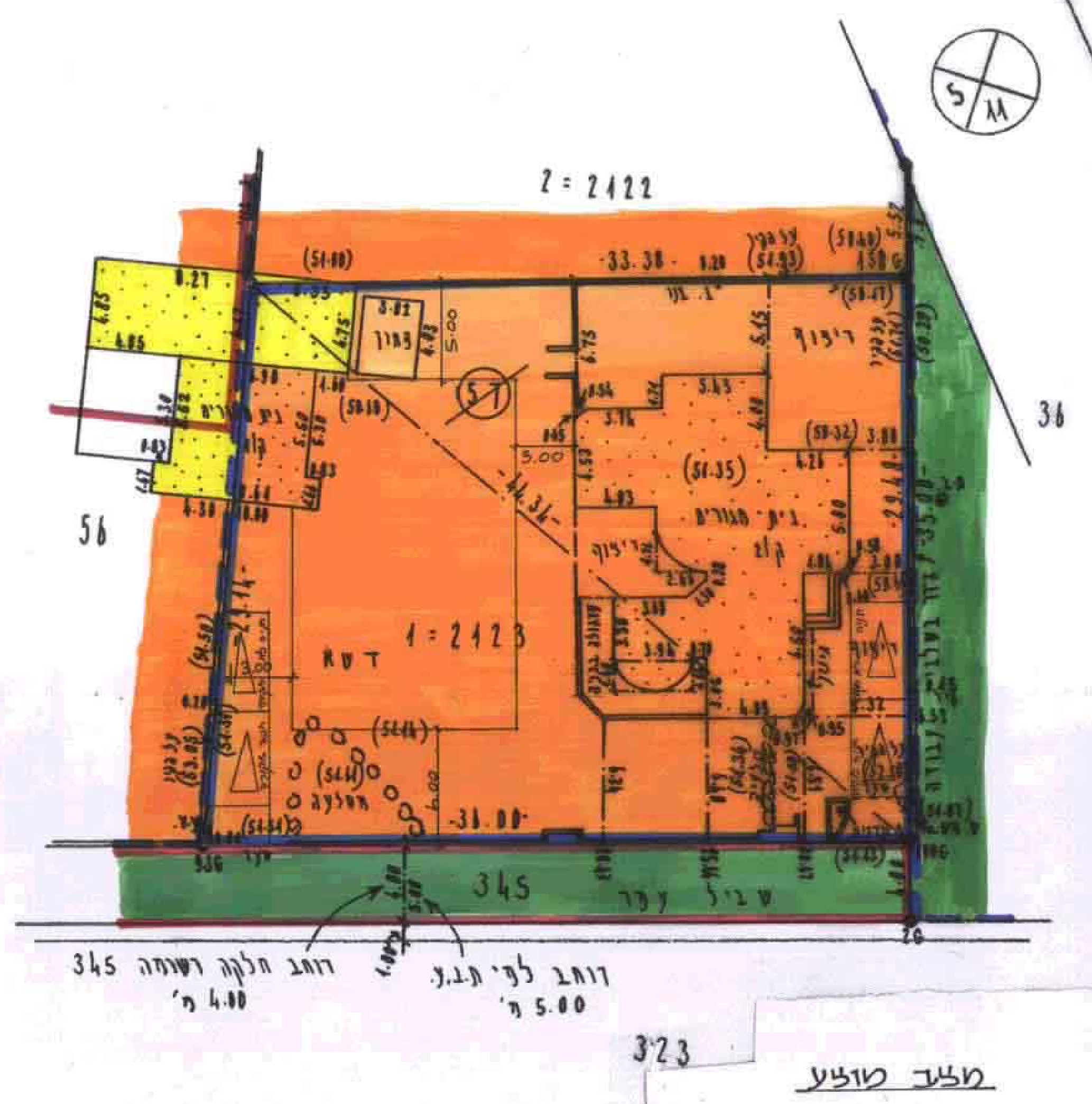

מצב מוצע

עדכון: 25.11.97
לא לצרכי רישום.
7.2.96
לזר - ב.י. מדידות הנדסיות בע"מ.
בן ציון לזר מהנדס גאודט ומודד מוסמך.
נתניה רח' תל-חי 6 טל - 09-828451

מקרא	
גבול תכנית קיימת	קו כחול מקווקו
גבול תכנית מוצעת	קו כחול
איזור מגורים א'	כתום
שטח ציבורי פתוח	ירוק
דרך קיימת	חום
שביל	ירוק כהה
הריסה	צהוב

טבלת שטחים (במר')

האיזור	מצב קים	מצב מוצע
מגורים א'	1021	1021