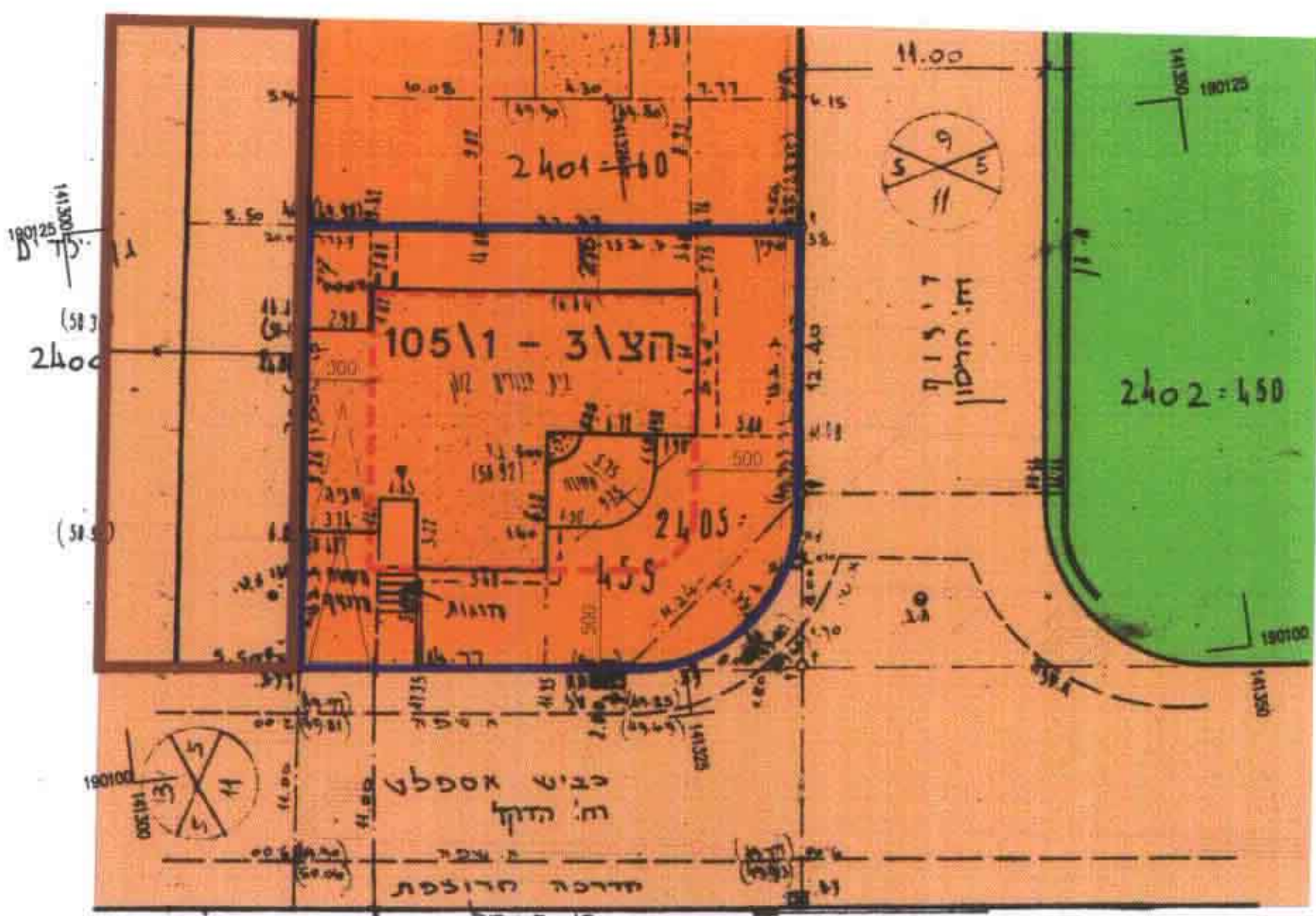


מצב מוצע  
ק.מ. 1 : 250



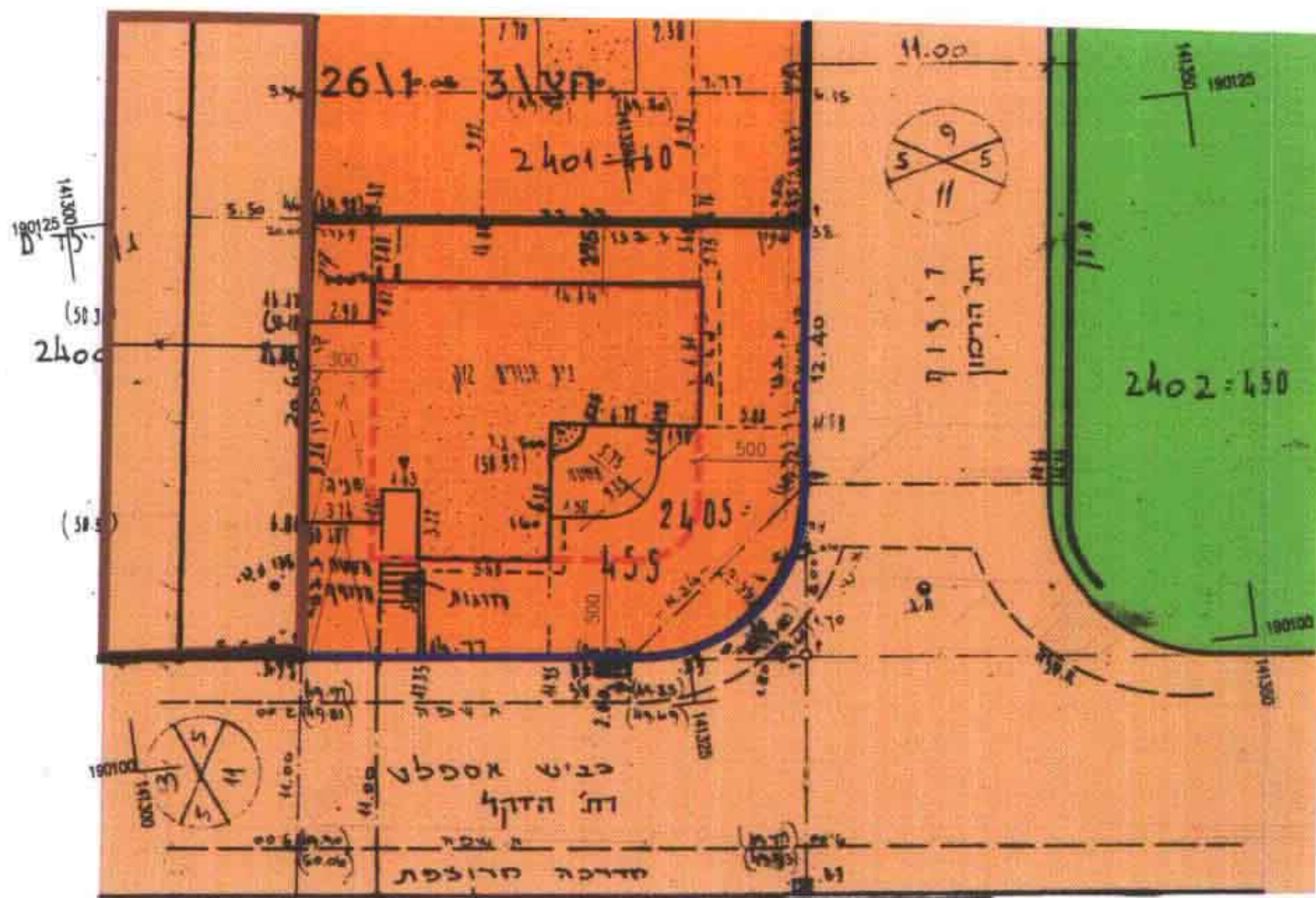
2412-458      2443-442

נדטון: 7.4.98  
נדטון: 10.11.98  
לא לצרכי דיאלוג  
21-8-98

בן ציון לזר; מבגדט גאודט ומודד מוסמך  
רח' תנ"ח 5 נתניה טל: 05252488



מצב קיים  
ק.מ. 1 : 250



2412-458      2443-442

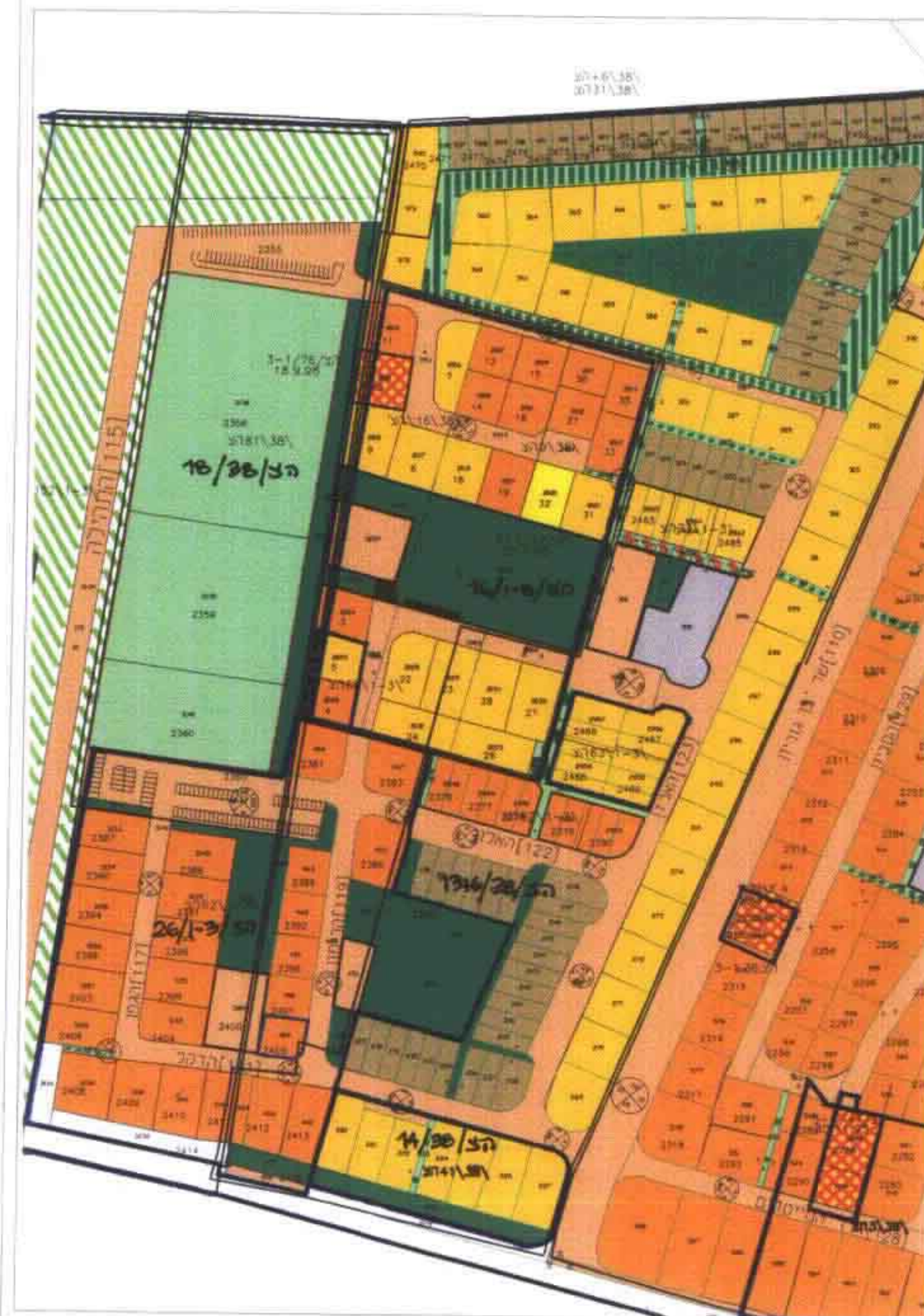
נדטון: 7.4.98  
נדטון: 10.11.98  
לא לצרכי דיאלוג  
21-8-98

בן ציון לזר; מבגדט גאודט ומודד מוסמך  
רח' תנ"ח 5 נתניה טל: 05252488



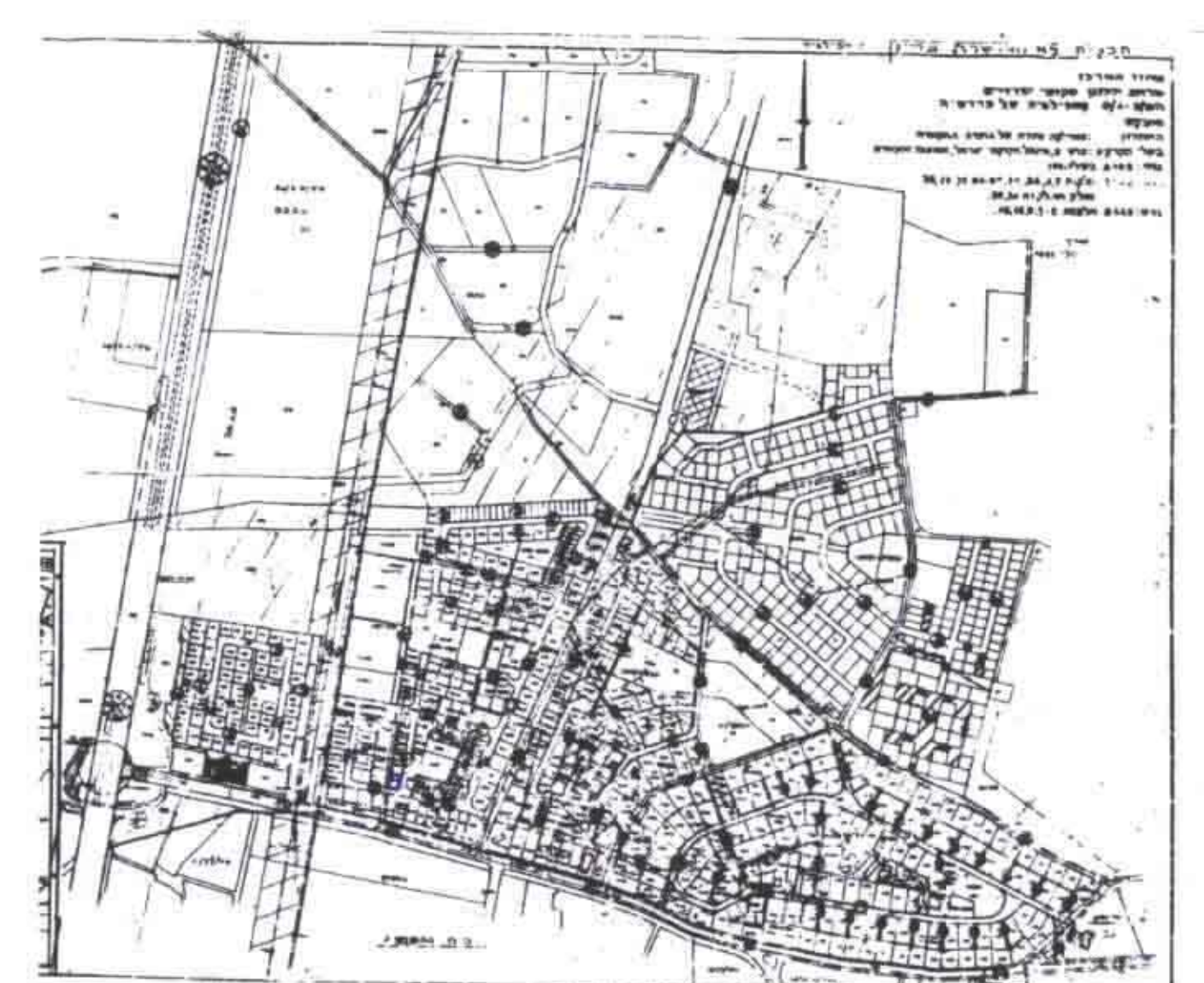
ק.מ. 1 : 2500

תכנית סביבה



ק.מ. 1 : 10000

תכנית סביבה



ס.מ. 103/1/3  
מרחב תכנון מקומי - שרונים  
שנוי תכנית מתאר מקומית,  
הצ\3 - 105\1  
שנוי לתכניות הצ\3-26\1  
הצ\38\2 הצ\38\11

גוש : 8002  
חלקה : 459  
שטח התכנית : 0.448 דונם  
מקום : פרדסיה  
בעל הקרקע : להב יצחק ודליה תו  
יזום התכנית : להב יצחק ודליה תו  
מגיש התכנית : להב יצחק ודליה תו  
עורך התכנית : לודסיר אדריכלים, שד' קיש 28 חיפה, טל - 8380278  
מרדד : בן ציון לזר, רח' תנ"ח 5 נתניה, טל - 09-8829151  
תאריך : 19.05.98  
קנה מידה : 1:2500, 1:10000, 1:250

מקרא

- גבול התכנית
- צדד מאושרת
- אזור מגורים א'
- אזור מגורים ב'
- אזור מגורים ג'
- אזור מגורים ד'
- קניינין
- שטח יציבות פנימי
- שטח יציבות חיצוני
- שטח מראשית התכנית

2007-07-20  
משרד הפנים מחוז הדרום  
חוק התכנון והבניה תשכ"ח-1948  
אישור תכנית מס' 105/1-38\2  
התכנית מאושרת מבח  
שטח 108 (ג) לחוק  
יזם העירייה נתניה

בני כרמל  
עוזר סגן מפקח פנים

3106 לוק 90849500  
3106 לוק 90849500  
חיוס / בעל הנכס

תעודת התכנון והבניה תשכ"ח-1948  
מס' 8636000  
27-12-1998  
נתניה

חוק התכנון והבניה תשכ"ח-1948  
תעודת התכנון והבניה תשכ"ח-1948  
תכנית מס' 105/1-38\2  
מס' 39534  
רשיון מס' 39534  
המחוז

תעודת התכנון והבניה תשכ"ח-1948  
מס' 8636000  
27-12-1998  
נתניה

חוק התכנון והבניה תשכ"ח-1948  
תעודת התכנון והבניה תשכ"ח-1948  
תכנית מס' 105/1-38\2  
מס' 39534  
רשיון מס' 39534  
המחוז