

9.65/163 (מ"ר) 433/30

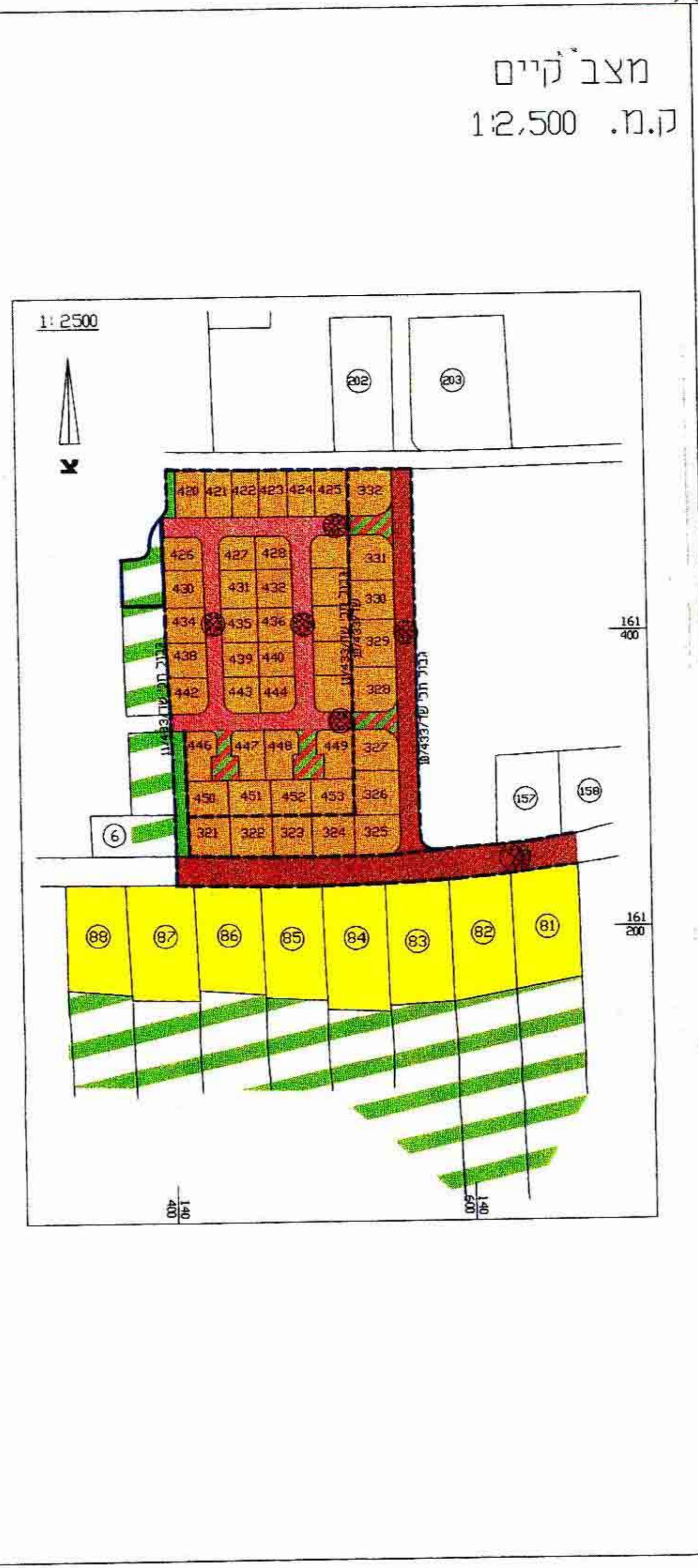
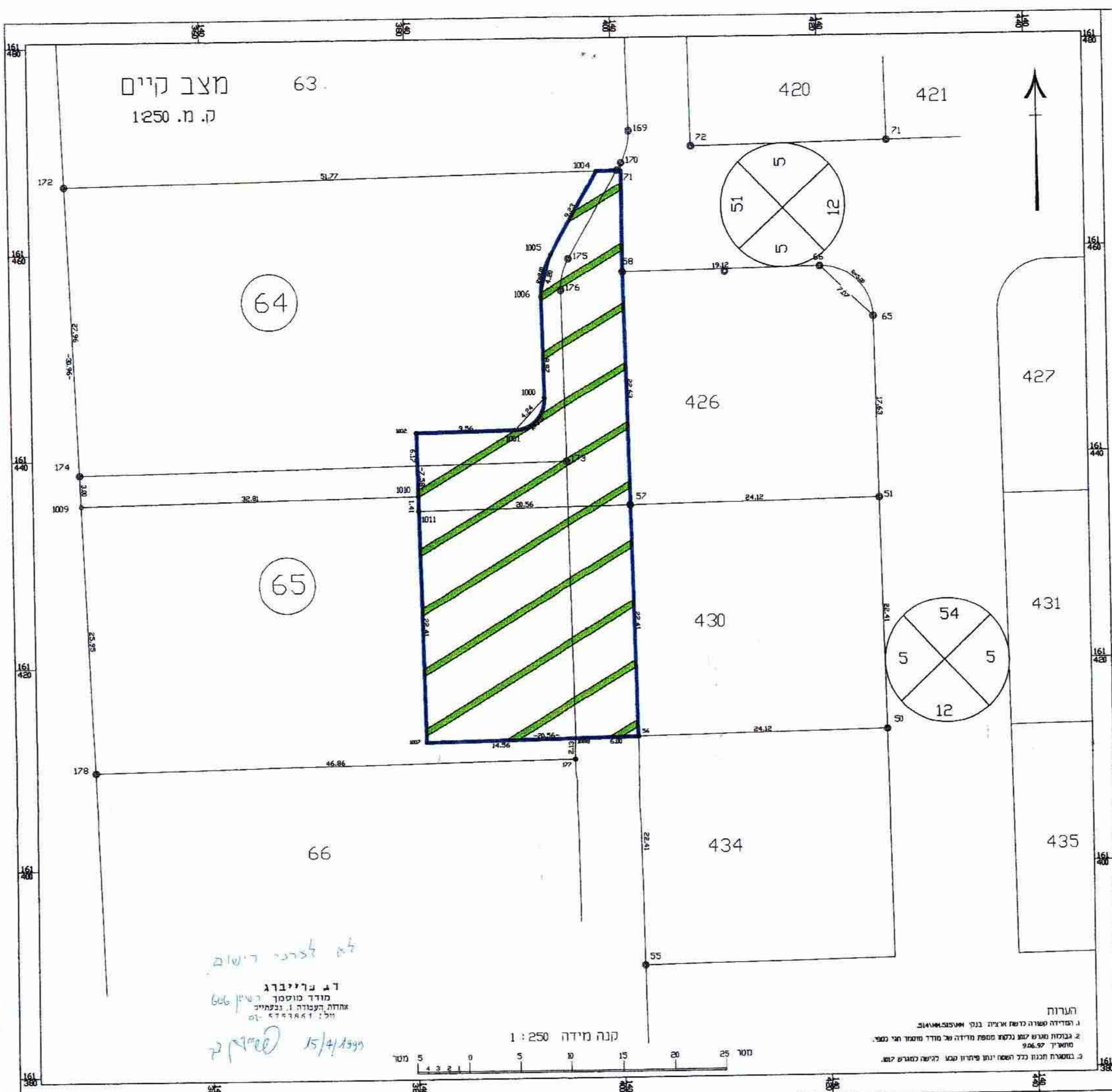
משרד הבנים  
מינהל חינוך-מרכז-רמת  
16-02-2000  
ת.ד. 31  
תיק מס'

מרחב תכנון מקומי דרום השרון  
תכנית מפורטת מס. שד/433/8

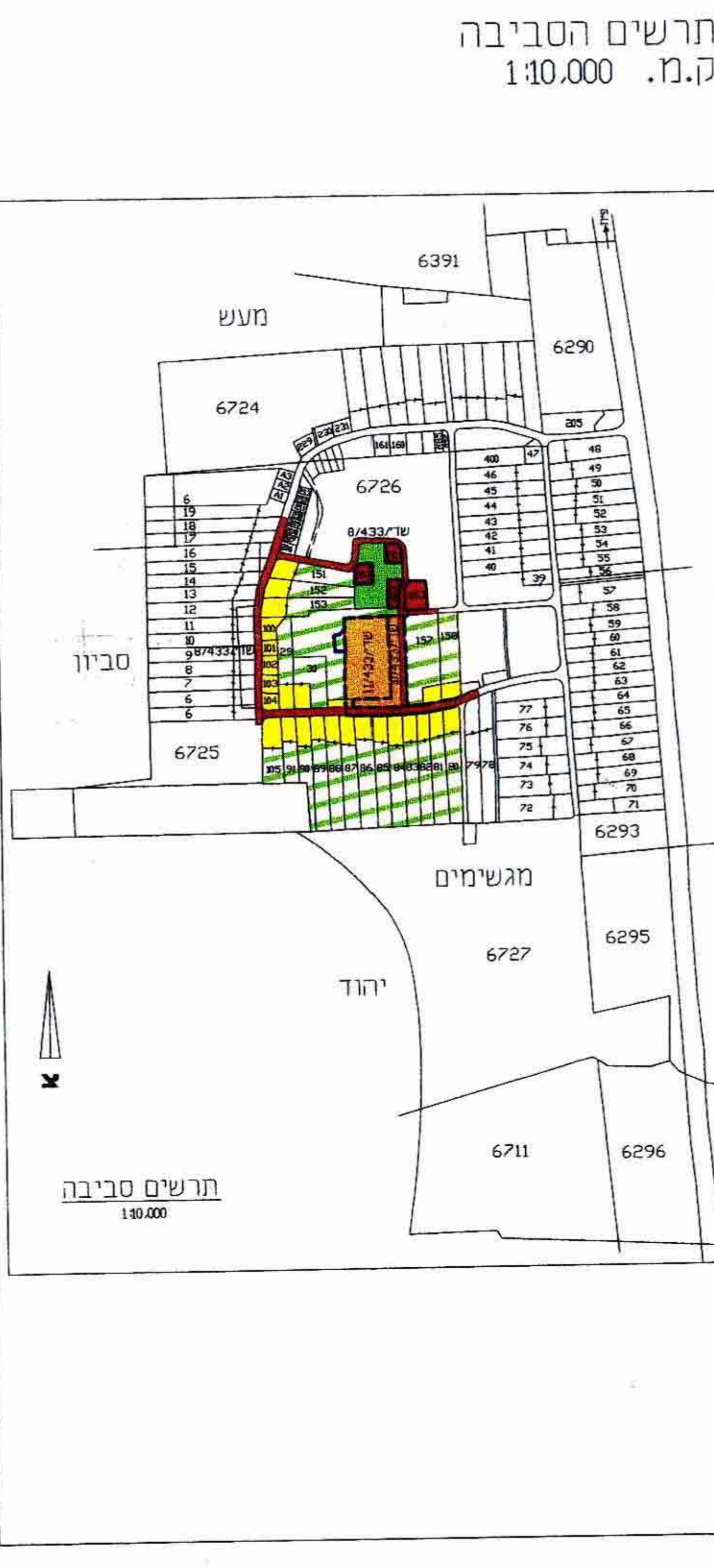
**מושב מגשימים**  
התכנית מהווה שינוי לתכנית הבאות  
שד/1000/מתאר דרום השרון  
משמ/99 (שד)  
שד/8/433/מפורטת מגשימים  
שד/10/433/שד

מחוז: המרכז  
נפה: יפוח תקווה  
מועצה: מועצה אזורית דרום השרון  
מקום: מושב מגשימים  
גוש: 6726 (ת.ד. 31, 32, 33)  
מגרש: 82'  
שטח התכנית: 0.790 דונם  
היוזם: משפחת עינב  
בעל הרקע: מנהל מרקעי ישראל  
המתכנן: אדרי' ליה פרמן  
רח סדר 13 רמת השרון.  
טל 02-5409288

חוק התכנון והבניה תשי"ח 1958  
הועדה המקומית לתכנון ובניה  
דרום השרון  
ת.ד. 31, 32, 33  
מס' תכנית: 82/א  
מס' מקדח: 15/4/30  
מס' פיקוד: 15/4/30  
מס' ת.ד. 31, 32, 33



- מקרא**
- גבול תכנית
  - גבול תכנית מאושרת
  - אזור משק חקלאי-תקנות א'
  - אזור מגורים
  - שטח לבניני ציבור
  - אזור חקלאי
  - אזור פתוח
  - דרך קיימת
  - דרך מוצעת
  - שכיל משולב
  - מס. הדרך
  - קו בנין
  - רוחב הדרך



**טבלת שטחים**

היעוד	קיים		מוצג	
	מ"ר	מ"ר	מ"ר	מ"ר
אזור משק חקלאי-תקנות א'	-	-	58.4	0.461
אזור חקלאי	100.0	0.790	-	-
שטח פתוח	-	-	41.6	0.329
סה"כ	100.0	0.790	-	-

חתימות:  
היוזם:  
המתכנן: אדרי' ליה פרמן  
אשרת: 15/4/30  
27.4.99