

ועדה מקומית לחובות
אישור תכנית מס' 2/א/2005
הוקמה המקומית החליטה לפטר את התכנית
בשטחה מס' 3695/מק/רז/2005
פנימי 1013

מחוז : המרכז
נפה : רחובות
מחלקת מהנדס העיר
25-05-08
תכנון בנין העיר

מרחב תכנון מקומי רחובות
מועצה המקומית לתכנון ולבניה - רחובות
תכנית מפורטת מס' רח/מק/2/א/2005
שינוי לתכנית רח/2005/א

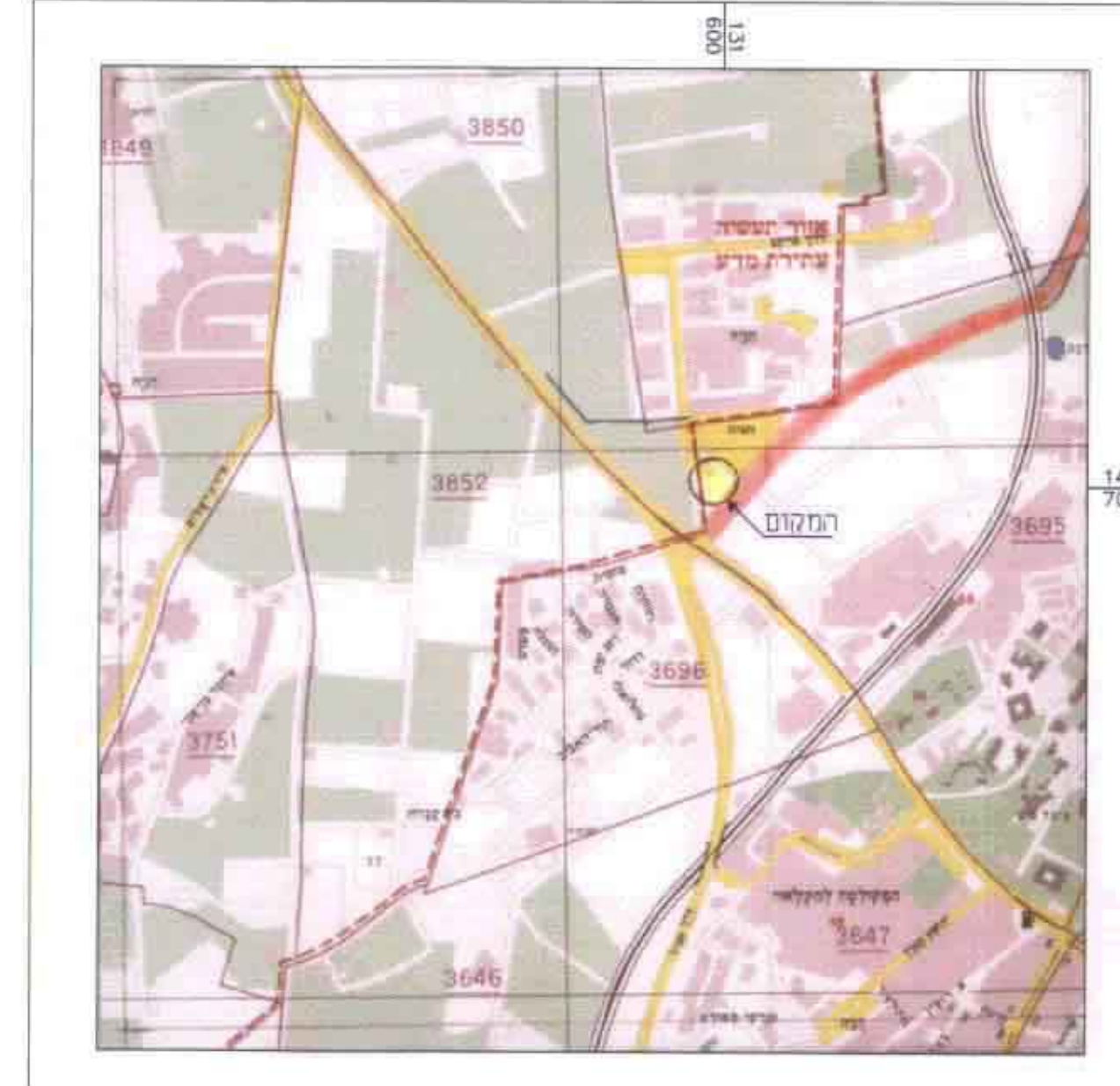
יתחנת תדלוק באיזור תעשיה עתירת מדע - רחובות

גוש 3695, מגרש 1013
שטח התכנית: 1259 מ"ר
קניין: 1250

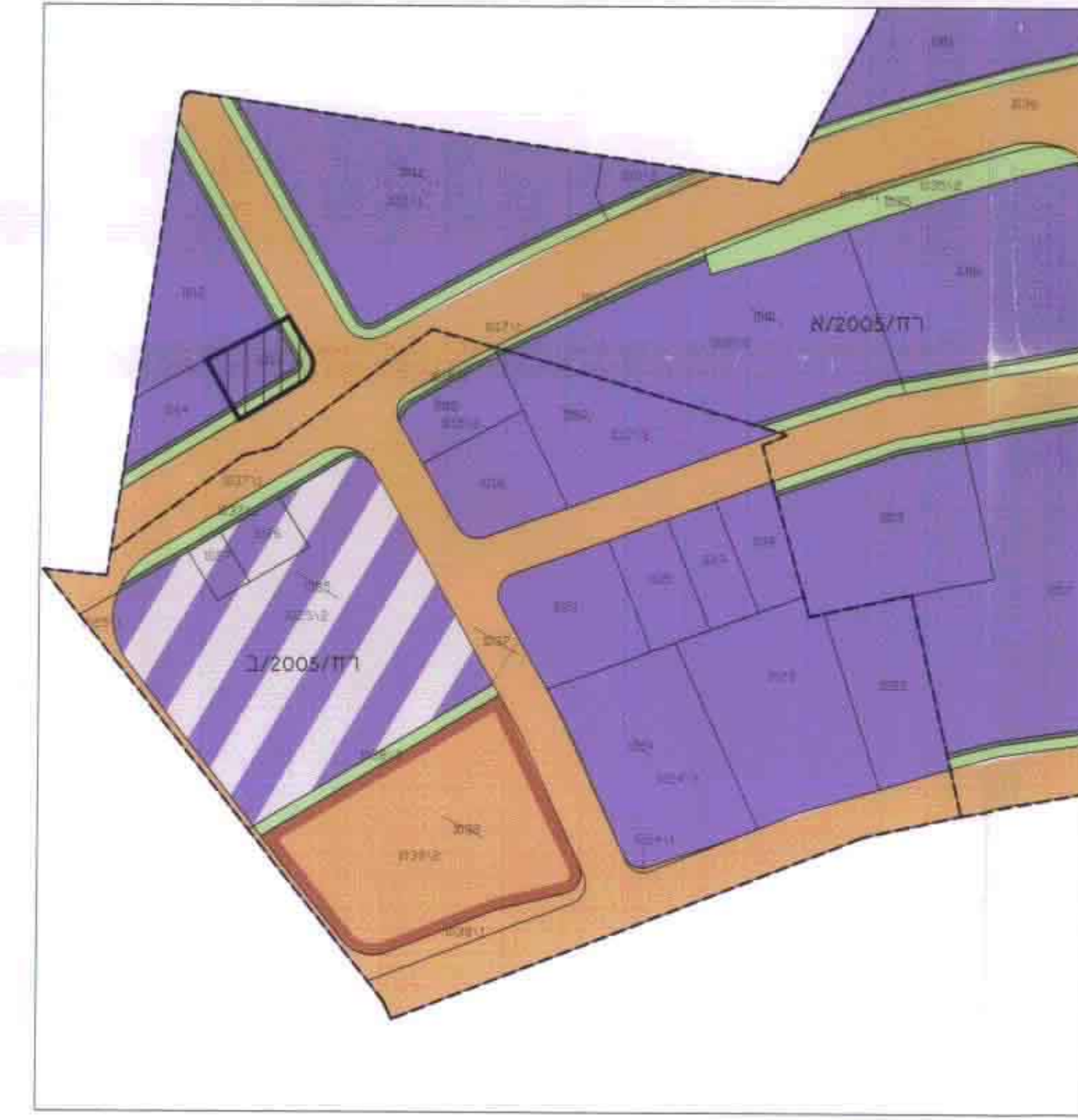
מקרא :
בעלי הקרקע: מרדכי יעקב
ינעב מורחן
יעקב ישראל עימ
תכנון: 8-10-2000
דריסה: 35024

ייעודי שטח	מצב הימים		מצב מוצע	
	השטח מ"ר	%	השטח מ"ר	%
דרך קיימת	---	---	---	---
אזור תעשיה	869	69	---	---
עזרית מדע	---	---	390	31
שטח פרטי פתוח	---	---	869	69
שטח תחנת תדלוק	---	---	---	---
סה"כ	1259	100	1259	100

איזור מיוחד
שטח למבני ציבור
גבול התכנית
קו בנין
מספר הדרך
קו בנין
רחוב הדרך



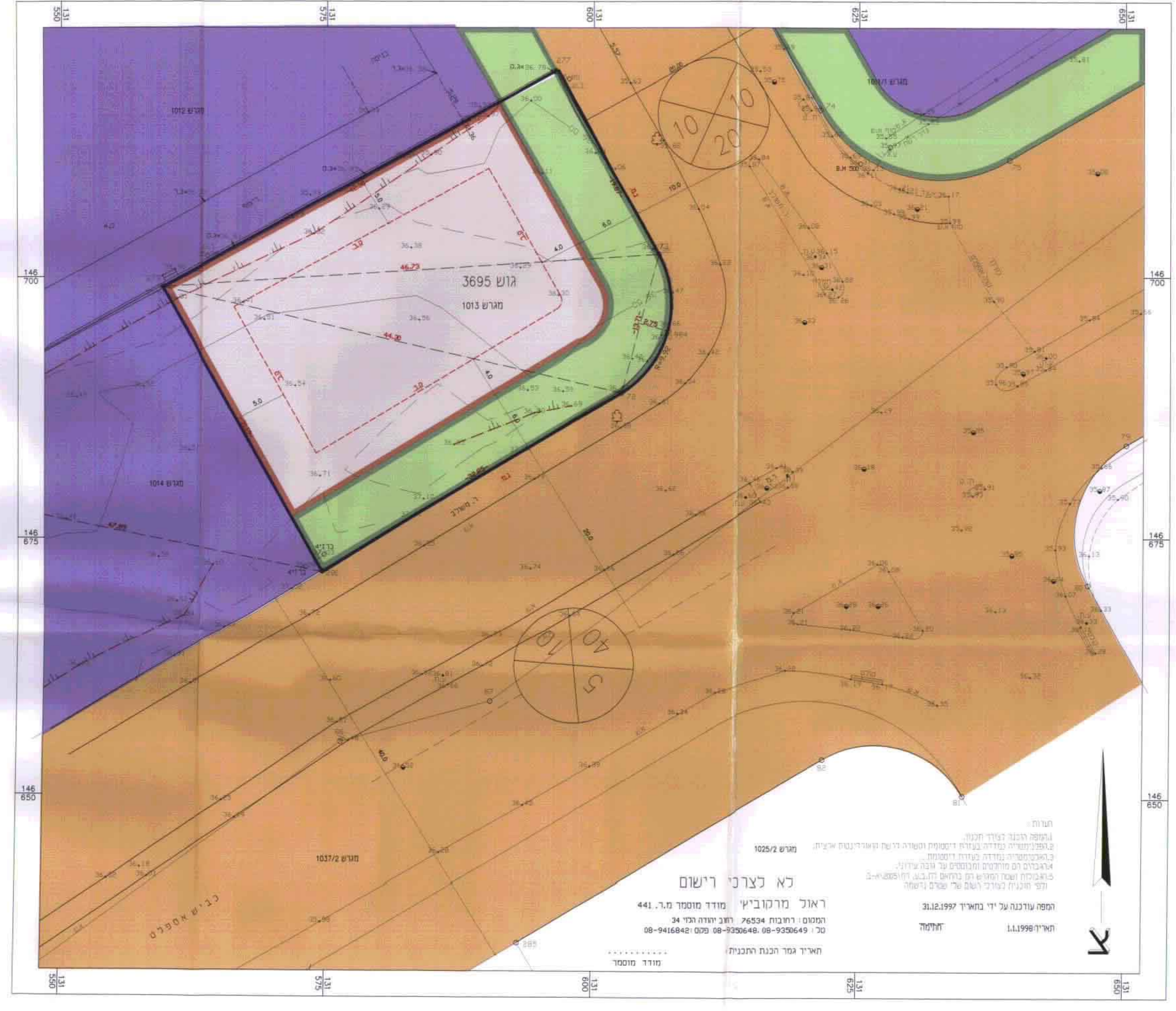
תרשים סביבה ק.מ. 1:12500



תרשים סביבה ק.מ. 1:2500



מצב קיים ק.מ. 1:250



מצב מוצע ק.מ. 1:250

כא לצרכי רישום
ראוני מרקוביץ' מודר מוסטר מ.ר. 441
תמוס: רחובות 26534 רחב יודה רבי 34
טל: 08-9416842-08-9250649-08-9250648-08-9250649
תאריך: 11.1998
הספר עודנה על ידי נחאיר 30.12.1997
תאריך: 11.1998
חלמה

כא לצרכי רישום
ראוני מרקוביץ' מודר מוסטר מ.ר. 441
תמוס: רחובות 26534 רחב יודה רבי 34
טל: 08-9416842-08-9250648-08-9250649-08-9250649
תאריך: 11.1998
חלמה