

תאריך: 26/12/2022 צו-היתר: 7

תכנית מפורטת צש\מק\6-22\26

שינוי ל: צש\77\1, צש\77\3, צש\77\4, צש\0\0\2

מרחב תכנון מקומי לב השרון

מחוז : המרכז

נפה : השרון

מקום : צור משה

תחום התכנית : גוש 7999 חלקה 1,2 (חלק)

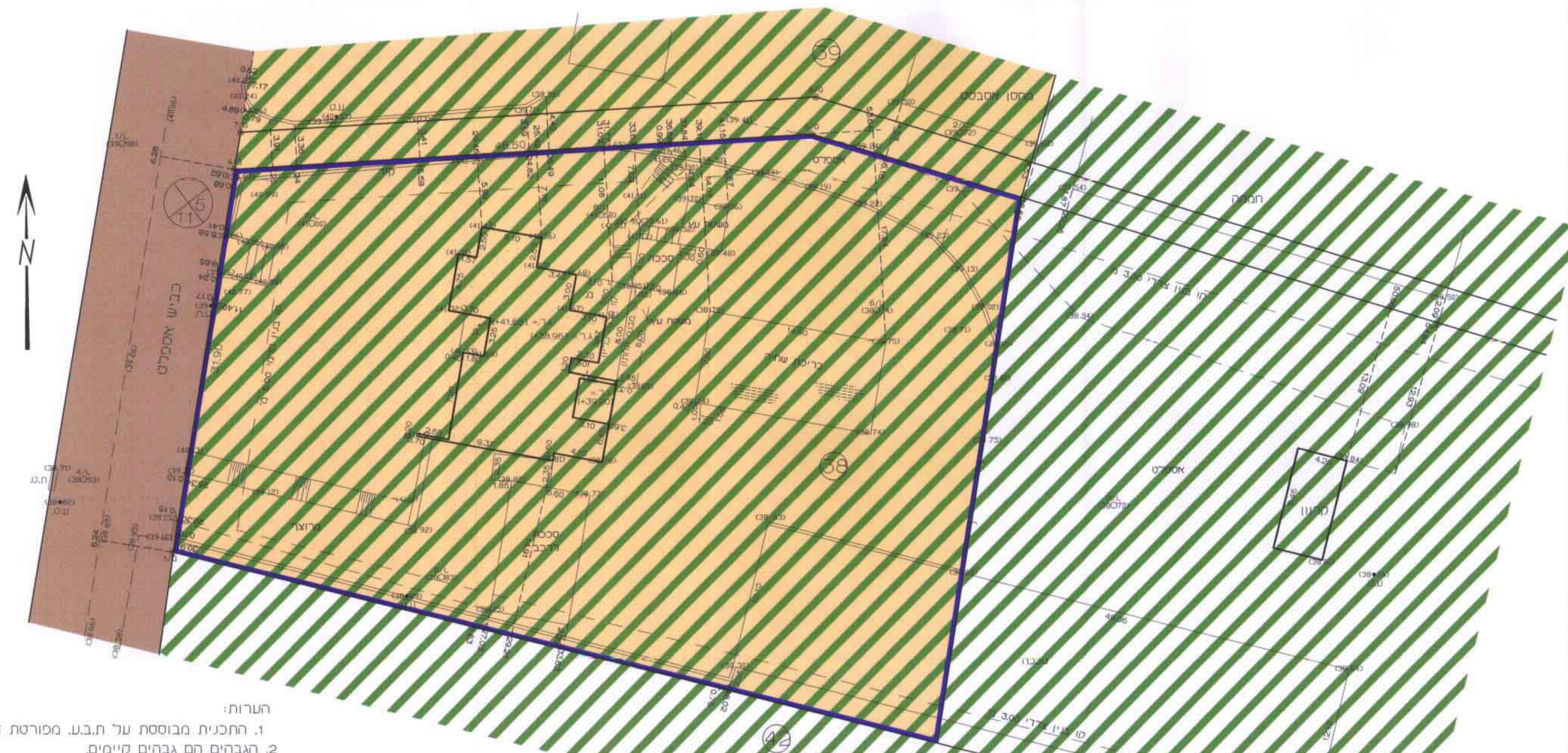
גוש 8011 מגרש 38

יזום התכנית : יהודה חמאוי.

בעל הקרקע : מינהל מקרקעי ישראל

מחברת התכנית : נורית גירבי - אדריכלית ומתכנתת ערים

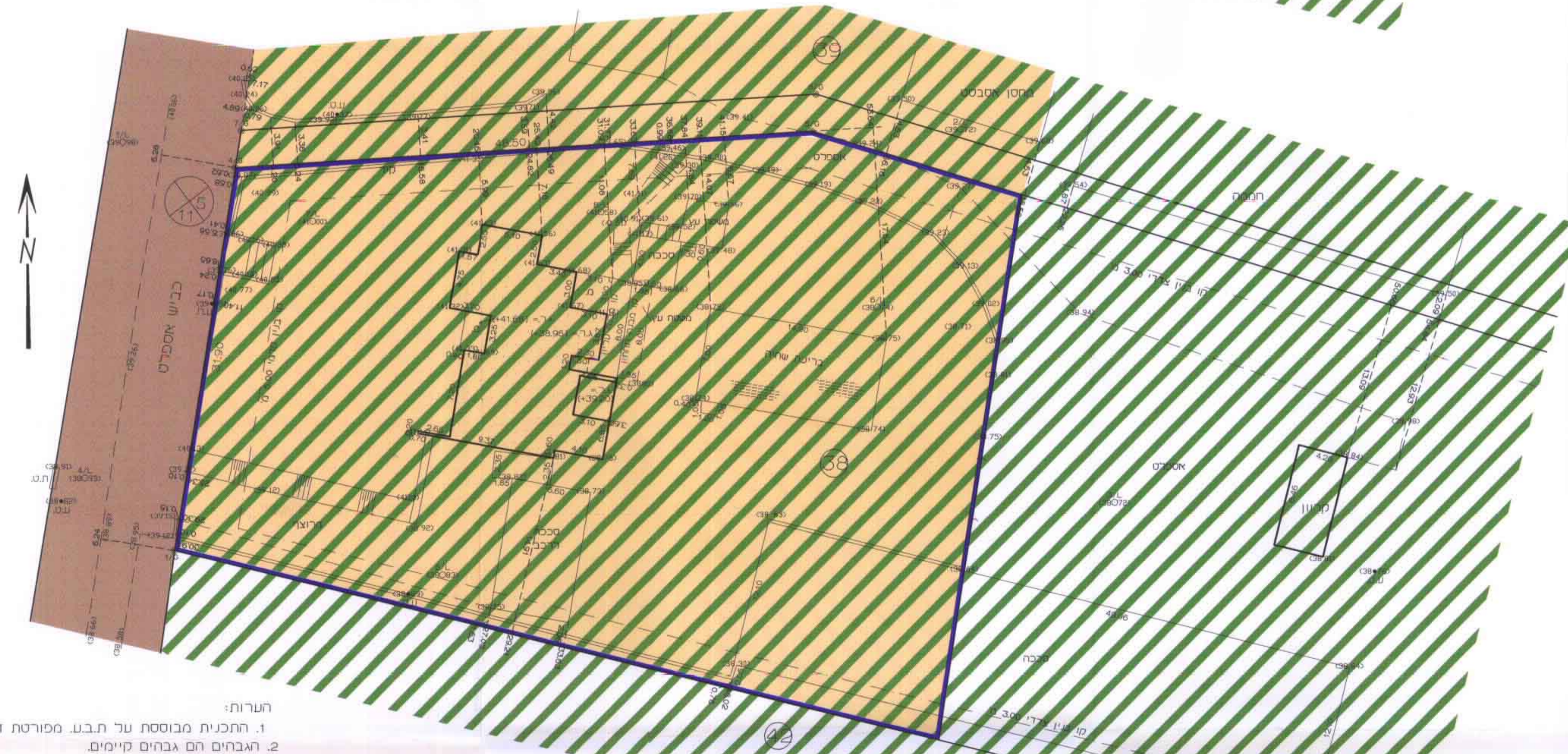
שטח התכנית : כ-3.000 דונם קניימ : 1:250



הערות:
1. התכנית מבוססת על ת.ב.ע. מפורטת ד.ש.77א.צ.
2. הגבהים הם גבהים קיימים.
לא לצרכי רישום
מקום: נתניה

מצב קיים קניימ 1 : 250

תאריך: 10-11-1996
תאריך עדכון: 25-09-1997
חתימת המודד: בני לייבוביץ - מודד מוסמך וקרטוגרף, רישיון מס 450 רח' דוד המלך 11, נתניה 09-8343920.

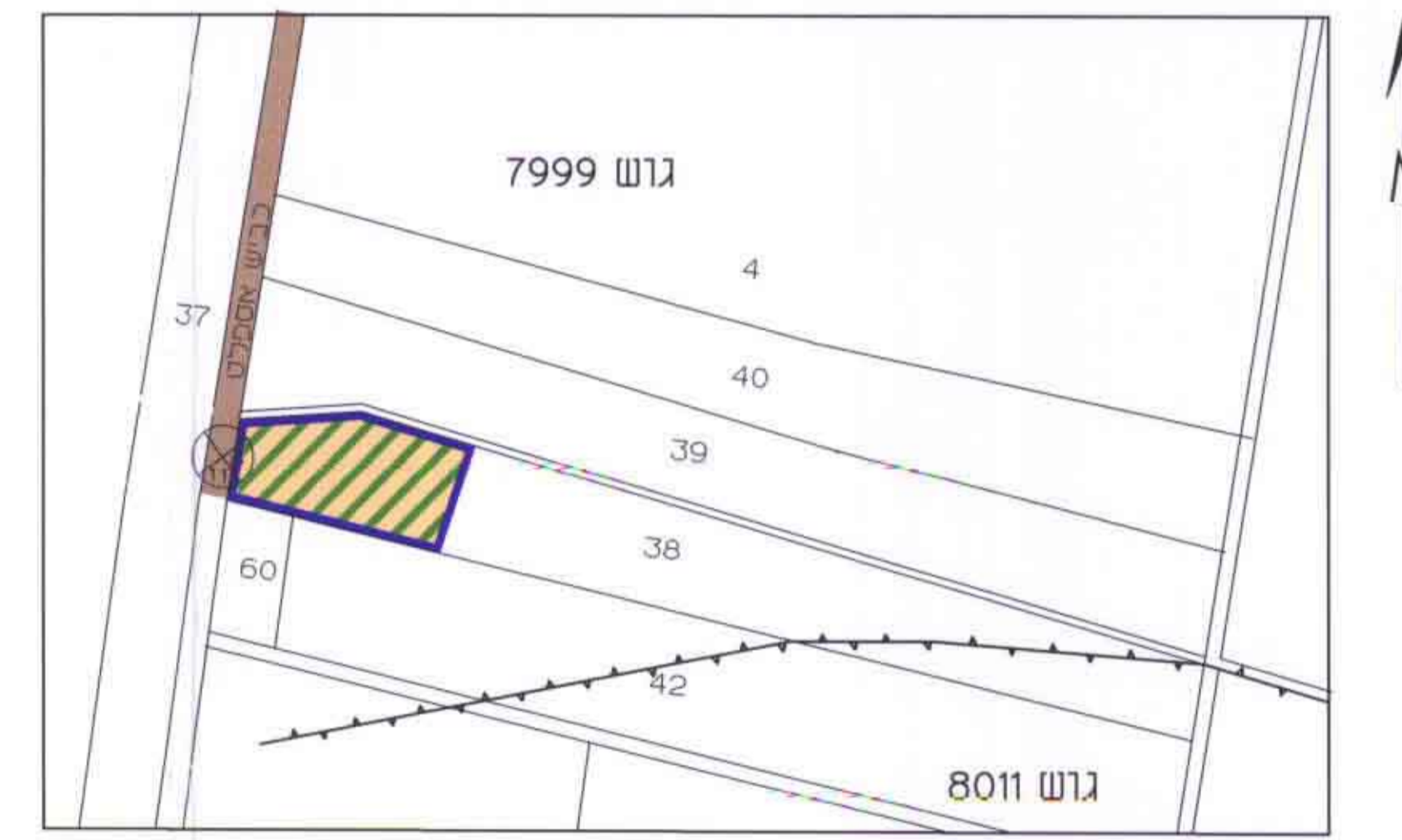


הערות:
1. התכנית מבוססת על ת.ב.ע. מפורטת ד.ש.77א.צ.
2. הגבהים הם גבהים קיימים.
לא לצרכי רישום
מקום: נתניה

מצב מוצע קניימ 1 : 250

תאריך: 10-11-1996
תאריך עדכון: 25-09-1997
חתימת המודד: בני לייבוביץ - מודד מוסמך וקרטוגרף, רישיון מס 450 רח' דוד המלך 11, נתניה 09-8343920.

מ ק ר א :	סמון בתכנית
גבול התכנית	[Blue line]
מגורים במשק חקלאי	[Green diagonal hatching]
שטח חקלאי	[Yellow diagonal hatching]
דרך קיימת	[Brown area]
מס דרך	[Circle with cross]
קו בנין	[Dashed line]
רוחב דרך	[Double line]



תרשים הסביבה קניימ 1:5000

חתימות :

בעלי הקרקע

יזום התכנית

עורך התכנית

המועצה המקומית - צור משה

הועדה המקומית - לב השרון

Handwritten signatures and stamps of the relevant authorities, including the local council and the planning committee.

