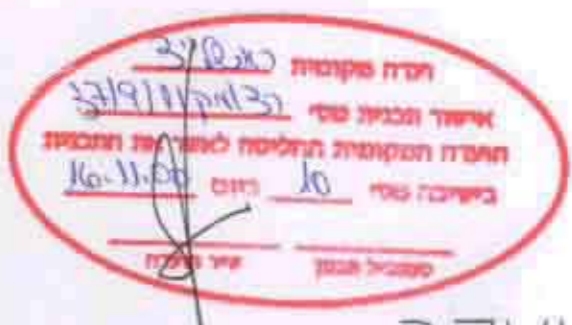


מרחב תכנון מקומי - ראשון לציון תכנית שינוי מתאר מפורטת מס' רצ/מק/ו/9/37 המהווה שינוי לתכנית רצ/ו/9 בתוקף, רצ/ו/1 בתוקף על תיקוניה.



מחוז נפה גוש חלקה רחוב בעל הקרקע שטח התכנית היזם עורך התכנית

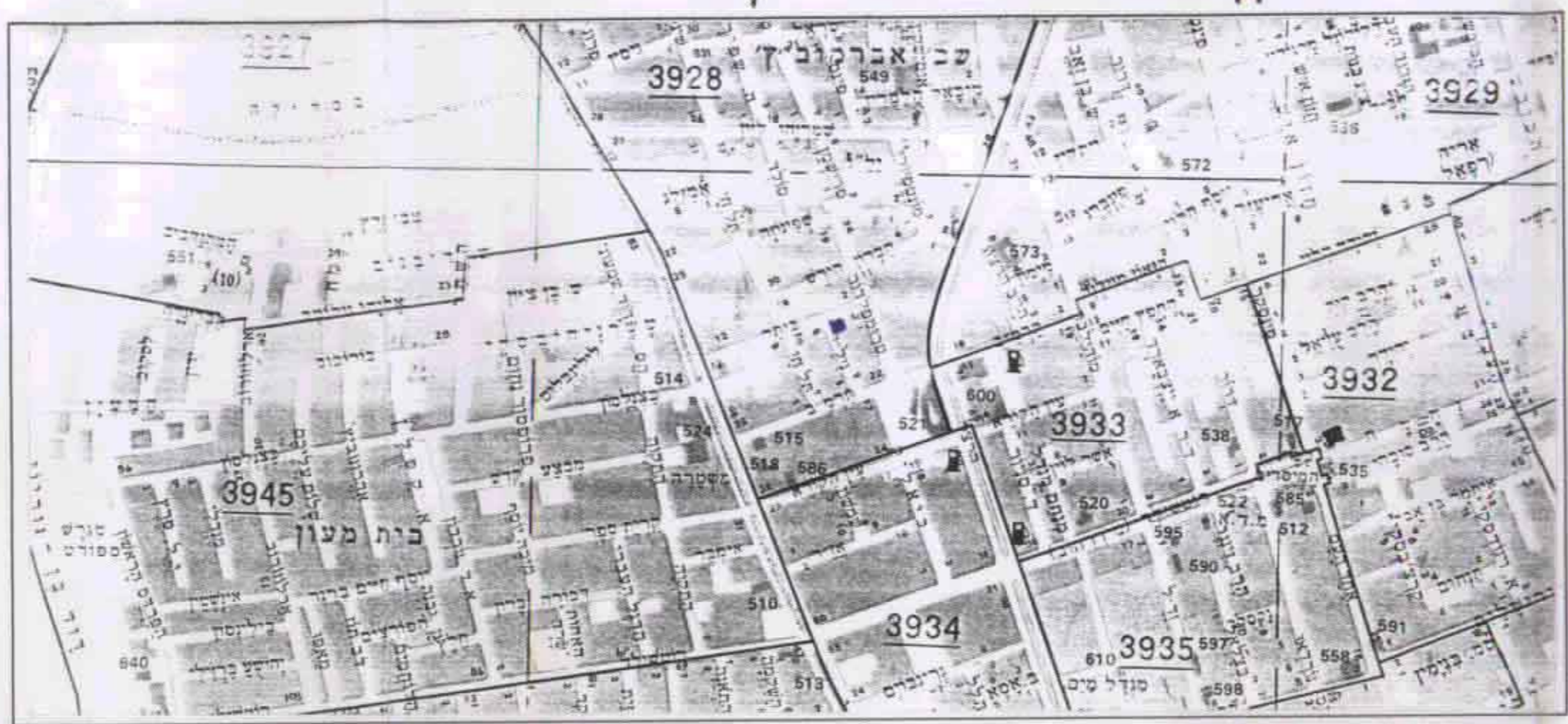
מרכז רחובות 3928 221 נילי 10 שניידר יעקב 0.458 דונם שניידר יעקב רח' נילי 10 פינת ביתר ראש"צ טל 9646733

דובי אדריכלים ומהנדסים בע"מ
רח' פריימן 20 ראשון לציון
דובי דוד מס' רשיון 9229
אדריכל פ"ן צילה מס' רשיון 24273

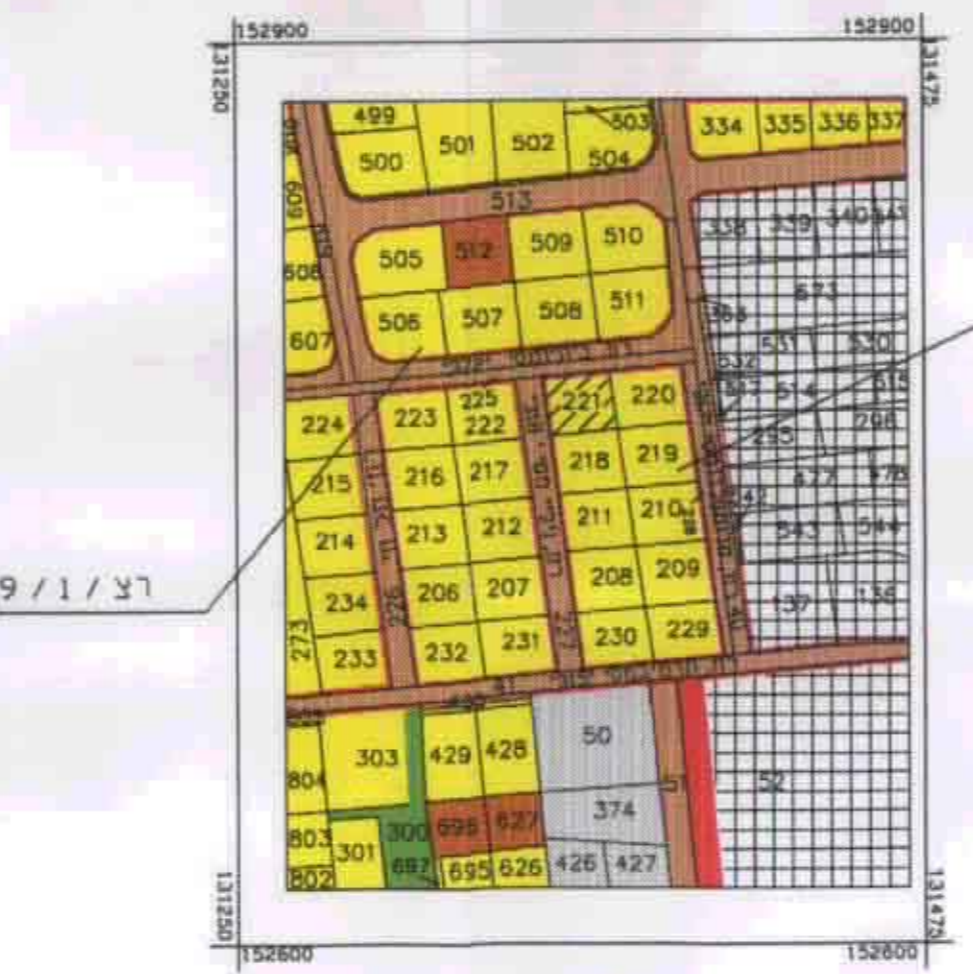
תאריך **מקרא**

04-12-2000

	דרך קיימת		גבול התכנית
	דרך מוצעת		מספר הדרך
	אזור מגורים ג		קו בנין
	אזור מסחרי		רוחב הדרך
	שטח ציבורי פתוח		קו בנין קיים
	שטח בניה ציבורית		קו בנין מוצע
	אזור תכנון מפורט		בתים להריסה
	כפוף לתכנון הרחובות		
	רוטשילד והרצל		



תרשים סביבה 1:2500



חתימות:

בעל הקרקע: שניידר יעקב

יוזם התכנית:

ועדה מקומית:

עורך התכנית: סג"ל

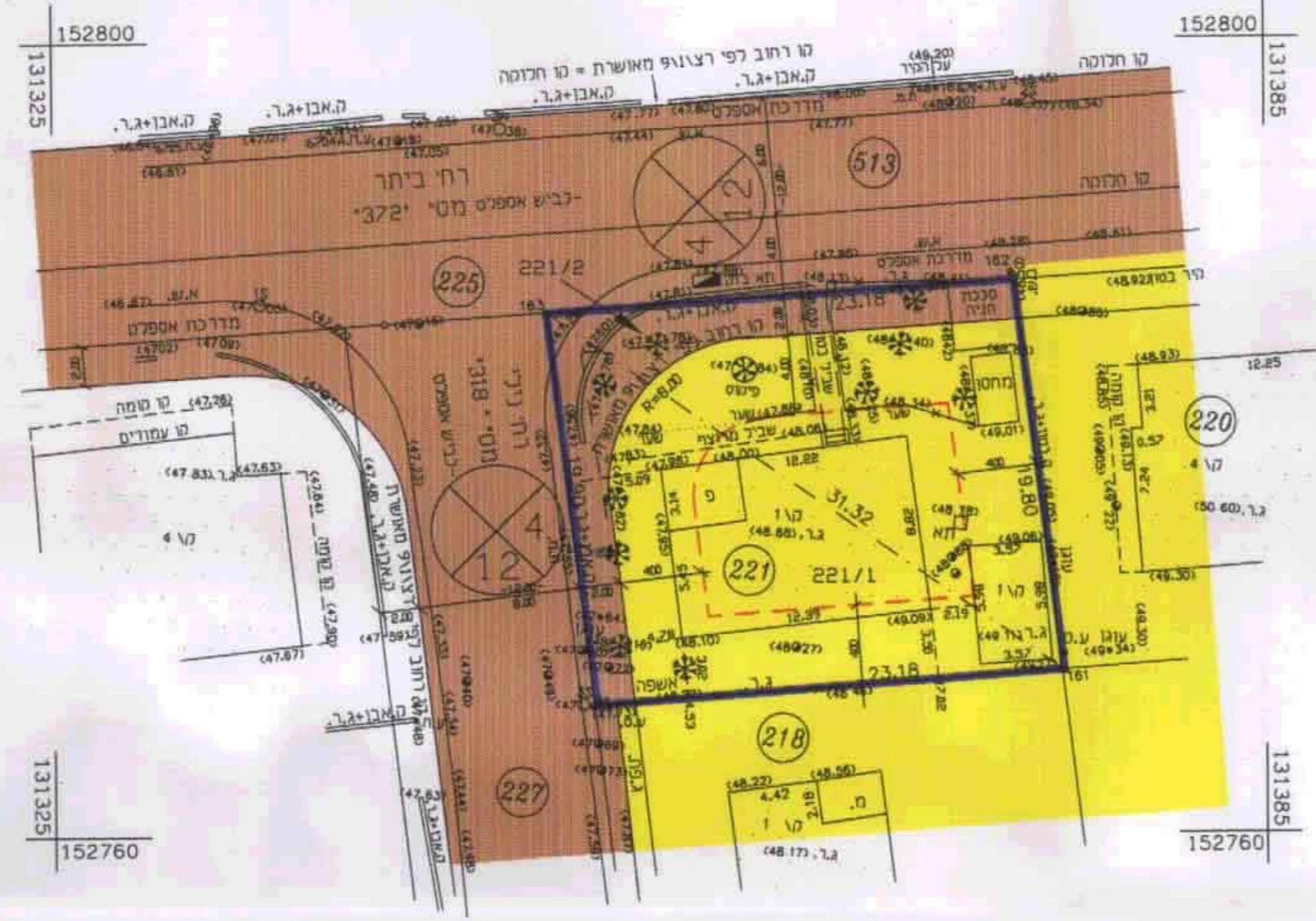
דובי אדריכלים ומהנדסים בע"מ

מקום גוש חלקה שטח רחוב עובר

3928 221 0.458 איתן זיידמן

לוח שטחים

חלקה	שטח נד"מ	אג"ר
221/1	0.363	221/1
221/2	0.095	221/2
221	0.458	221



מצב קיים 1:250

הערות:

1. החוכנית מבוססת על מפת האש.

2. המספרים בסוגריים הם גבהים קיימים.

הקשורים לרשת הגבהים העירונית.

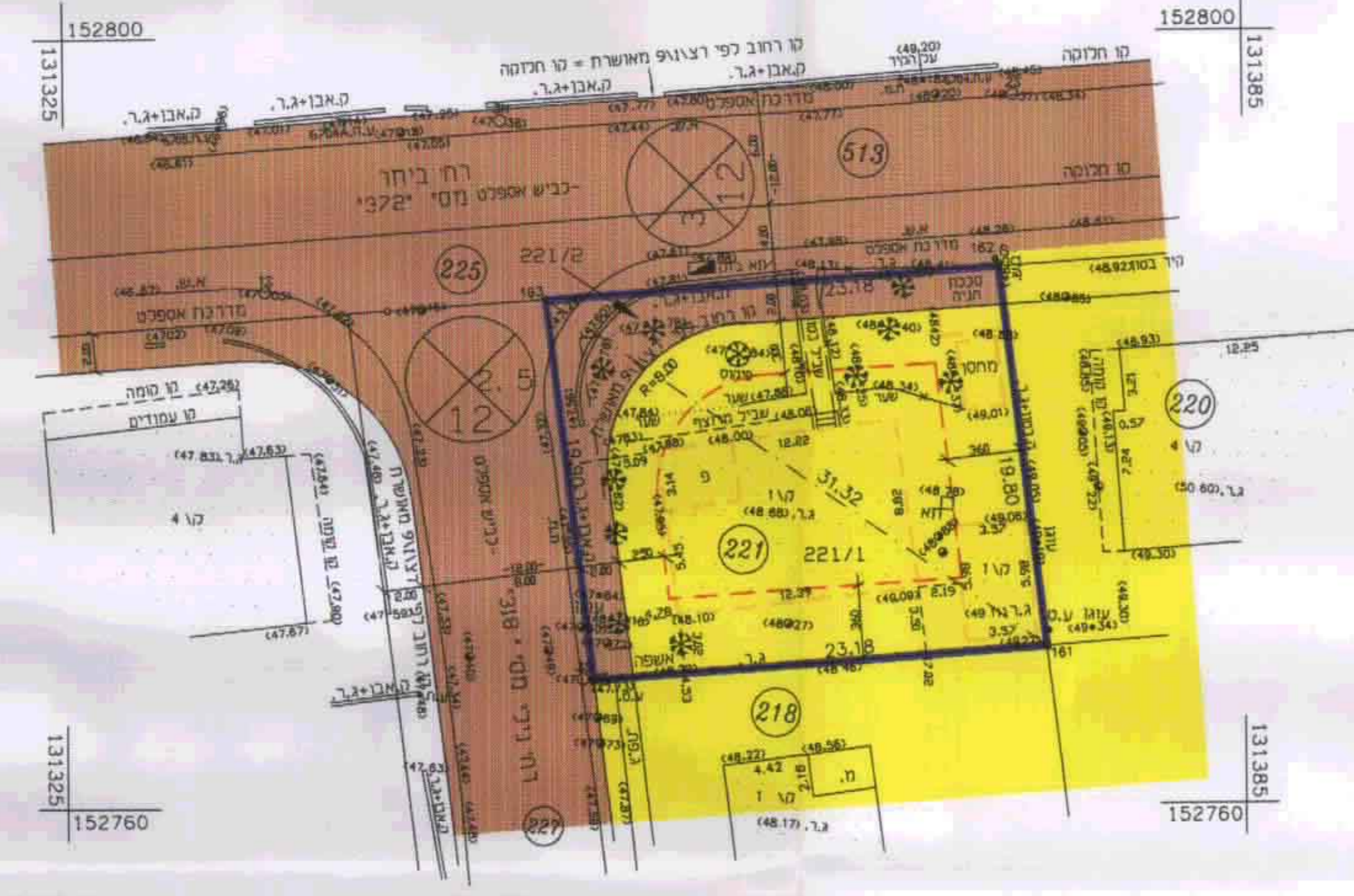
מפה טופוגרפית קנ"מ: 1:250

מקום גוש חלקה שטח רחוב עובר

3928 221 0.458 איתן זיידמן

לוח שטחים

חלקה	שטח נד"מ	אג"ר
221/1	0.363	221/1
221/2	0.095	221/2
221	0.458	221



מצב מוצע 1:250

הערות:

1. החוכנית מבוססת על מפת האש.

2. המספרים בסוגריים הם גבהים קיימים.

הקשורים לרשת הגבהים העירונית.

מס' סידורי: א.מ. 508198

25/1/99
מועד מסמך
רשיון מס 552
ר"ח רוטשילד 102 ראש"צ
טל: 03-9654095

רא דצרכי
מועד מסמך
רשיון מס 552
ר"ח רוטשילד 102 ראש"צ
טל: 03-9654095