מרחב תכנון מקומי "קסם"

תכנית שינוי מתאר ק/מק/3114/1

תקון לתכניות ק/מק/3114, אפ/6/702

מחוז ..... מרכז
נפה ..... פתח תקוה
מקום ..... כפר קאסם
גוש 8871
חלקות ..... (51,50) חלק
שטח התכנית ..... 1.178 ד'
היוזם ..... עאמר פואד
הבעל ..... עאמר פואד +ודאד
המתכנן ..... ה. עיסא זאהר

מינהל התכנון
מחוז מרכז
23

מקרא

- גבול התכנית
- אזור מגורים ג'
- דרך קיימת
- שביל
- ע.ב.צ.
- מבנה קיים
- להריסה
- קונטור בניה מוצעת בעתיד
- מספר הדרך
- קוי בנין
- רוחב דרך

ועדה מקומית קסם
אישור תכנית מס' ק/מק/3114/1
הועדה המקומית החליטה לאשר את התכנית
בישיבתה מס' 2000/4 ביום 2.8.21
יו"ר הועדה

מפה מצבית
1:250

מדד 1801997

מחוז מרכז
נפה פתח תקוה
מקום כפר קאסם
8871
חלקה (51,50)חלק

הוכן עבור:

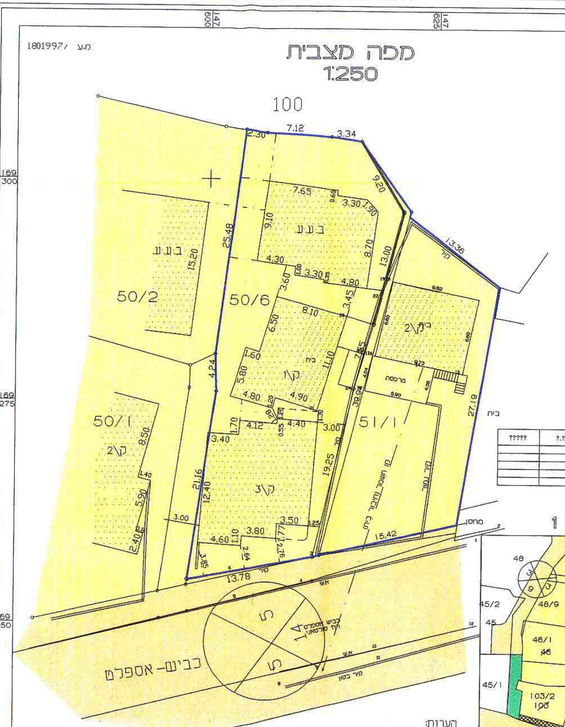

חלקה			
???	???	? ? ? ? ?	?????
50/6	0.736		
51/1	0.442		
???	1.178		

תרשים הסביבה 1 : 1250

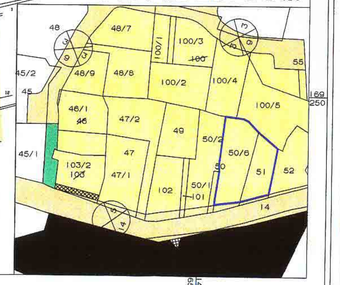

הערות:
1. התוכנית לפי ק\מק\3114 .
2. גבולות ושטח המגרש לפי תשריט חלוקה מאושר .

לא לצרכי רישום !

???? ????
???? ????? (809) 5/7/99
???-????? 49940 ?? 362
?? : 9071446 - 03 / 423413 - 052
?? : 7760157 - 03 /

מצב קיים 1 : 250

טבלת זכויות בניה מצב קיים

זכויות בניה – מצב קיים לפי תכנית ק/מק/3114 – בתוקף				
המגרש	השטח ד'	הקומה	אחוז %	שטחי שרות (%)
50/6	0.736	ק קרקע	35.00	05.00
		קומה א'	35.00	05.00
		קומה ב'	35.00	05.00
סה"כ בכל הקומות			105.00	15.00

זכויות בניה – מצב קיים לפי תכנית אפ/6/702 – בתוקף				
המגרש	השטח ד'	הקומה	אחוז %	שטחי שרות (%)
51/1	0.442	ק קרקע	30.00	----
		קומה א'	30.00	
		קומה ב'	30.00	
סה"כ בכל הקומות			90.00	----

טבלת זכויות בניה מצב מוצע

זכויות בניה – מצב מוצע				
המגרש	השטח ד'	הקומה	אחוז %	שטחי שרות (%)
50/6	0.736	ק קרקע	45.00	05.00
		קומה א'	45.00	05.00
		קומה ב'	15.00	05.00
סה"כ בכל הקומות			105.00	15.00

זכויות בניה – מצב מוצע				
המגרש	השטח ד'	הקומה	אחוז %	שטחי שרות (%)
51/1	0.442	ק קרקע	40.00	05.00
		קומה א'	40.00	05.00
		קומה ב'	10.00	05.00
סה"כ בכל הקומות			90.00	15.00

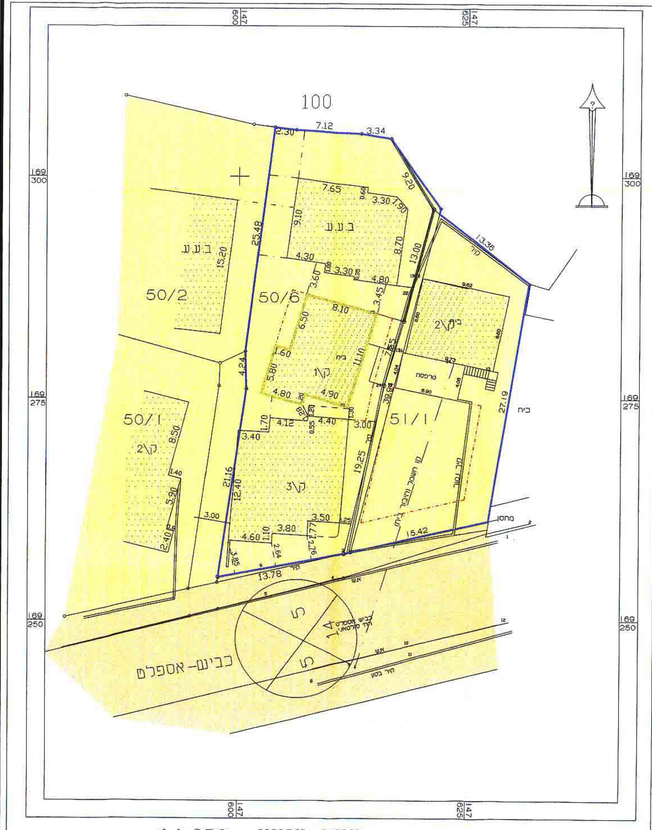

מצב מוצע 1 : 250