מרחב תכנון מקומי לודים
תכנית מפורטת מס' משמ/107/1
שינוי לתכנית משמ/107 לצרכי הפרד רישום

מחוז	: המרכז	נפה : רמלה
מועצה אזורית	: חבל מודיעין	
מקום	: **בית נחמיה** (נחלה 47)	
בעל הקרקע	: רשות הפיתוח ע"י **מינהל מקרקעי ישראל**	
הרוזם	: **מינהל מקרקעי ישראל**	
גוש	: 4962	
חלקות	: 45,44	
שטח התכנית	: 7.465 ד'	
קנ"מ	: **1 : 2500**	

משרד הפנים
מינהל מקרקעי ישראל
הלשכה הראשית
19 -06- 2000
הוקבל
תיק מס'

מינהל מקרקעי ישראל
הלשכה הראשית
16.12.99

הודעה על הפקדת תוכנית מס' משמ/107/1
פורסמה בילקוט פירסומים
מס' 4863 מיום 14.3.00

מקרא

- גבול התכנית
- " ת.מ. מאושרת
- " גוש רשום
- " חלקה מוצעת (47)
- אזור חקלאי
- " מגורים בנחלות (חלקות א')
- " מגורים לבעלי מקצוע/משקי עזר (במצב קיים)
- " מבני משק
- " מבני צבור
- מספר הדרך
- קו בנין מינימלי משפת הדרך
- רוחב הדרך

חוק התכנון והבניה תשכ"ה-1965
הועדה המקומית המשותפת לתוכניות אחוד וחלוקה בקרקע חקלאית למחוז המרכז
מרחב תכנון מקומי: לודים
תוכנית מפורטת: בית נחמיה
מס' משמ/107/1 הועדה המקומית המשותפת
בישיבתה מס' מקמ/99/3 מיום 14.12.99
החליטה להמליץ להפקיד את התוכנית
יושב ראש הועדה

חוק התכנון והבניה תשכ"ה-1965
הפקדת תוכנית מס' משמ/107/1
הועדה המחוזית המשותפת לתוכניות איחוד וחלוקה בקרקע חקלאית למחוזות ירושלים, המרכז, חיפה, הצפון והדרום
החליטה ביום 14.12.99 להפקיד את התוכנית
יושב ראש הועדה

חתימות ואשורים

הודעה על אישור תוכנית מס' משמ/107/1
פורסמה בילקוט פירסומים
מס' ..... מיום .....

תרשים הסביבה בקנ"מ 1 : 20000

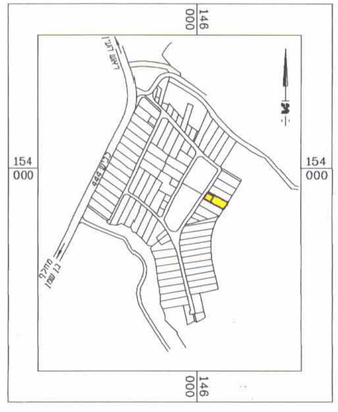

חוק התכנון והבניה תשכ"ה-1965
אישור תוכנית מס' משמ/107/1
התוכנית מאושרת מכח
סעיף 108 (ג) לחוק
יו"ר הועדה המקומית המשותפת לתוכניות איחוד וחלוקה בקרקע חקלאית למחוזות ירושלים, המרכז, חיפה, הצפון והדרום

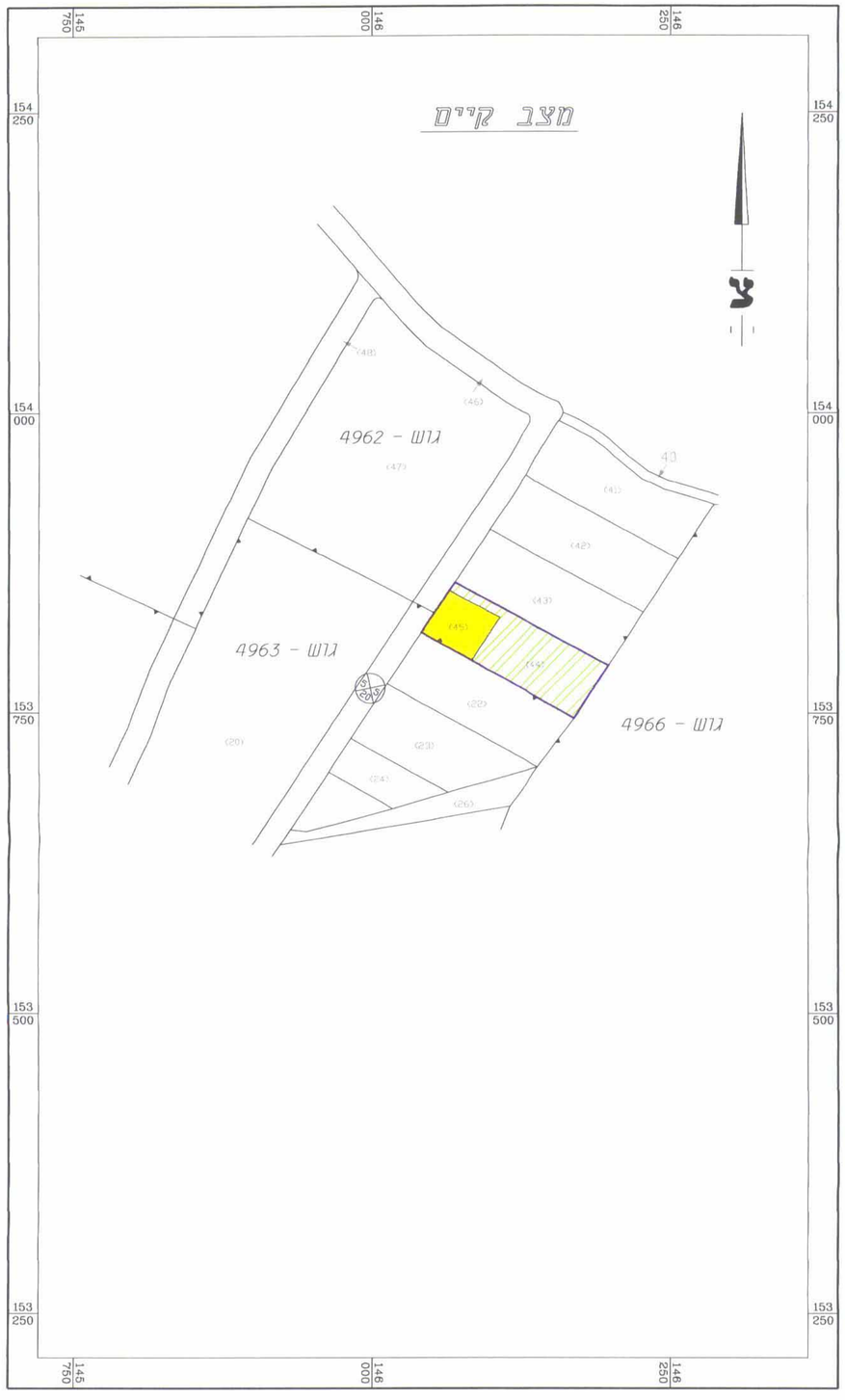

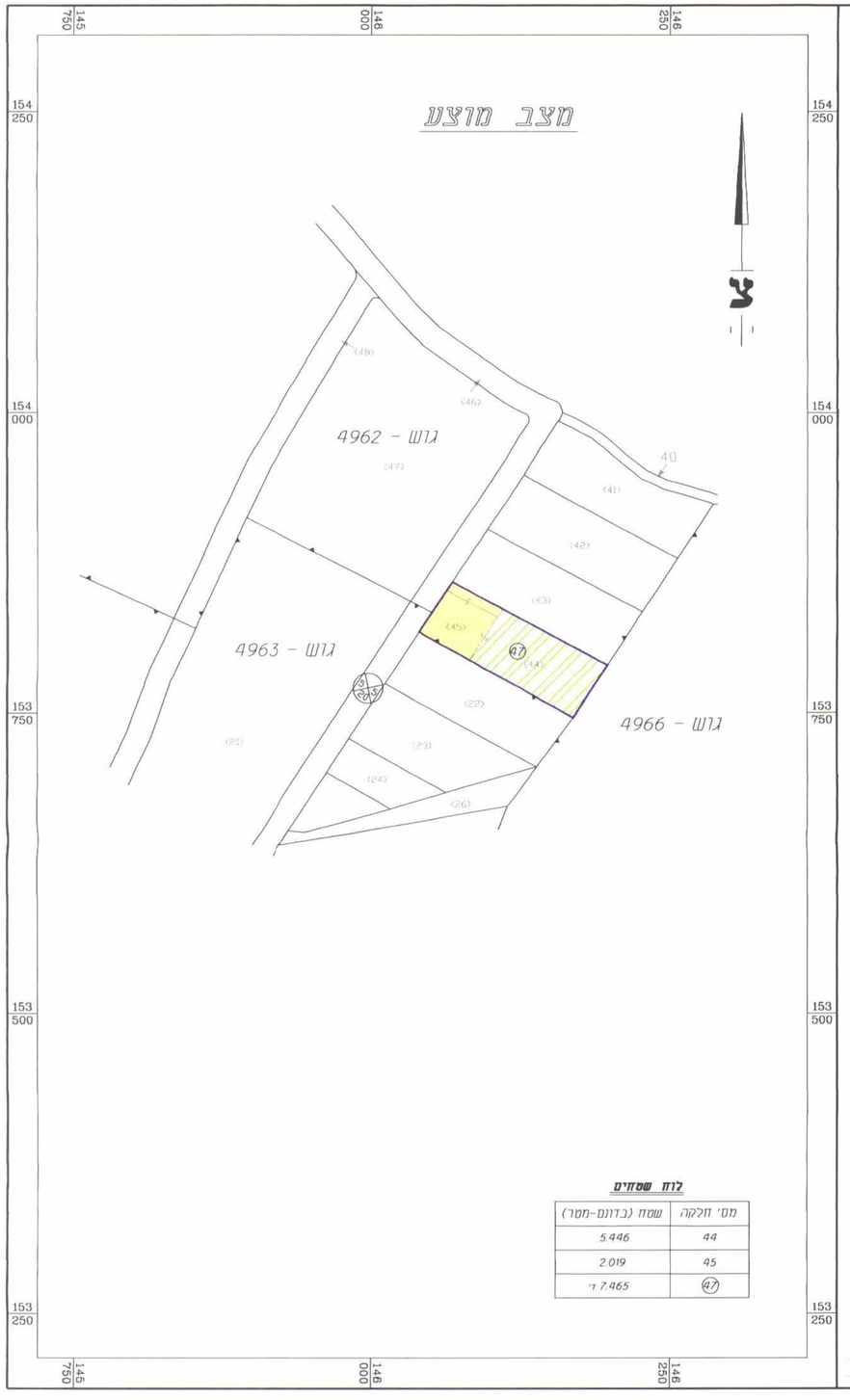

לוח שטחים

מס' חלקה	שטח (בדונם-מטר)
44	5.446
45	2.019
(47)	7.465 ד'

המרכז לתכנון ורישום
האיזונטר הקרקעי באזורים הכפריים
המרכז למשבצות חקלאיות
שפע-טל 12 תל אביב 67013 , 03-5626137/78

אחראי לעריכת התשריט ..... יעקב אלבגלי
תאריך עריכת התשריט ..... נוב' 1999

btnhmya_tb.dwg