

מרחב תכנון מקומי שרונים

מחוז המרכז - נפת השרון

דואר בכניס - טוקבל

תכנית שנוי למתאר/מפורטת הצ/מק/3-109/1-3

שנוי לתכנית הצ/3-31/1-3, הצ/3-109/1-3, הצ/מק/3-43/1-3 א

המקום: פרדסיה

גושים: 8002	חלקות: 192-190, 114-109, 107-96	ה"ה: 470
8135	8 (דרך)	192-190 (דרכים)
8143	39 (דרך)	26.18 (דרכים)

היום והמגיש: מ.מ. פרדסיה

המתכנן: הועדה המקומית שרונים
אדרי' שמואלה סכנר

בעלי הקרקע: מדינת ישראל (בניהול מ"י)
מ.מ. פרדסיה

שטח התכנית: 24,196 מ"ר

קני"מ: 1:5,000, 1:10,000, 1:1250

חתימות ואישורים:

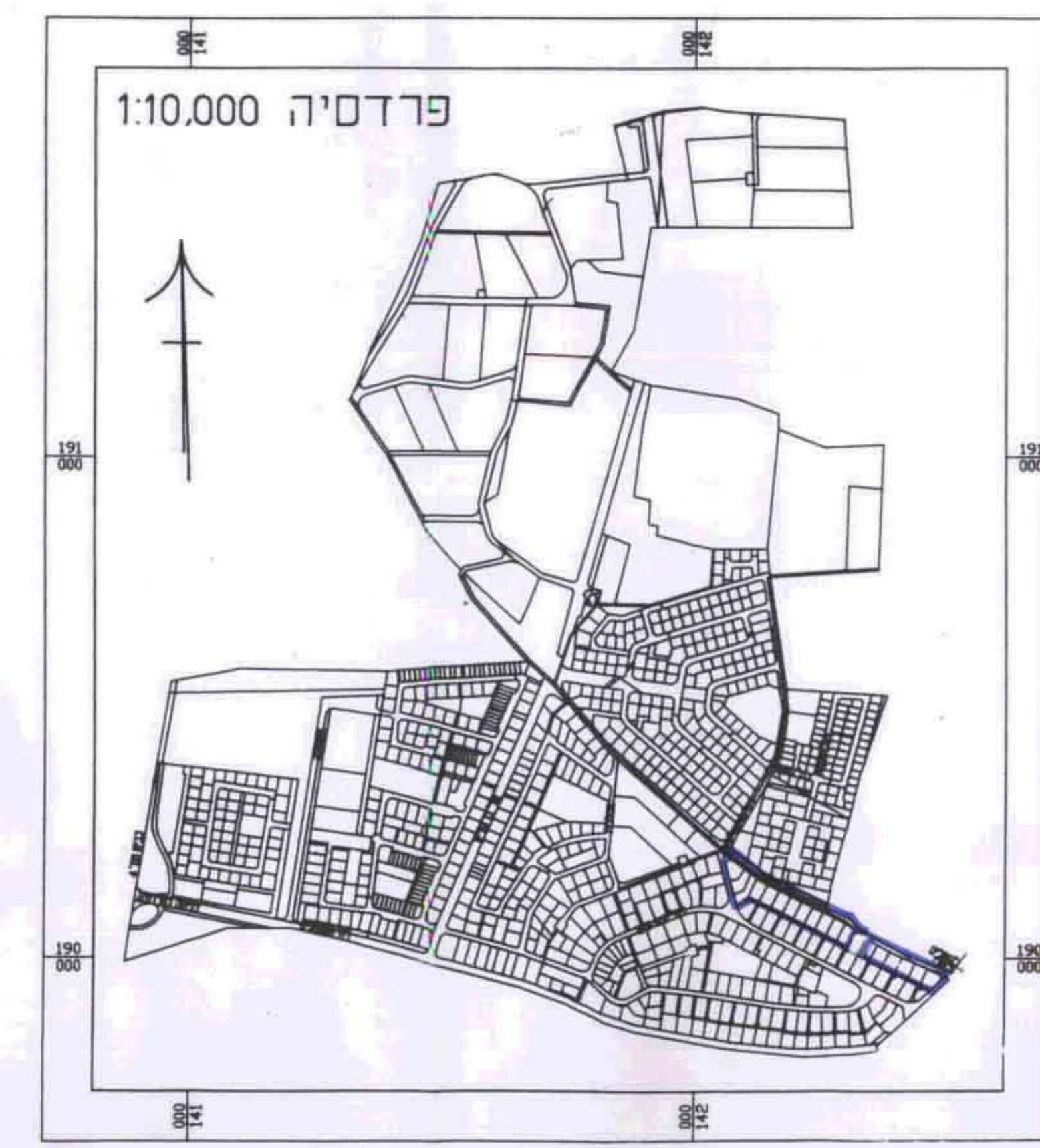
תאריך: 11/98
1/99



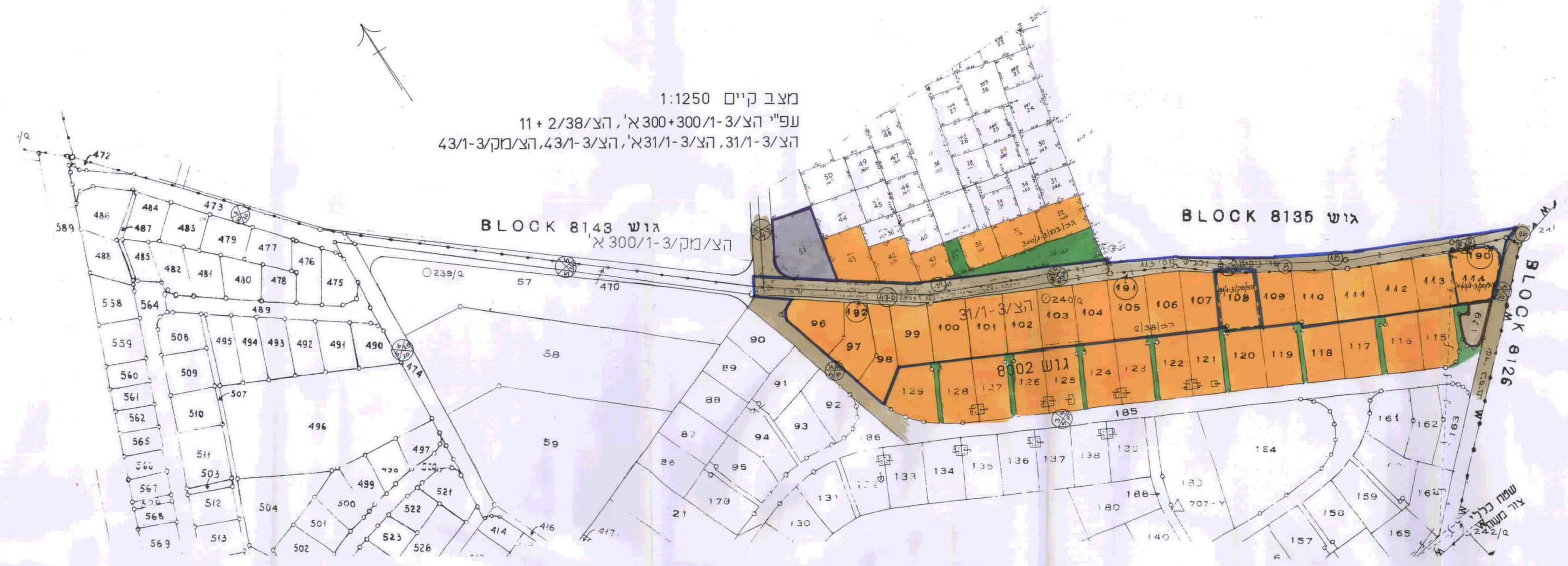
בני כרמי
יועץ תכנון עירוני



הועדה המקומית שרונים
תכנית עבודה בדיקה הסמכה
תאריך:



תרשים סביבה 1:10,000

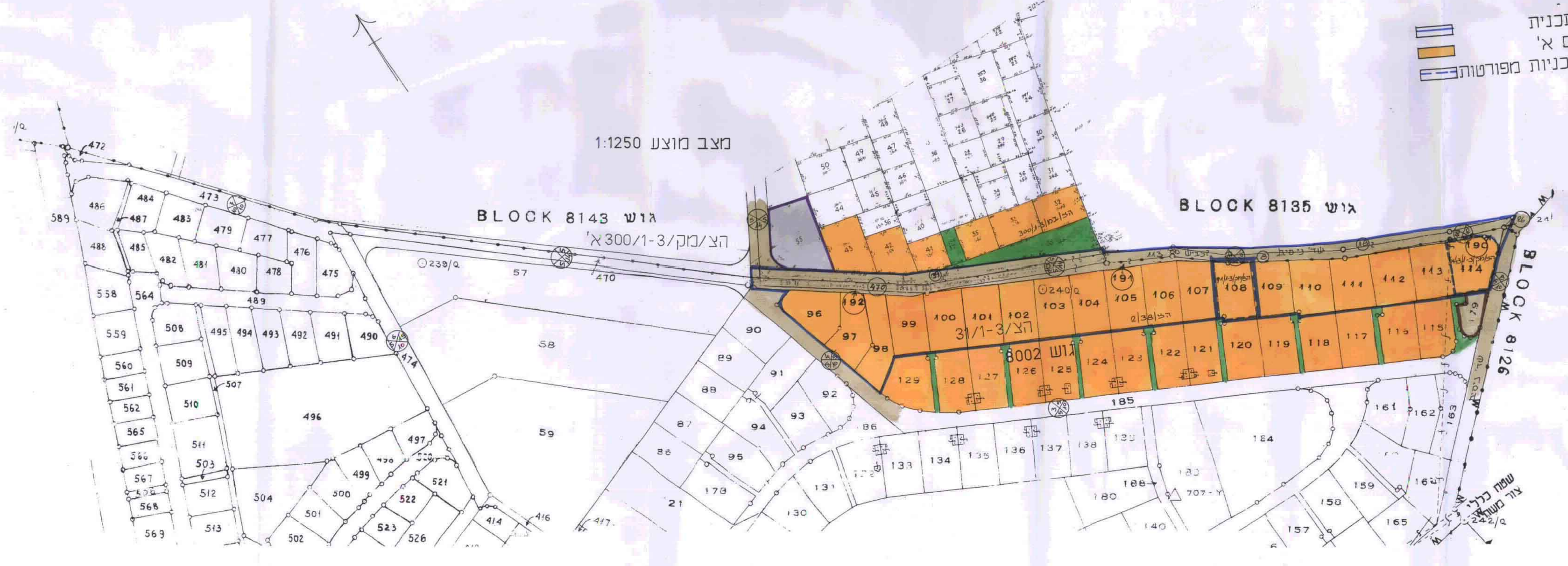


מצב קיים 1:1250
עפ"י הצ/3-300+300/1-3 א', הצ/2-38/11
הצ/3-31/1-3, הצ/3-31/1-3 א', הצ/מק/3-43/1-3

גוש 8143
הצ/מק/3-300/1-3 א'

גוש 8135

מקרא
גבול תכנית
מגורים א'
גבול תכניות מפורטות



מצב מוצע 1:1250

גוש 8143
הצ/מק/3-300/1-3 א'

גוש 8135



תרשים סביבה 1:5,000