

משרד הפנים מחוז מרכז  
 מידע 2 מיליון מרכז-דטל  
 19-06-2000  
 תיק 19-06-2000  
 משרד הפנים  
 חוק התכנון והבניה תשנ"ב  
 חוק המסמכים לתכנון והבניה תשנ"ב  
 חוק המסמכים לתכנון והבניה תשנ"ב  
 חוק המסמכים לתכנון והבניה תשנ"ב

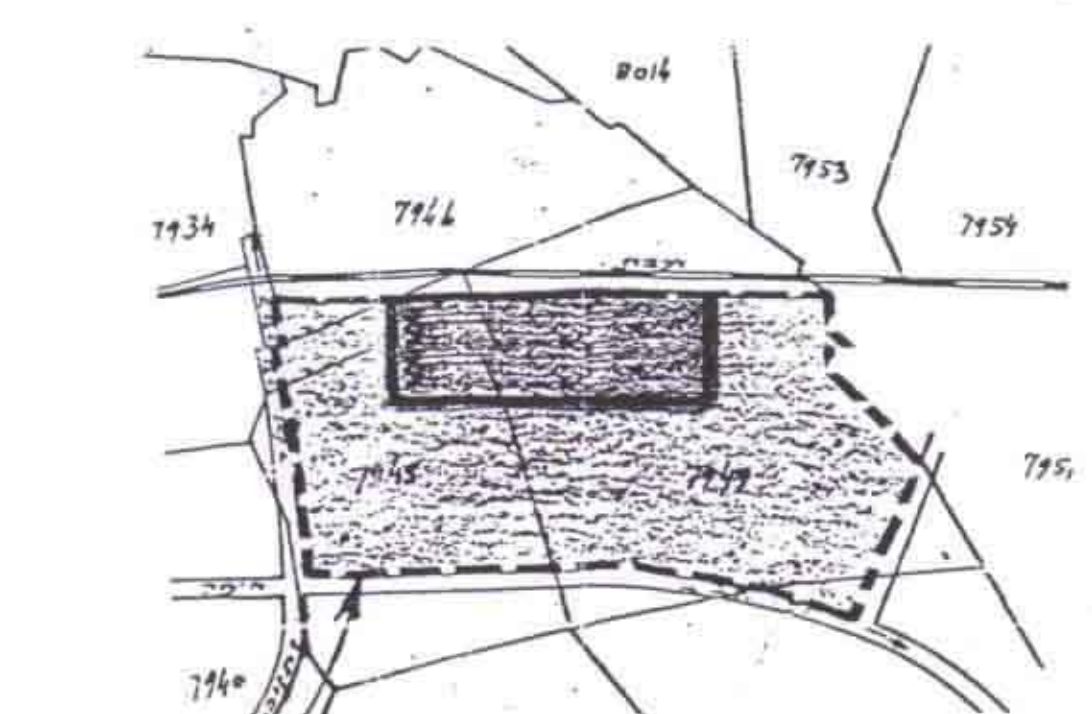
# מרחב תכנון מקומי נתניה

## תבנית מתאר מקומית מס' נת/6/368

### שיעור לתבנית מתאר נת/6/368 ג, לתעשי' 3/14/22

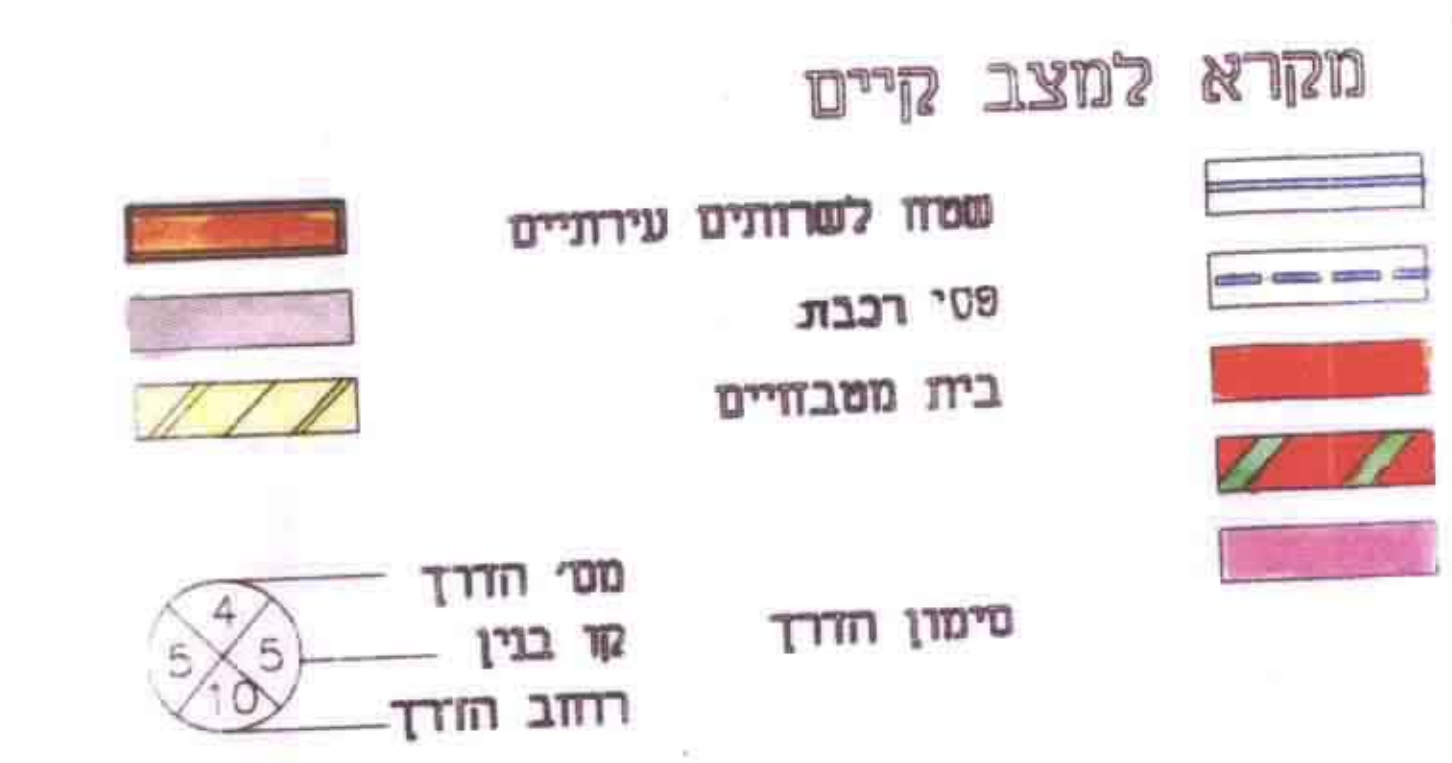
עפ"י תקנות התכנון והבניה  
 (זישוב שטחים ואחוזי בניה בתכניות ובריזורים) התשנ"ב-1992

- מקום : נתניה
- מחוז : המרכז
- נפה : המזרח
- גושים וחלקות : גוש 7961 מגרש 11
- בעל הקרקע : גוש 7962 מגרשים 6, 7, 8
- היום : מנהל מקרקעי ישראל, עיריית נתניה
- המוזכר : העדה המקומית לתכנון ולבניה, נתניה
- שטח התכנית : עיריית נתניה, אגף הנדסה, מחלקת תכנון עיר - 54.895 דונם
- קנה מידה : 1 : 12500, 1 : 2500, 1 : 1000



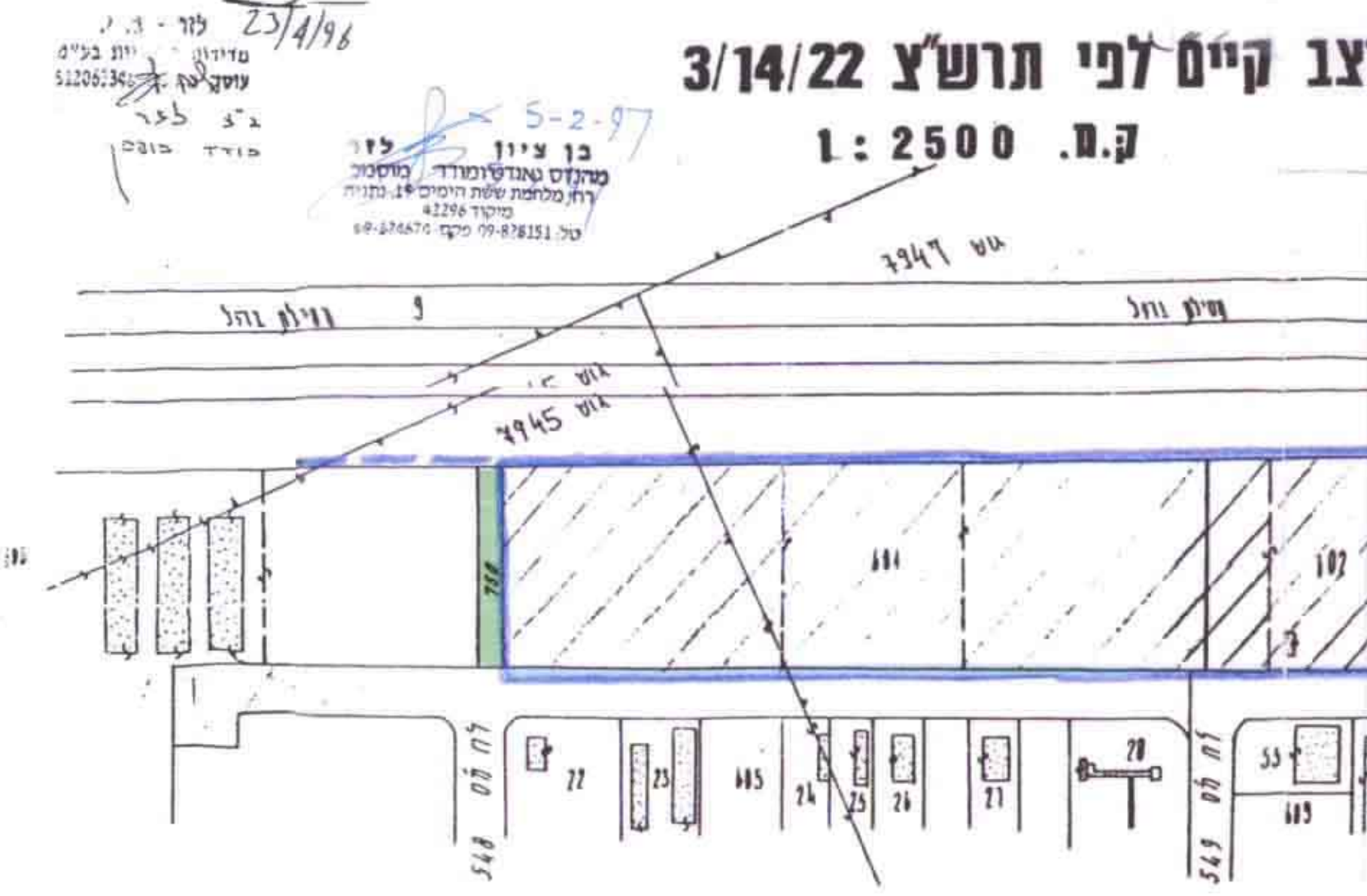
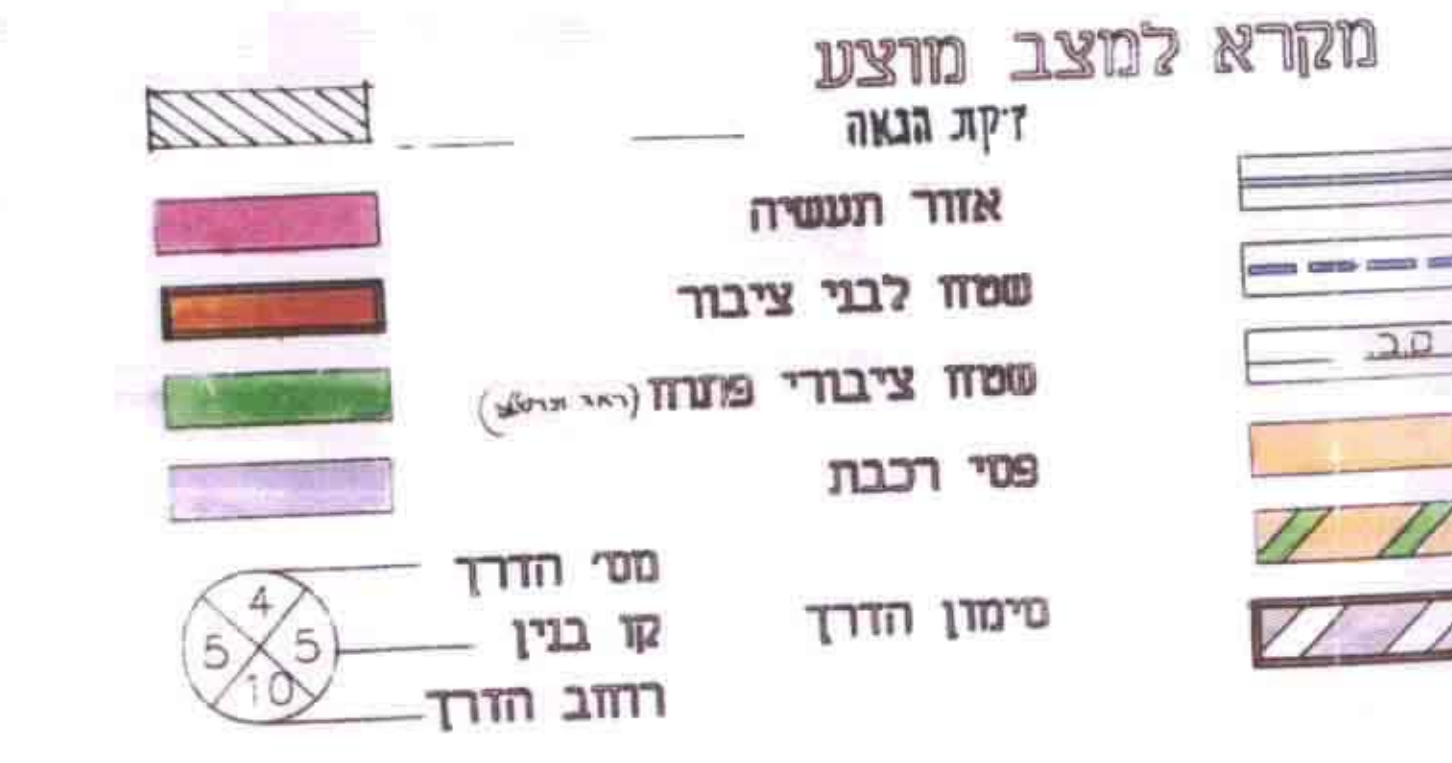
טבלת יעודי שטחים - מצב קיים

הערות	שטח אזור כרום	שמות יעודי קרקע	מס' מרש או הרבה	שטח המרש כמ"ר	מס' מרש או הרבה	שטח התכנית סה"כ
חלקות	8,857	העשרה	(N/11)	4397	(N/11)	7961
חלקות	11,878	בית מסבחים	(2/11)	18058	(2/11)	7962
קטביו מספרים	30,0		הק (2/8)	2500	(N/8)	
מספרים	3,5	העשרה	הק (2/8)	2471	(N/8)	
ב-13.0295			הק (2/8)	2473	(N/8)	
	11,538	שטח לשרותים עירוניים	הק (2/8)	3910	(N/8)	
			הק (2/8)	15626	(N/8)	
	54,895			54,895		

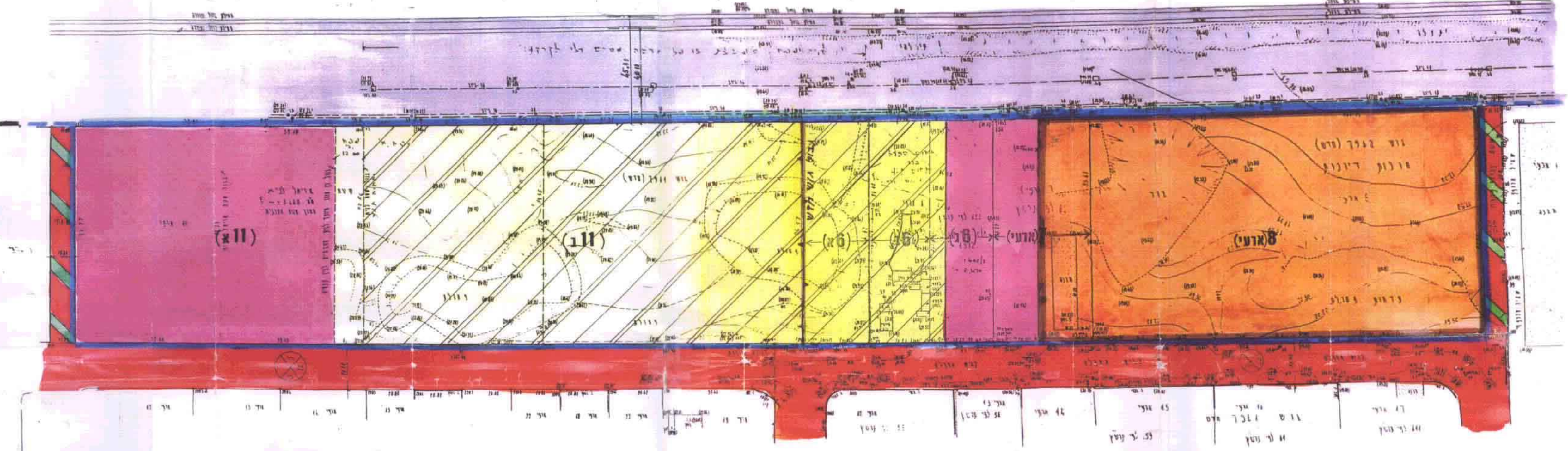


טבלת יעודי שטחים - מצב מוצע

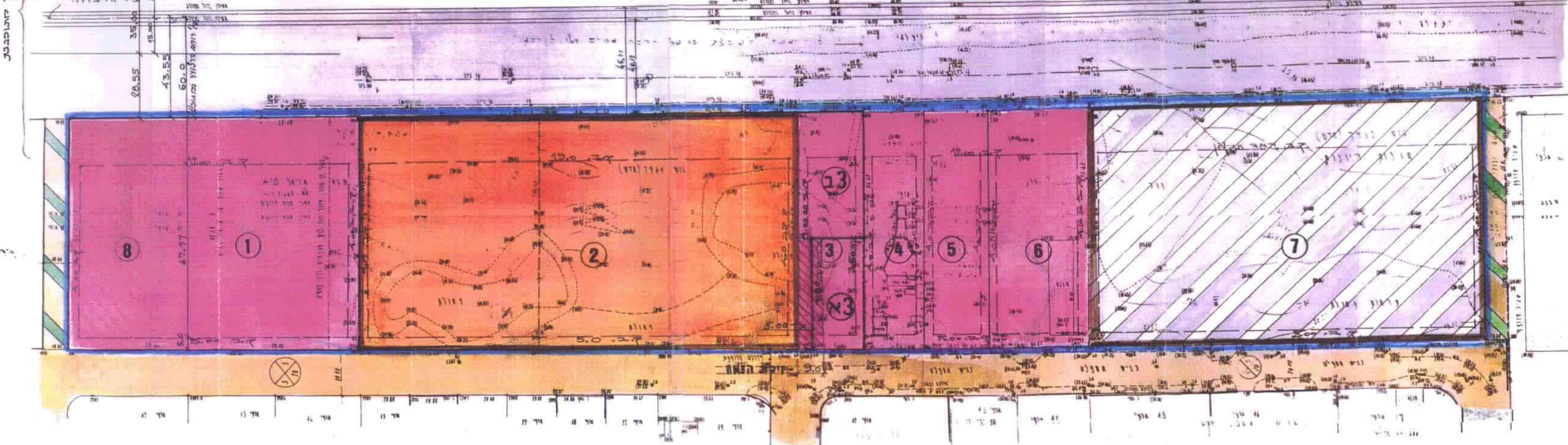
הערות	שטח אזור כרום	שטח המרש כמ"ר	שמות יעודי קרקע	מס' מרש או הרבה	שטח המרש כמ"ר	שטח התכנית סה"כ כרום
	10,920	5460	העשרה	8	7961	
	16,995	16995	שטח לכינוי ציבורי	2	7962	
	11,354	1000	העשרה	3		
		1500	העשרה	3		
		2471	העשרה	4		
		2473	העשרה	5		
		3910	העשרה	6		
	15,626	15626	שטח לשרותים עירוניים	7		
	54,895					



מצב קיים ק.מ. 1:1000 נת/6/368



מצב מוצע ק.מ. 1:1000



דוד אמגדי  
 יו"ר המחוז  
 1995-21-27