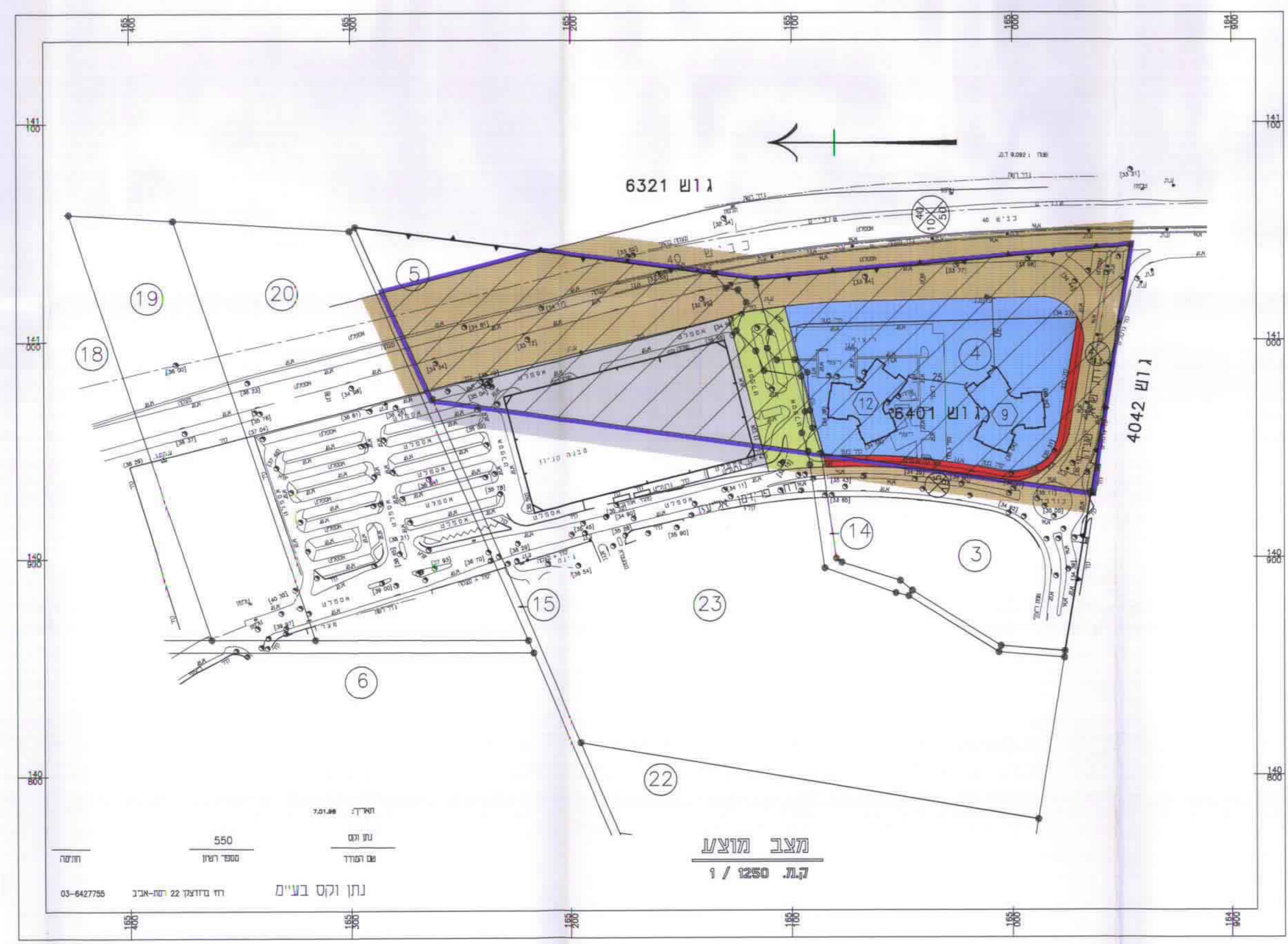
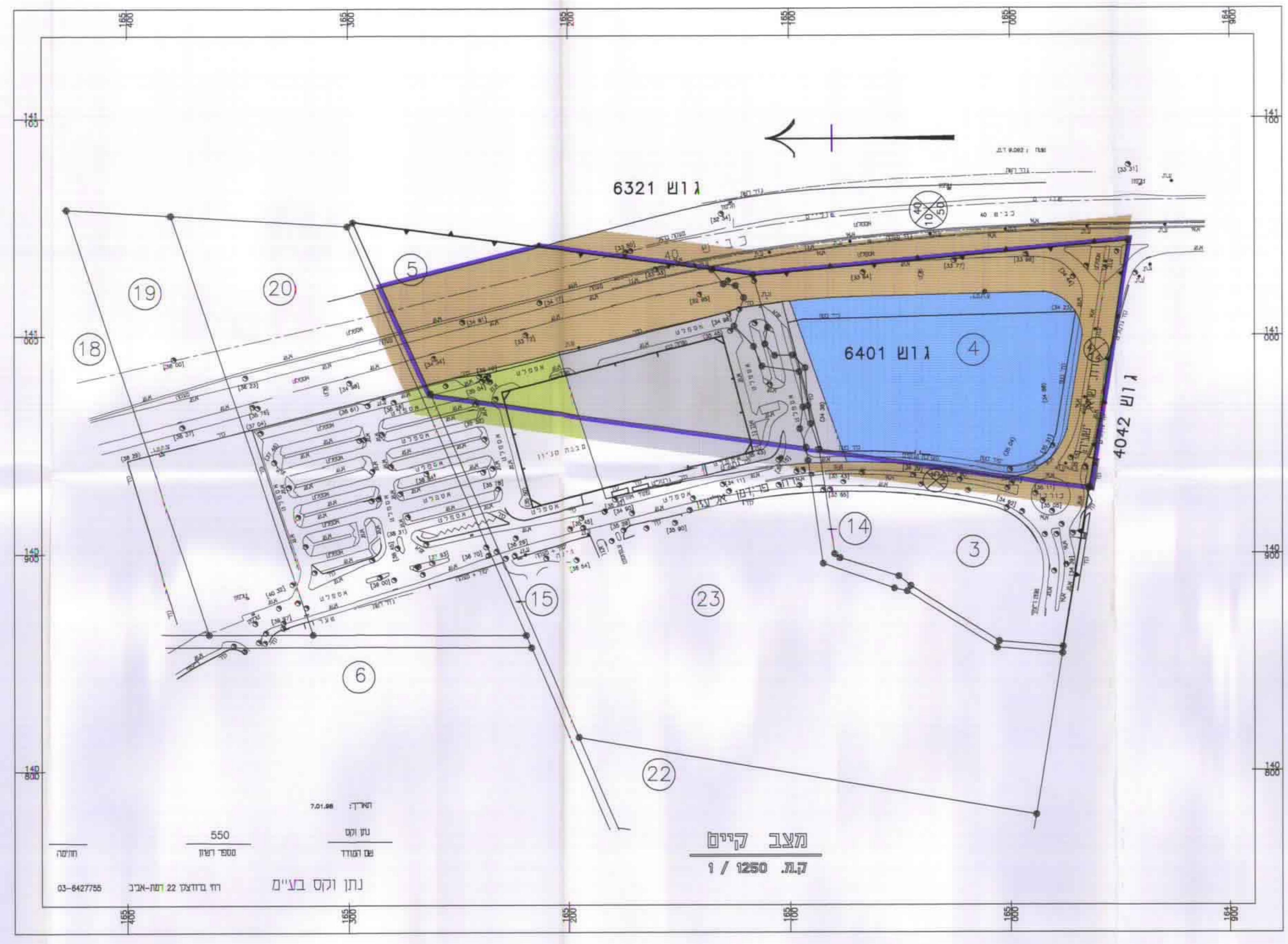


ג'אוי ס'אן/מק/1278 ס'אן 8

תעודת סמל - 5/1278
 תאריך תחילת עבודות: 22/12/2000
 תאריך סיום עבודות: 15/12/2000
 מספר תעודת סמל: 5/1278

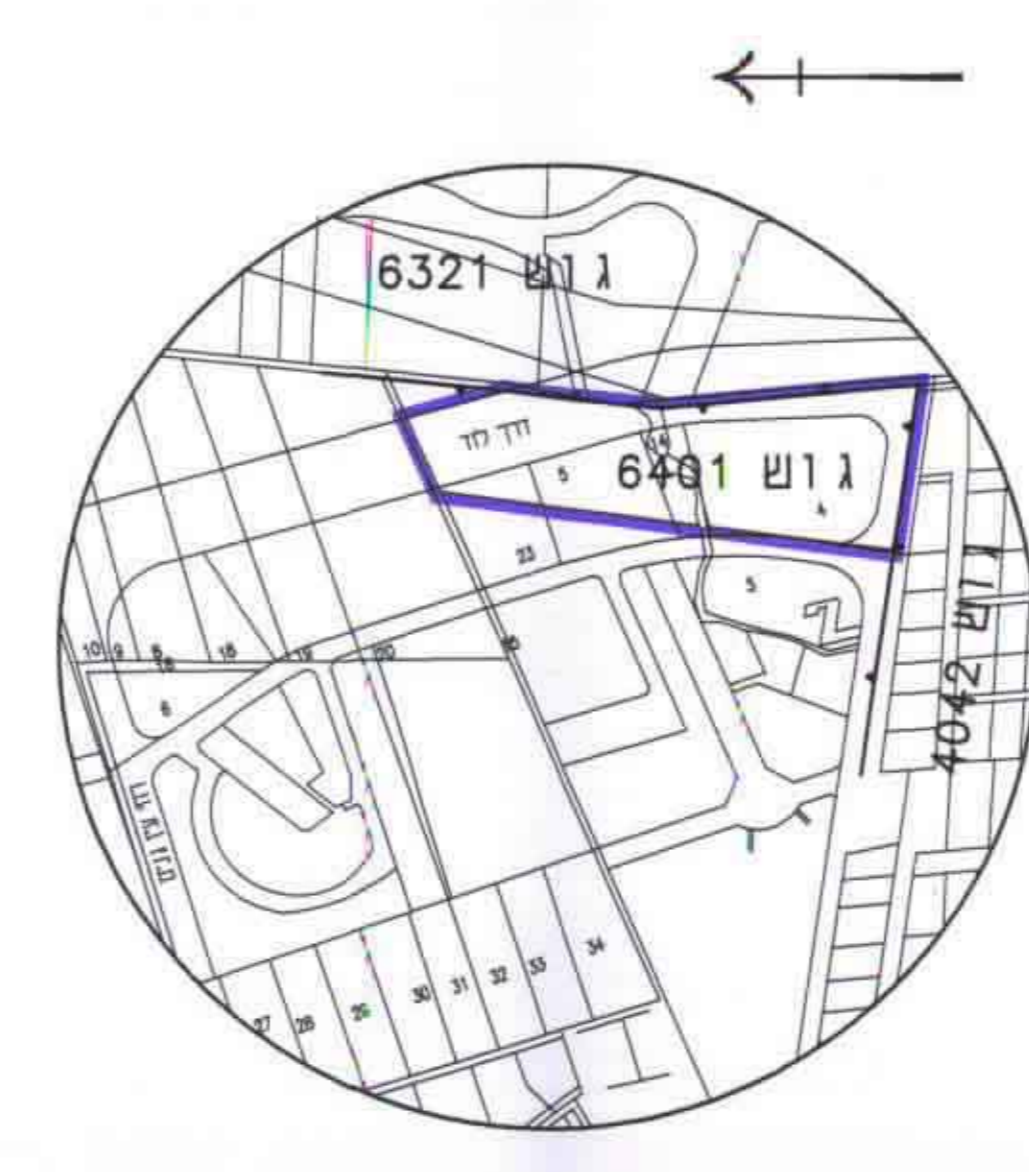


מחוז המרכז
 מרחב תכנון פתח-תקוה
 תכנית מפורטת פ"ת/ מק/ 5/1278
 שינוי לתכנית מפורטת פ"ת / 2000 ולתכנית פ"ת/1278
 התכנית כוללת הוראות בדבר אחוד וחלוקה מחדש
 לפי פרק ג' סימון ז' לחוק

- עיר: פתח-תקוה
- גוש: 6401
- חלקה: 4, 5, 14 (חלק)
- שטח התכנית: 26435 מ"ר
- יזום התכנית: יעקב (ג'ק) קאופמן פרוייקטים ובניה בע"מ
- דד פ"ת 11 אשדוד
- בעלי הקרקע: מינשפיץ שרה
- התכנון: דודון גולדווסר
- רח' בן צבי 10 פ"ת

טבלת שטחים
(מ"ר)

מסלול	שטח קיים	שטח חדש
מסלול 1	8821	8873
מסלול 2	4582	5855
מסלול 3	10744	10744
מסלול 4	602	-
מסלול 5	1708	1083
מסלול 6	26435	26435



תרשים מביבה
 1 / 5000 ק.מ.

- מקרא:**
- גבול התכנית
 - אזור מגורים ב-מייוחד
 - אזור מסחרי
 - שטח ציבורי פתוח
 - דרך קיימת
 - הרחבת דרך
 - שטח לא אחוד וחלוקה מחדש
 - מס. מגרש
 - מס. קומות
 - מספר הדרך
 - קו בנין
 - דוחב הדרך

21.10.98 F./GOLD/CANADA/TABA/ASH-1981

שרת גזית
 רח' תל אביב, ת"א 6100
 007472 30
 007472 30
 007472 30
 007472 30