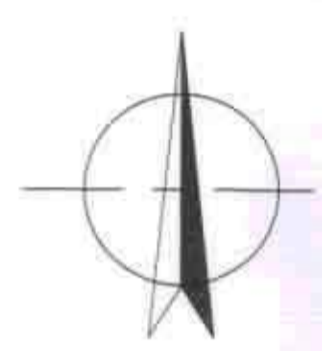


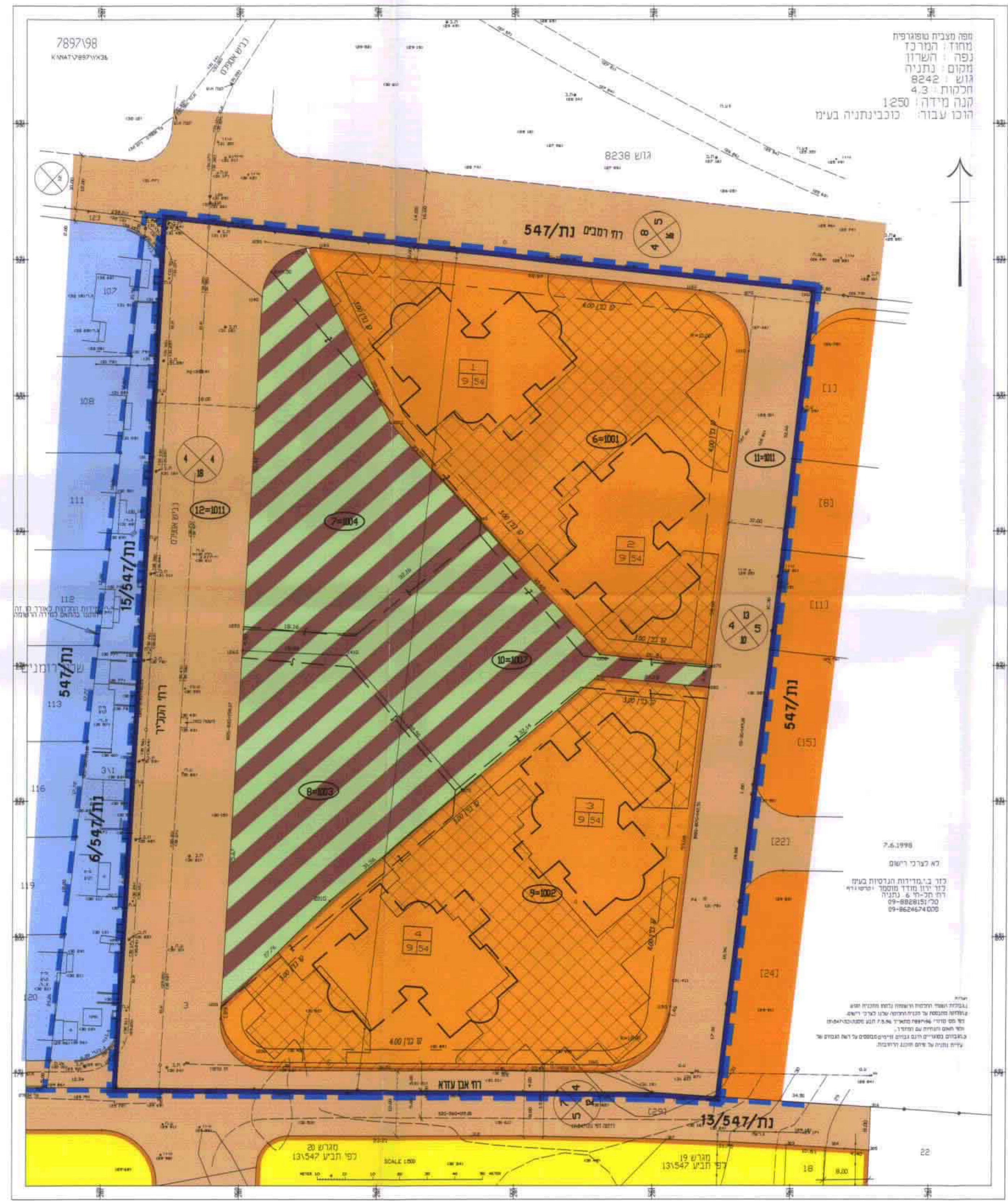
מרחב תכנון מקומי נתניה

תכנית מתאר חלקית נת/מק/547/15/ג
 שינוי מתאר נת/400/7, נת/100/ש-85
 ותכנית מתאר חלקית נת/547/6, נת/229/15/547 ותכנית מפורטת נת/228/נת/229

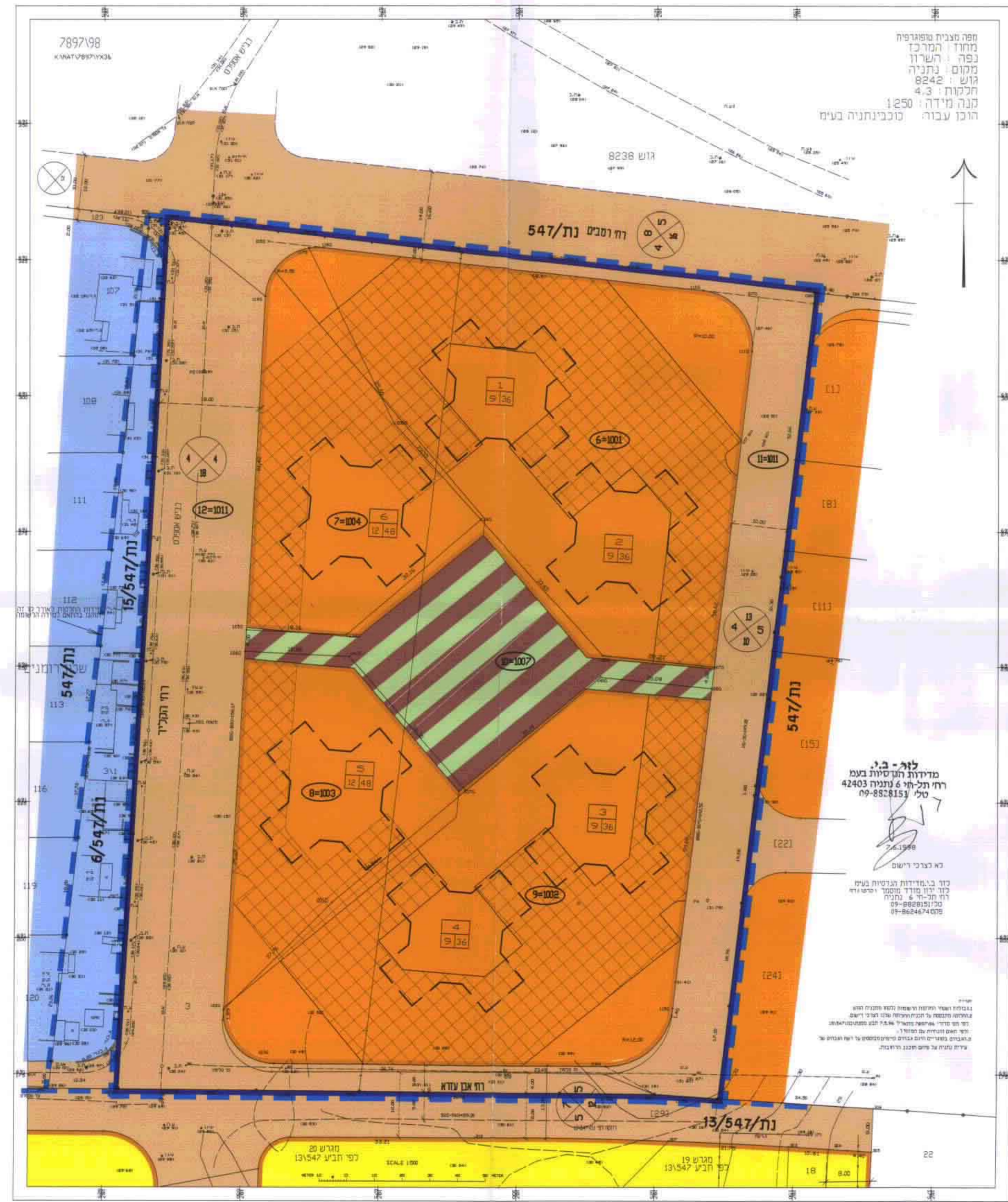
מחזור: המרכז
עיר: השרון
שכונה: נתניה
רחובות: שכ. הרומנים
גוש: 8242
חלקות: בין הרחובות אבן עזרא, הקליר, רמ"ם
בעל הקרקע: 4 בשלמות, 3 ח"ח
יזום התכנית: כוכבי נתניה בע"מ
מגיש התכנית: ר"ח' החשמונאים 100 ת"א
עורך התכנית: ר"ח' החשמונאים 100 ת"א
שטח התכנית: אדריכל גבי שטרן את רחל גטווי בע"מ
קנה מידה: ר"ח' אוטו שקין 40 נתניה
תאריך: 17.356 דונם
 1:17000, 1:1250, 1:500
 20.04.99



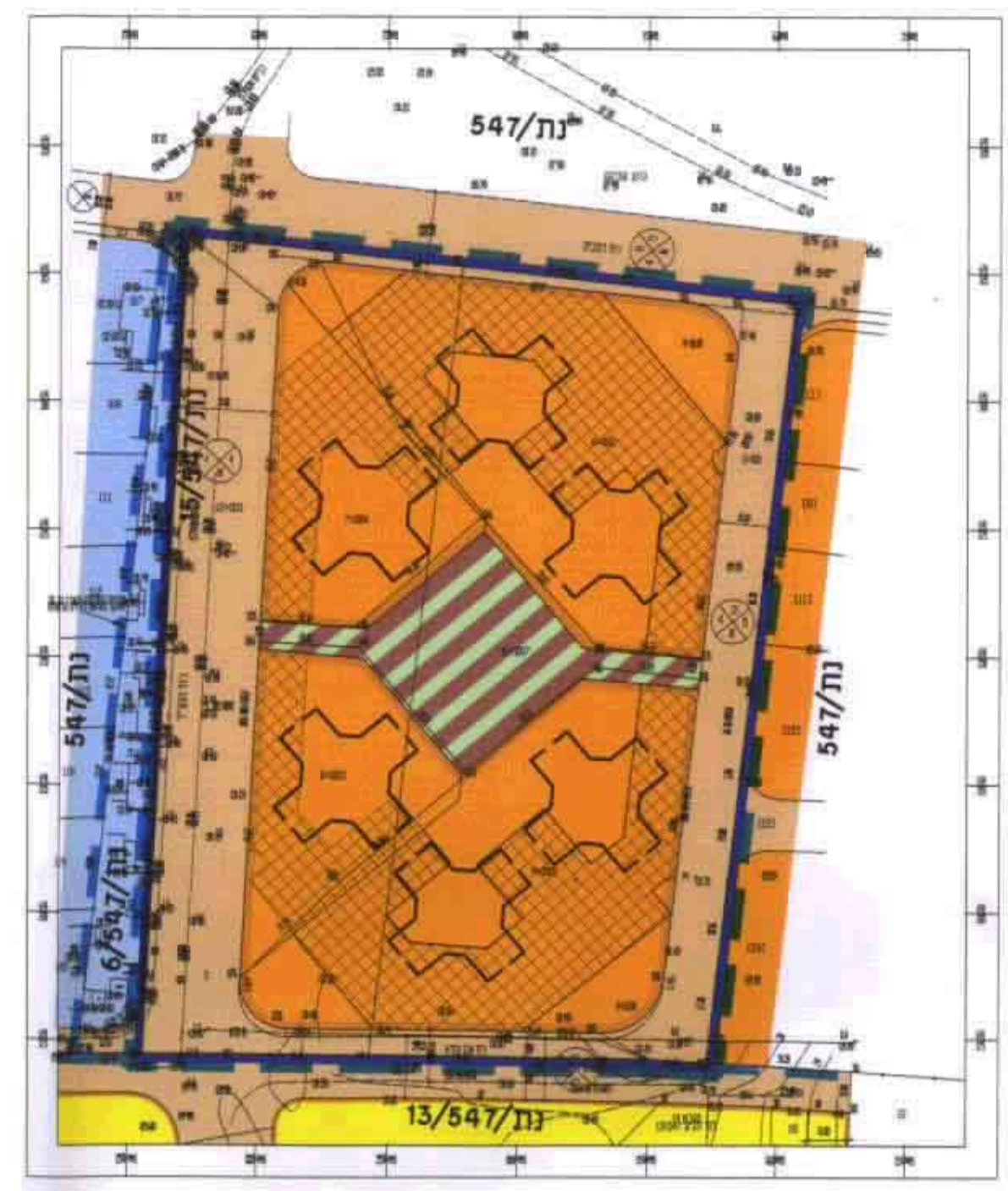
מצב מוצע 1:500 ק.מ.



מצב קיים 1:500 ק.מ.



תרשים סביבה 1:1250 ק.מ.



תרשים התמצאות בסביבה 1:17000 ק.מ.



מקרא:

	גבול תכנית
	גבול תביע קיימת
	מגרש קיים
	מגרש מוצע
	גבול מגרש לביטול
	דרך לביטול
	מספר הדרך
	ק"ח ב"ן
	רחוב הדרך
	מספר ב"ן מוצע
	מספר דירוח בב"ן
	מספר שומות ע"ע
	אזור מגורים מיוחד
	אזור מגורים ב' 547/נת
	אזור מגורים מיוחד 13/547/נת
	אזור מגורים ד' 547/נת
	שבי' משולב שצ"פ
	דרך קיימת
	אזור תניה

טבלת אזורים

שטח (ד')	מס' יחיד	אז	ישר	קיים
10.932	240	62.99	מגורים מיוחד	
1.401	-	8.07	שבי' משולב שצ"פ	
5.023	-	28.94	דרכים	
17.356	240	100.00	טייח	
7.799	216	44.94	מגורים מיוחד	
4.647	-	26.77	שבי' משולב שצ"פ	
4.910	-	28.29	דרכים	
17.356	216	100.00	טייח	

תאריך: לדיון בוועדה המקומית לתכנון ולבנייה

תחזית רחובות: כוכבי נתניה בע"מ מקבוצת התכנית "בילוי" "נמורה"

תחזית רחובות: אד' גבי שטרן את נטווי רחל בע"מ

תחזית רחובות: כוכבי נתניה בע"מ מקבוצת התכנית "בילוי" "נמורה"

תחזית רחובות: אד' גבי שטרן את נטווי רחל בע"מ

תחזית רחובות: כוכבי נתניה בע"מ מקבוצת התכנית "בילוי" "נמורה"

תחזית רחובות: אד' גבי שטרן את נטווי רחל בע"מ