

מי"ת ג-מ/מק/26/2003 גז 3719 ב

מחוז המרכז
 מרחב תכנון מקומי פתח-תקוה
 תכנית מס' פת/מק/26/2003
 שינוי לתכנית מתאר פת/2000
 ולתכניות פת/במ/2003 ו- פת/1/2003

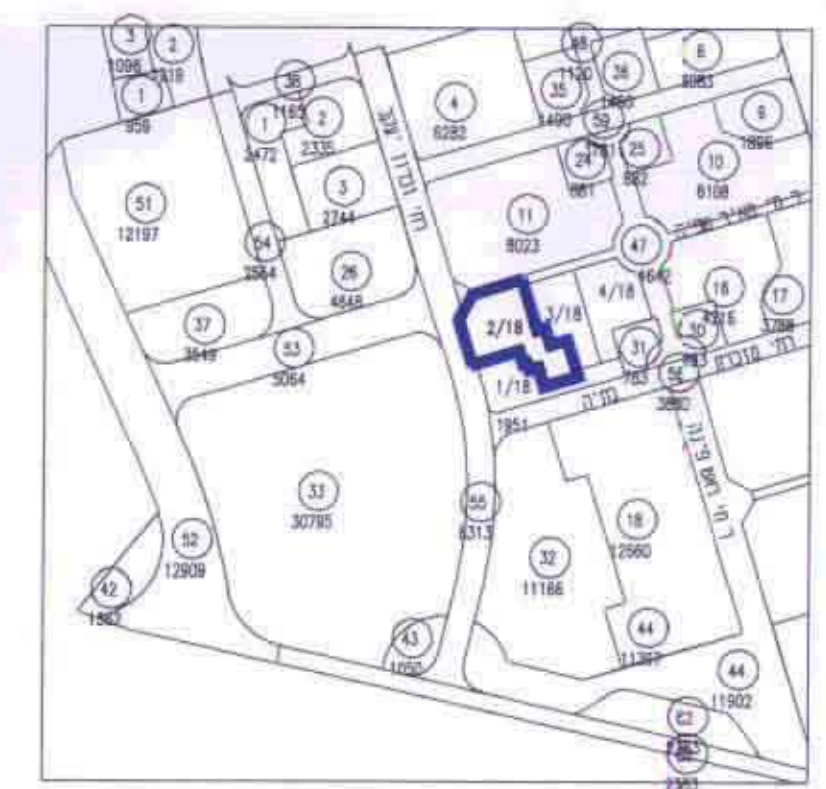
עיר: פתח-תקוה
 גוש: 6360, 6363
 חלקות: 6, 8, 9 (בחלקו)
 מגרשים: 2/18 בת"ע פת/2003/1
 שטח התכנית: 1.952 ד'
 יו"ם התכנית: אלמיר חברה לבנין ונכסים 1991 בע"מ
 בעלי הקרקע: משפ' אלון
 עורך התכנית: ד. גולדולס בן-צבי 10, פי"ת
 טל. 9327029, פקס. 9327124

עובדת שטחים (מ"ר)

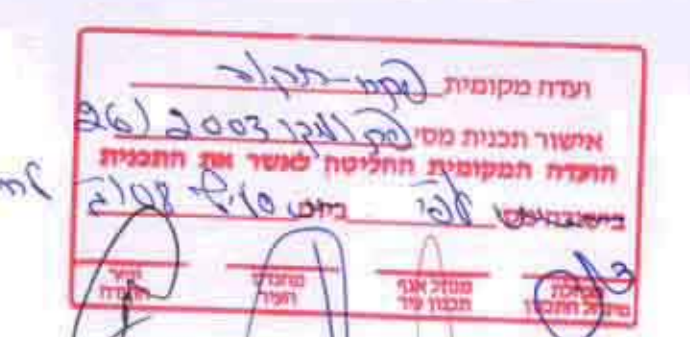
שטח מורש	מ"ר	מ"ר
מבן קיים	2/18	1952
מבן מוצע	2/18	1952

עובדת מאחז חניה

יחיד	מקומות חניה מוצע
25	25



תרשים סביבה
 1 / 1250

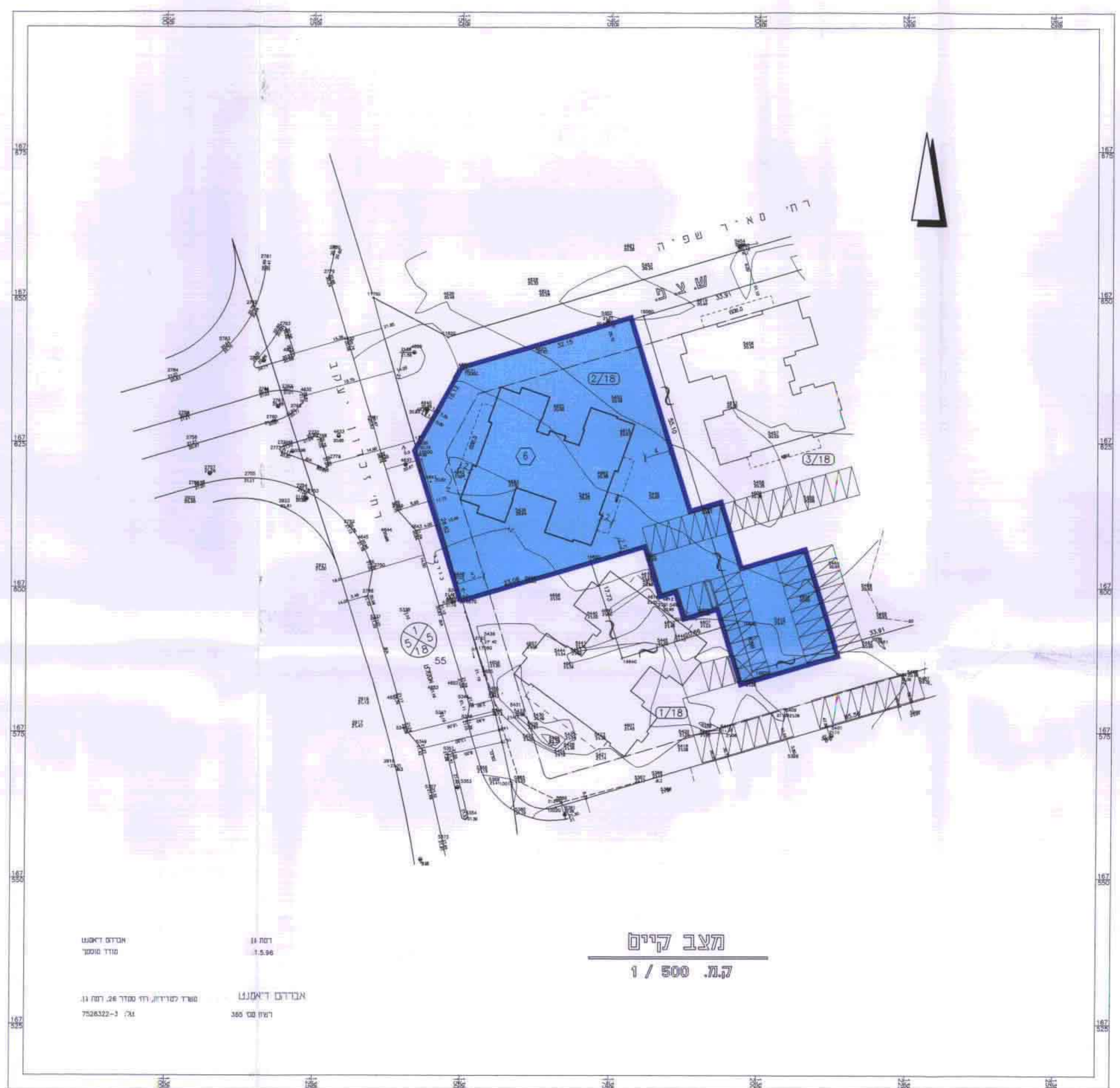


מקרא:

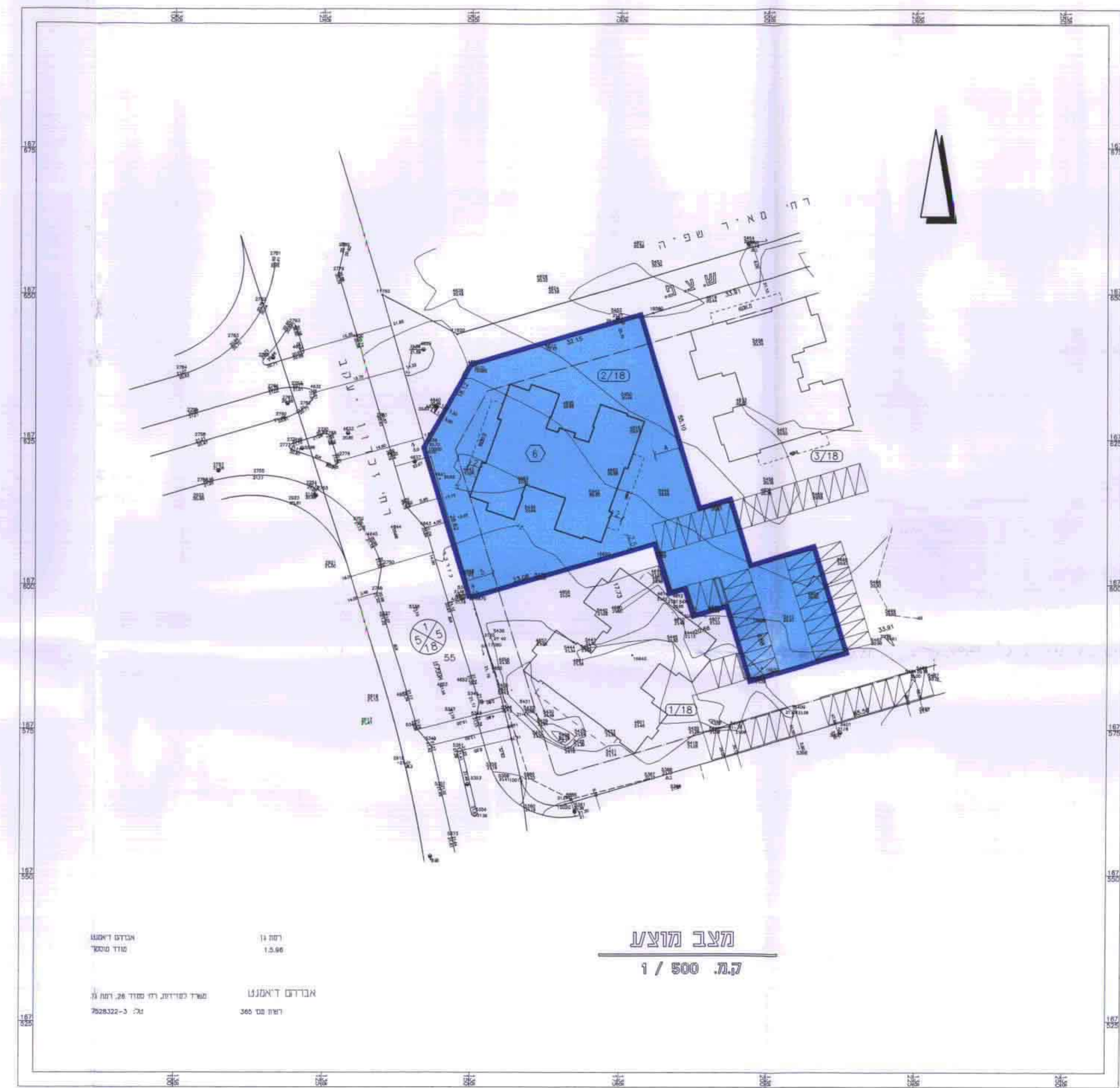
-  גבול התכנית
-  אזור מגורים ב'
-  קו לביטול
-  מספר קומות
-  מספר הדרך
-  קו בנין
-  רוחב הדרך

ד"ר גולדולס
 אדריכל ובנת ערים
 מס' רישוי 37516

אלמיר חברה לבנין
 ומס' 1991 בע"מ



מצב קיים
 1 / 500



מצב מוצע
 1 / 500

אגודת דאנאלון
 רחוב סג' 360
 תל אביב 6100202

אגודת דאנאלון
 רחוב סג' 360
 תל אביב 6100202