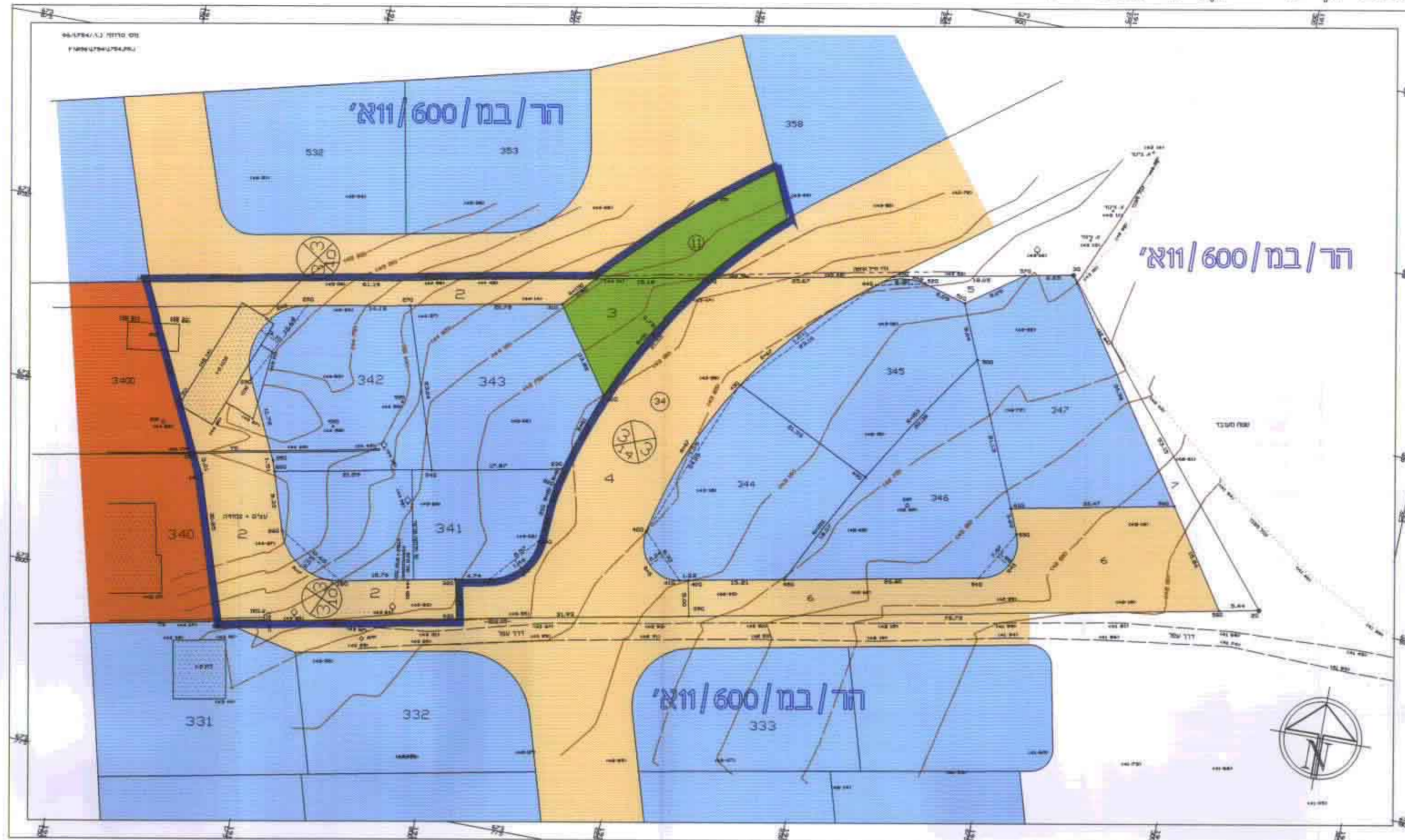


מצב קיים - קני"מ 1 : 500



מקרא מצב קיים

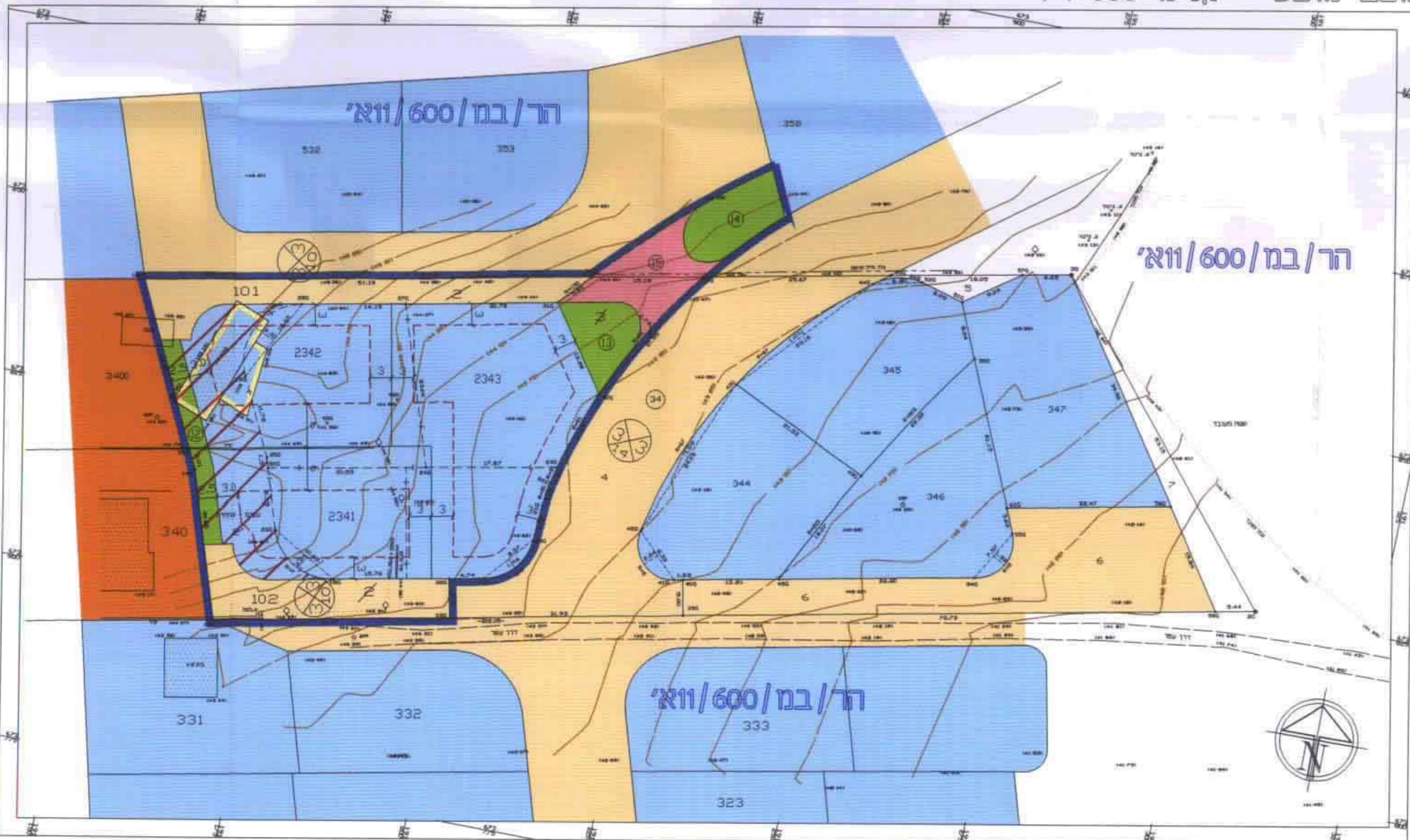
גבול התכנית	קו כחול כהה רצוף
תכנית בתוקף	מספר
חלקה רשומה	קו ומספר בעיגול
מגרש	קו ומספר
גבול גוש רשום	קו על רקע התכנית מספר בעגול
אזור מגורים א'	כתום
אזור מגורים ב'	תכלת
ש.צ.פ.	ירוק
דרך קיימת או מאושרת	חום בהיר
מספר הדרך	מספר ברבע העגול של העגול
קו בנין לדרך	מספרים ברבעים הצדדיים של העגול
רוחב הדרך	מספר ברבע התחתון של העגול
בנין קיים	

טבלת יעדי קרקע מצב קיים

יעוד הקרקע	מס' מגרש	שטח בדונ"מ	%
אזור מגורים ב'	341	0.535	57.64
	342	0.501	
	343	0.506	
ש.צ.פ.	3	0.152	12.07
דרכים	2	0.171	30.28
סריג		0.810	30.28
סריג		2.675	100.0

סריג מספר יחידות: 6

מצב מוצע - קני"מ 1 : 500



מקרא מצב מוצע

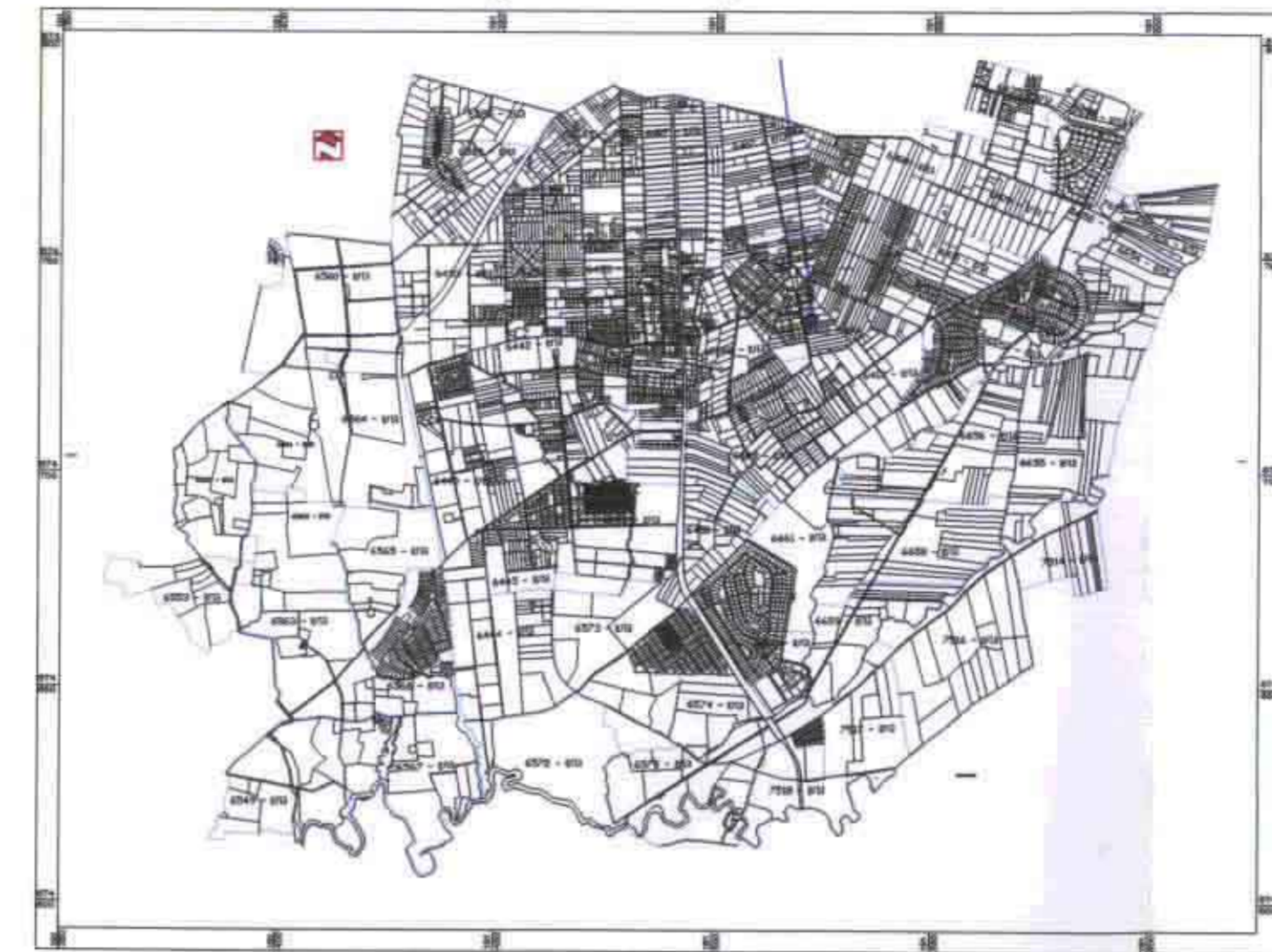
גבול התכנית	קו כחול כהה רצוף
תכנית בתוקף	מספר
חלקה רשומה	קו ומספר בעיגול
מגרש	קו ומספר
גבול גוש רשום	קו על רקע התכנית מספר בעגול
אזור מגורים א'	כתום
אזור מגורים ב'	תכלת
ש.צ.פ.	ירוק
דרך קיימת או מאושרת	חום בהיר
דרך חדשה או הרחבה	ורוד
דרך כביש	פסים אכסוניים אדומים
מספר הדרך	מספר ברבע העגול של העגול
קו בנין לדרך	מספרים ברבעים הצדדיים של העגול
רוחב הדרך	מספר ברבע התחתון של העגול
בנין קיים	
קו בנין	קו מרוסק אדום
בנין להריסה	צהוב

טבלת יעדי קרקע מצב מוצע

יעוד הקרקע	מס' מגרש	שטח בדונ"מ	%
אזור מגורים ב'	341	0.520	68.37
	342	0.538	
	343	0.786	
ש.צ.פ.	12	0.072	10.24
	13	0.083	
	14	0.104	
	101	0.236	
דרכים	102	0.200	21.38
	15	0.136	
סריג		2.675	100.0

סריג מספר יחידות: 7

תרשים התמצאות - קני"מ 1:50,000



תאריך עדכון: 10.10.00
 תאריך עדכון: 01.10.98
 תאריך עדכון: 21.04.98
 תאריך: 29.09.96
 נחו ונס
 שם המודד

נתן וקס בע"מ
 מספר רשיון: 550
 רח ברודצקי 22 רמת-אביב 6427755-03

משרד המניע
 מינהל תכנון ומס' רישום
 26-12-2000
 נתקבל
 חוק מס' 10

מחוז המרכז
 מרחב תכנון מקומי "הדרים"
 תכנית מתאר עם תרואות כמפורטת
 מס' הר/600/11א/3
 בסמכות ועדה מחוזית
 שיטת לחבית מתאר מס' הר/600/11א

נפה: פתח תקוה
 עיר: הרד השרון
 רחוב: הרצל
 גושים וחלקות: גוש 6412
 חלקה: 34 (חלק)
 מגרשים: 2, 3, 341, 342, 343
 חלקה: 35 (חלק)
 מגרשים: 11
 שטח התכנית: 2.675 דונם
 בעלי הקרקע: שנים
 יחוס התכנית: הועדה המקומית לתכנון ובניה "הדרים"
 עורך התכנית: יגאל שמיע - אדריכל

קני"מ: 150,000 15,000 1,500
 תאריך: אוקטובר 1998
 חתימות: יחוס התכנית: הועדה המקומית לתכנון ובניה "הדרים"
 עורך התכנית: יגאל שמיע - אדריכל
 מס' רישום: 350999

תרשים סביבה - קני"מ 1 : 5000

