

ראוי כמתקן 199/מס 33 בר 199
14.03.07

מרחב תכנון מקומי-שורקות.
תכנית שנוי מתאר מפורטת נקודתית
מ.ס. בר/מק/199/5
שינוי לתכנית מתאר מ.ס. בר/199
מחוז: המרכז.
מועצה אזורית: גן רווה.
גוש: 3774
מדי 138 בגוש ארעי 2661.
בעל הקרקע: מינהל מקרקעי ישראל.
יזום התכנית: מר ניסים בילו.
עורך התכנית: פורת חגית. אדריכלית.
שטח התכנית: 9.600 דונם

מקרא:

-  גבול התכנית
-  מ.ס. חלקה
-  קו בנין קיים
-  קו בנין מוצע
-  שטח חקלאי
-  אזור מגורים א
-  שטח צבורי פחוח
-  נחל-תעלת נקוד
-  דרך קיימת



הוועדה המקומית לתכנון ובינה

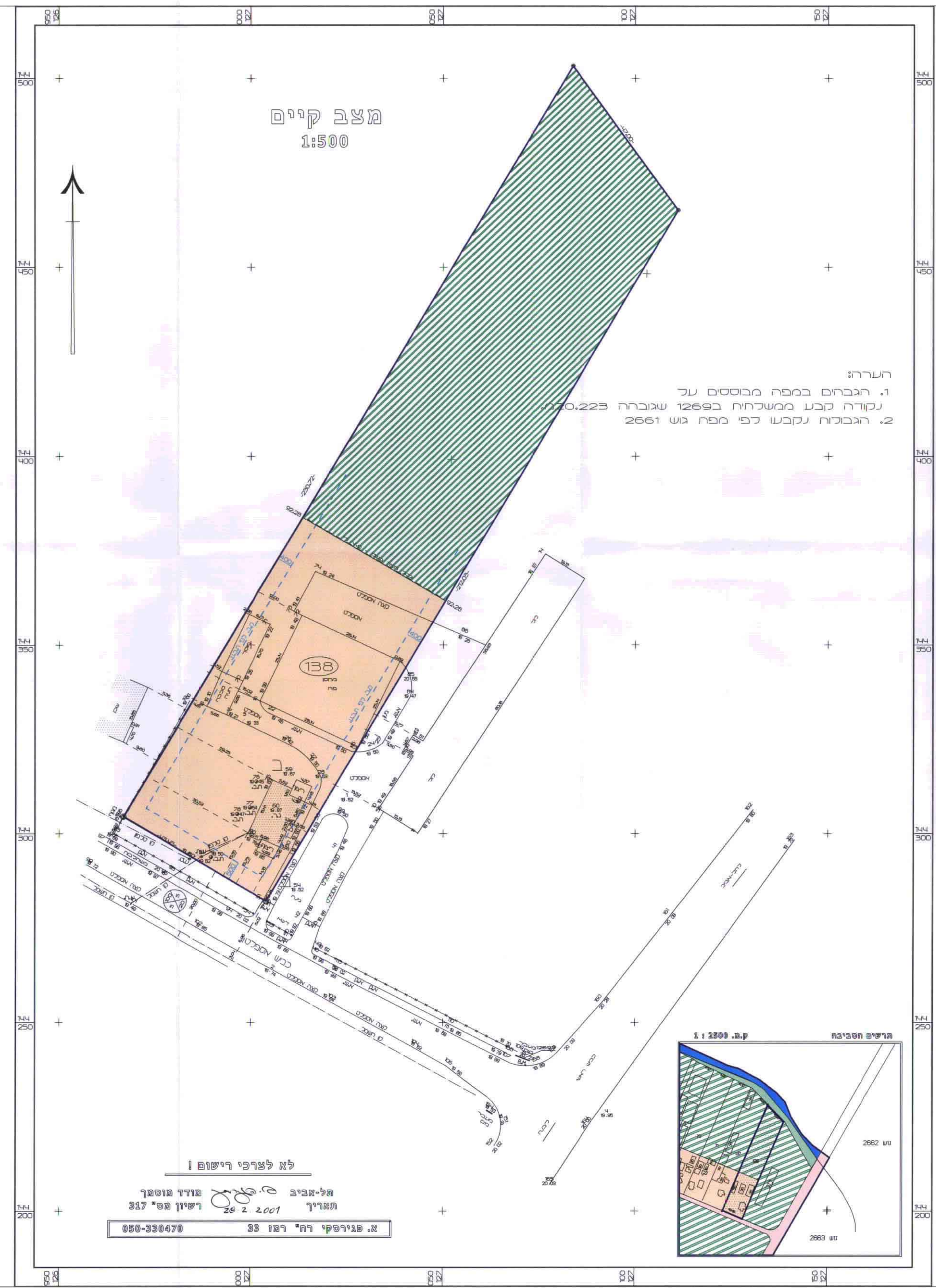
שורר הבקשה

בעל הקרקע

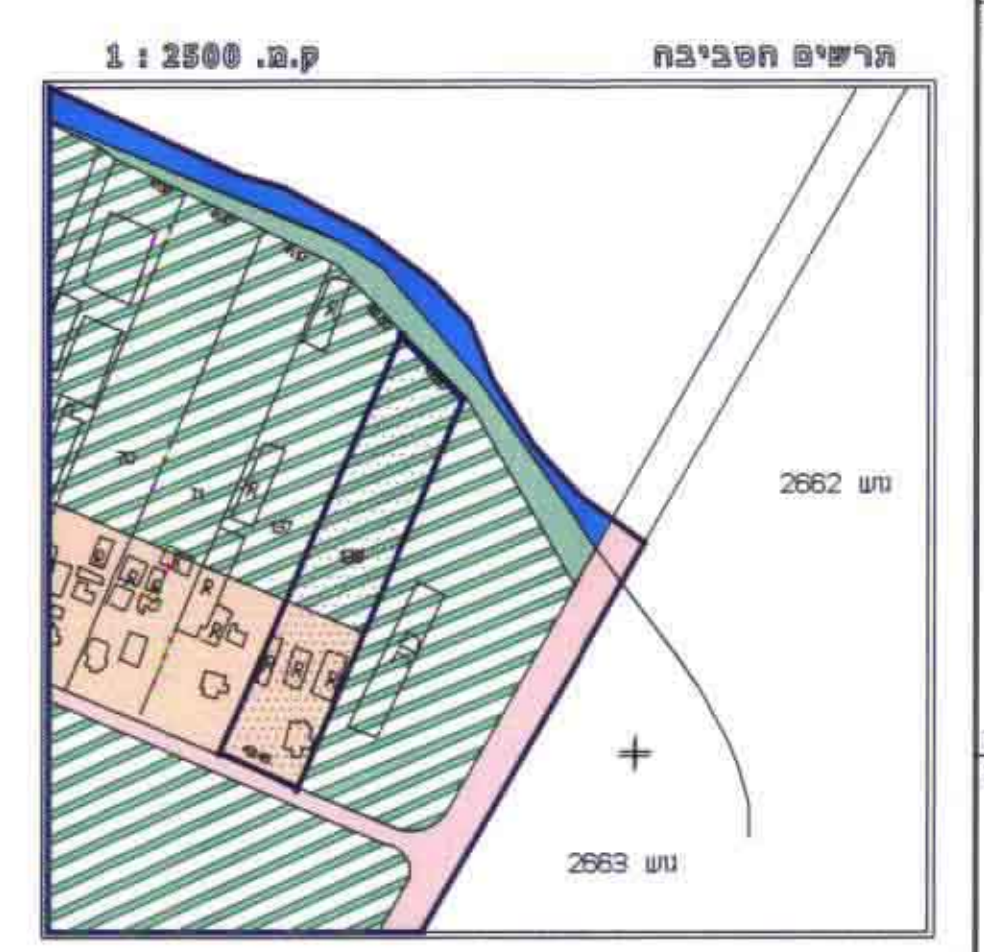
יזום התכנית

מסמך אודות תכנית-תוכן
היו מעורבות התכנון לתכנית
לביטול של שטח התכנית ת"ל
האזורי 199/מס 33 בר 199

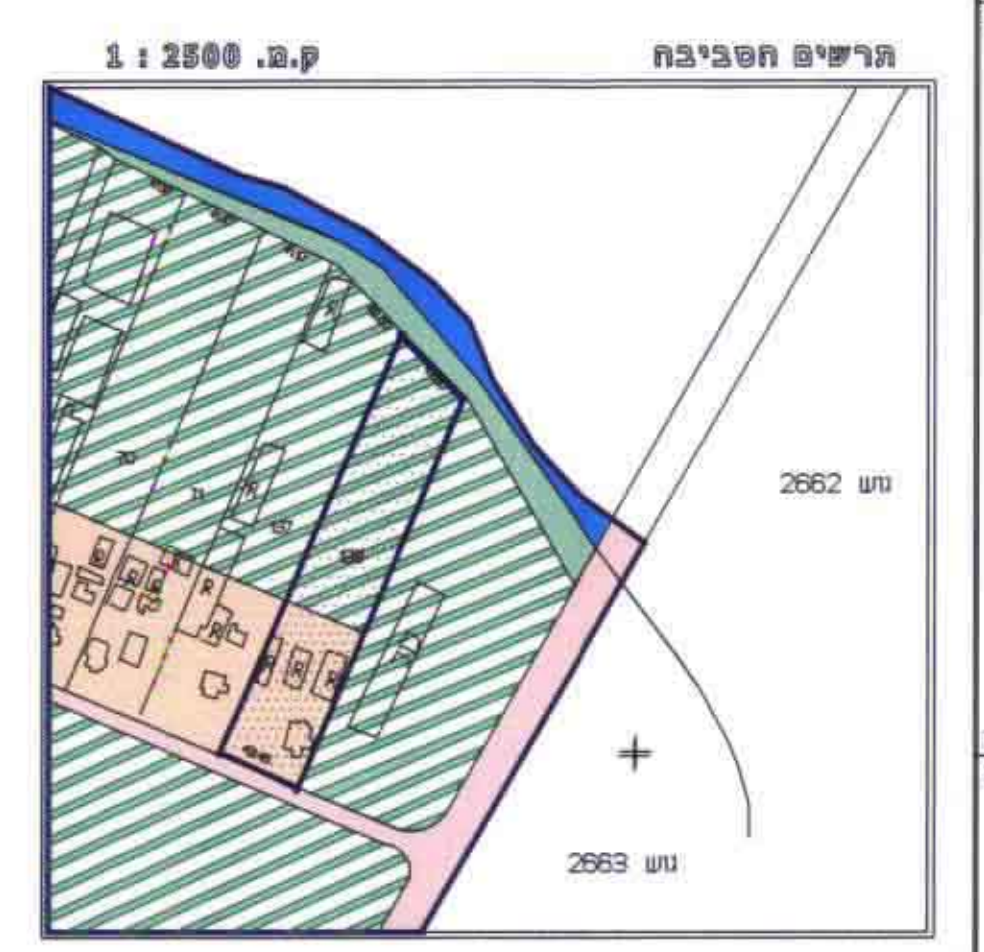
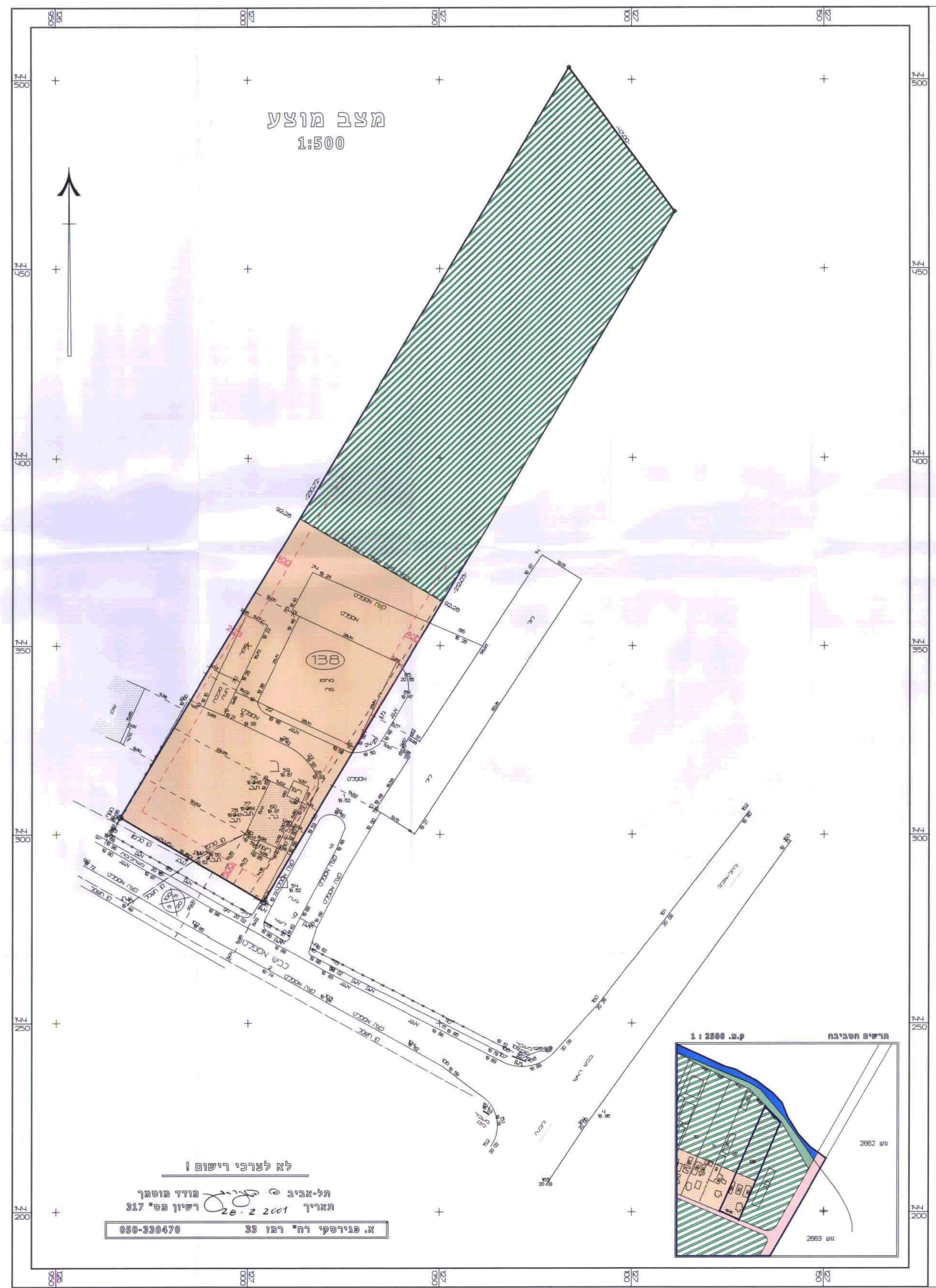
כפר הנגיד



הערות:
1. הגבהים במפה מבוססים על
נקודה קבע ממסלול 12699 שגובהה 220.223
2. הגבהים נקבעו לפי מפה גוש 2661



לא לצרפי רישום!
תל-אביב א.מ. תודי מוסטר
תאריך 26.2.2007 רישון מ"ס 317
א.מגירטסי רח"רמזו 33 050-330470



לא לצרפי רישום!
תל-אביב א.מ. תודי מוסטר
תאריך 26.2.2007 רישון מ"ס 317
א.מגירטסי רח"רמזו 33 050-330470