מצב מוצע
ק.מ 1:250

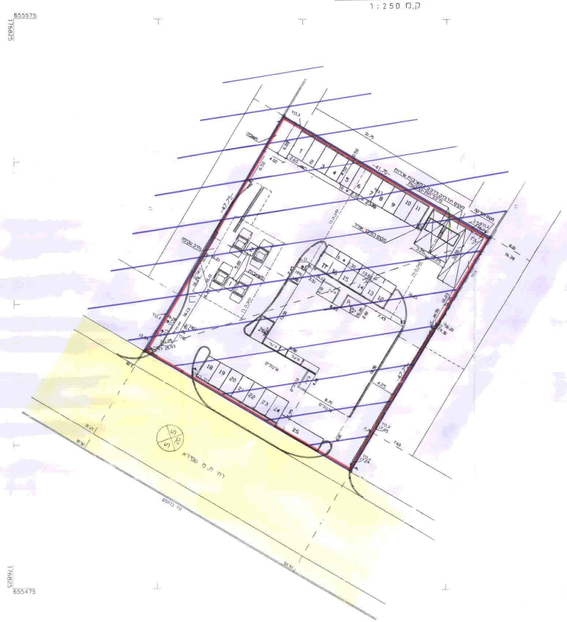

רא הצרכי רשום

תוכנית עדכנה ומתארת את המצב
והבנוכות של המגרש הנ"ל בתאריך 16.12.98

גרינפלד
מודד מוסמך
מ.ר. 695
מ.ר. 695

תל-אביב
20.12.98

תל-אביב
18.8.92

גרינפלד מודד מוסמך רח' זכריה 24 תל-אביב טל 5041134

ראשון לציון
אזור תעשיה דרומי

גוש : 5033
חלקה : 35
הוכן עבור : תמשר. נכסים והשקעות בע"מ.

השטח : 1.986 דונם.

נתאדנמת של אנטנה
ברשת ישראל החדשה (הטל L.T.N)
Y=176883.78 X=655524.05 (אנטנה - A.D)

דגם עיים הסכ'ב :
ק.מ. 1:250

הערה :
נ.מ.הנתונים המודים לרשת נ.ב. של ראשון לציון.
ברשת מאדנמת אינם מתחשבו
הנכנסה בתאריך 29.3.98 דקי נסדות
בנמה G.P.S. של הבמה עמוה.

רא הצרכי רשום

תוכנית עדכנה ומתארת את המצב
והבנוכות של המגרש הנ"ל בתאריך 16.12.98

גרינפלד
מודד מוסמך
מ.ר. 695
מ.ר. 695

תל-אביב
20.12.98

תל-אביב
18.8.92

גרינפלד מודד מוסמך רח' זכריה 24 תל-אביב טל 5041134

מצב קיים
ק.מ. 1:250

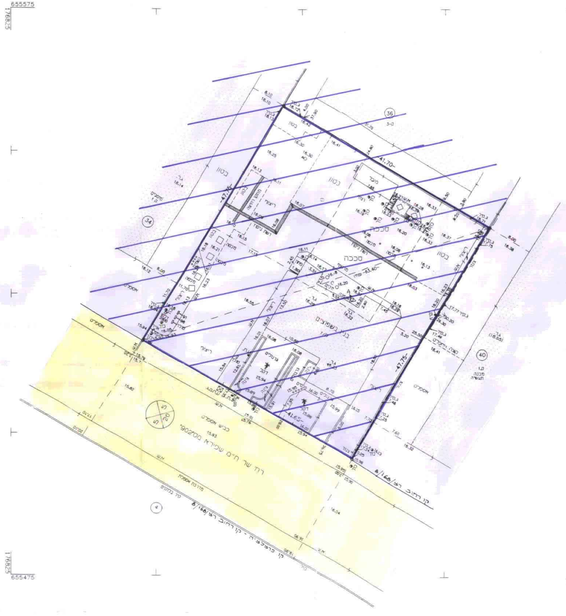

ראשון לציון
אזור תעשיה דרומי

גוש : 5033
חלקה : 35
הוכן עבור : תמשר. נכסים והשקעות בע"מ.

השטח : 1.986 דונם.

נתאדנמת של אנטנה
ברשת ישראל החדשה (הטל L.T.N)
Y=176883.78 X=655524.05 (אנטנה - A.D)

תרשים הסביבה
ק.מ. 1:250

הערה :
נ.מ.הנתונים המודים לרשת נ.ב. של ראשון לציון.
ברשת מאדנמת אינם מתחשבו
הנכנסה בתאריך 29.3.98 דקי נסדות
בנמה G.P.S. של הבמה עמוה.

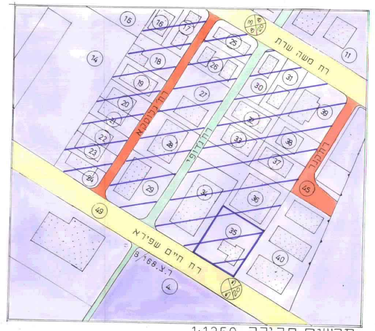

תרשים סביבה 1:1250

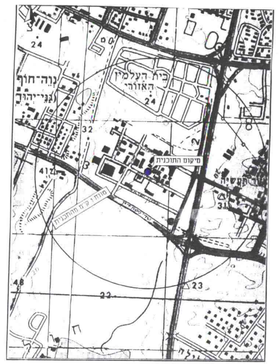

תרשים סביבה להתמצאות כללית
קנ"מ 1:125000

מרחב תכנון מקומי ראשון לציון
תכנית מתאר מס. רצ/מק/168/15/8 המהווה
שינוי לתכנית מתאר מס' רצ 168/8
מחוז : מרכז
נפה : רחובות
עיר : ראשל"צ
גוש : 5033
חלקה : 35
רחוב : שפירא 15
שטח התכנית : 1986 דונם
בעלי הקרקע : עירית ראשל"צ
היזום : תמשר נכסים והשקעות
המתכנן : סבנים אדריכלות והנדסה
אדרי וינבר שלום
מיר 20760

עיריית ראשון לציון
אישור מסמכים
14 JUL 2008
נכון לאישור

אגף הנכסים
אישור מסמכים
לפי חוק הנכסים
בישיבה מס' 5 מיום 15.5.08

אישור הדפים
מיכאל שמוה מנהל-המחלקה
31 מאי 2008
יום מס.

מ.ר.ש. נכסי הרשות בע"מ

מקרא
- גבול תכנית
- גבול גוש
- גבול החלקה
- שטח בנייה
- אזור תעשיה
- דרך חדשה ותכנית
- דרך קיימת
- דרך מבוטלת
- שביל להולכי רגל
- שטח לבניני ציבור
- מבנה קיים
- מס' דרך
- קו בנין
- רוחב דרך
- איזור לתוספת דלק