מרחב תכנון מקומי ראשון-לציון

תכנית שינוי מתאר מס' ר.צ./מק/1/37/15/1

שינוי לתכנית מתאר מסי ר.צ./1/1

בתוקף על כל תיקוניה

משרד הפנים
מינהל מחוז מרכז-רמלה
19 -07- 2000
נתקבל
תוק מס'

מחוז.....המרכז
נפה.....רחובות
עיר.....ראשון-לציון
גוש.....4237
חלקה.....חלק מחלקה 8
בעל הקרקע.....מדינת ישראל ורשות הפיתוח
הידם.....הועדה המקומית לתכנון ובניה ראש"לצ
המתכנן.....אגף תכנון במנהל תכנון והנדסה
שטח התכנית..... 3.277 דונם
ק.מ.....1:2,500, 1:1,000, 1:500
תאריך.....01.04.98
עדכון.....9.06.98
עדכון.....15.3.2000
עדכון.....19.3.2000
עדכון.....22.3.2000

מקרא:

- גבול התכנית
- גבול גוש
- אזור מגורים א'
- אזור מגורים מיוחד
- אזור מגורים מיוחד עם חזית מסחרית
- אזור מגורים ג'
- דרך קיימת
- דרך מוצעת
- שטח צבורי פתוח
- שביל להולכי רגל
- אזור חקלאי
- חזית מסחרית
- שטח לבניני צבור
- מס. הדרך
- קו בנין
- רוחב הדרך

תרשים סביבה קנ.מ. 1:2,500

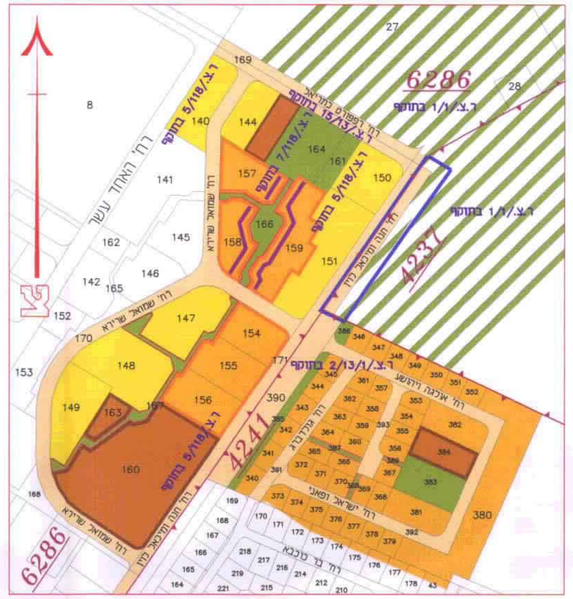

מצב מוצע קנ.מ. 1:500

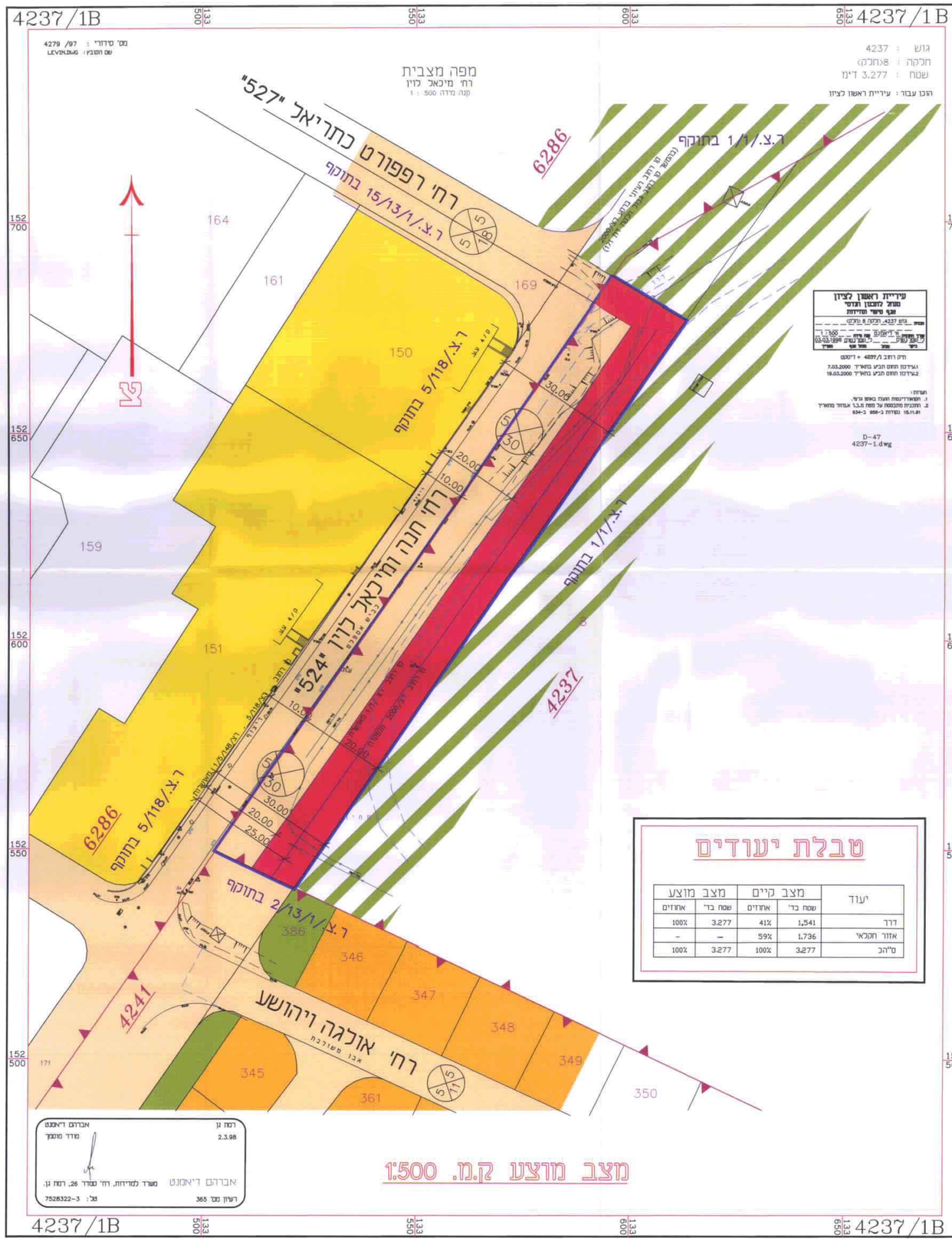

טבלת יעודים

יעוד	מצב קיים		מצב מוצע	
	שטח בד'	אחוזים	שטח בד'	אחוזים
דרך	1,541	41%	3.277	100%
אזור חקלאי	1.736	59%	–	–
ס"הכ	3.277	100%	3.277	100%

מצב קיים קנ.מ. 1:1,000

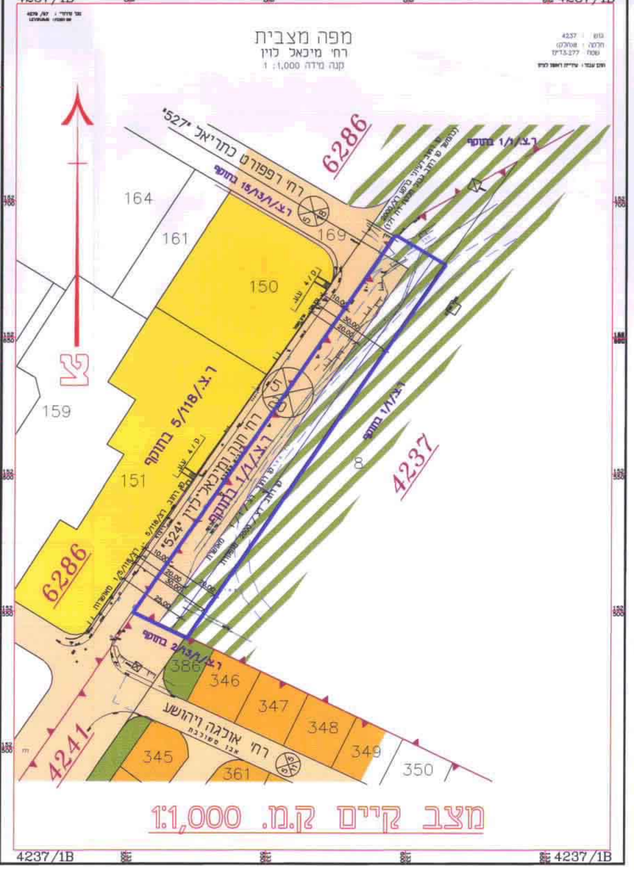

עיריית ראשון לציון
מנהל תכנון הנדסי
אגף תכנון עיר ואדריכלות

טלפון: 03-9682701 פקס: 03-9682770 כתובת: דיבנסינסקי 16
שרטט: א. שיינין ביקר: א. ורון מנהל אגף תכנון: ר. שמראנס
תאריך: 2-04-98
עדכון: 9-06-98
שם הקובץ: 137-15-1.DWG
עדכון: ש.בוסקילה עדכון: 23-3-2000 עדכון: 19-3-2000 עדכון: 15-3-2000

C:\DATA_DWG\SHRY\137-15-1.dwg Sun Mar 26 08:46:37 2000