מרחב תכנון מקומי אל-טירה
שנוי תכנית מפורטת
תקון לתכנית מס' במ/טר/3004

מחוז	:	המרכז
נפה	:	השרון
גוש	:	7750
חלקה	:	21
המקום	:	טירה
היזום	:	מאיר בשארה
המוכנן	:	ראיד נגלוכי
		טירה המשולש
שטח התכנית	:	1 862 ד'
קנ"מ	:	1:250

משרד הפנים
מחוז המרכז
15 אב 2010
נתקבל
חתימה

מקרא

- גבול תכנית
- מגורים ג
- בית ק"ים
- דרך קיימת
- דרך מאושרת
- שטח צבורי

מדידה: מיכאל מגדל מקרקעין מגדל בע"מ
אישור: מרחב
אישור לתוקף: עו' אמה
חתימה: ____ תאריך: ____

מרחבים
מרחב תכנון מקומי אל-טירה
תאריך 1/3/2010
תיאור: תקון לתכנית מס' במ/טר/3004

מרשים אזורי ק.מ 1:2500

מרשים סביבה קנ.מ 1:1250

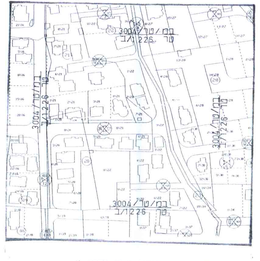

מרשים קיים קנ.מ 1:250

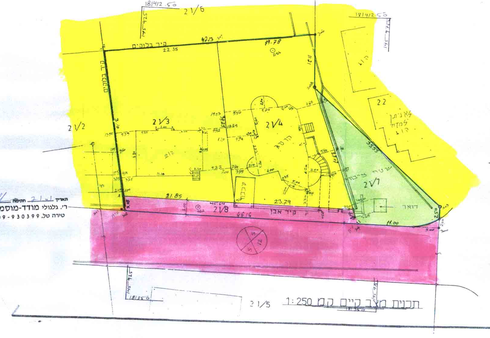

מרשים מוצע קנ.מ 1:250

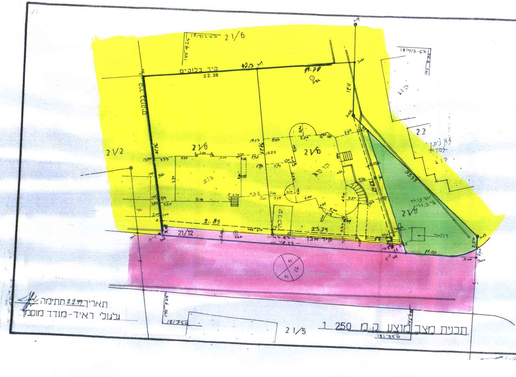

תאריך 22.8.2010
נעמי ראיד-מודד מוסמך

רו"ח מנחם מודד-מוסמך
טירה טל. 09-9303399

חישוב

מס' חלקה	שטח-מ"ר	יעוד
2/1	0.732	קרקע
2/2	0.854	קרקע
2/3	0.323	שטח צבורי
2/4	0.335	שטח אבור
סה"כ	1.862	

ביים תקנה

2/1	0.732	שטחה שייך בעלים ותיכנית
2/2	0.854	עבר אחוז בשעה
2/3	0.323	מהיא מהיא מוסר בשעה
2/4	0.335	שטחה עבור
סה"כ	1.862	

לא לצרכי רישום