שינוי הכנ/ב-1/170 כפר-יונה בת לט 7

מחוז המרכז
נפת השרון
מרחב תכנון מקומי שרונים - כפר יונה
תכנית שינוי מתאר הצ/מק/ב-2/1-170
שינוי לתכנית הצ/בם/ב-2/1-300 בניה למגורים
איחוד וחלוקה בהסכמת בעלי הקרקע בסמכות ועדה מקומית

גוש	8147 [ישן] 9501 [חדש]
מגרש	412,453,573,583,584 לפי תכנית הצ/בם/ב-2/1-300
שטח	9771 מ"ר
היזם/מגיש	מועצה מקומית כפר יונה כפר יונה 40300 טל' 09-8971125, פקס' 09-8986199
בעלי הקרקע	מועצה מקומית כפר יונה כפר יונה 40300 טל' 09-8971125, פקס' 09-8986199
המתכנן	בן-עמר בר-און בע"מ אדריכלים ומתכנני ערים רח' המעפילים 14 נתניה טל/פקס 09-8823075
קנ"מ	1:1000, 1:5000, 1:10000
תאריך	15.05.00

שרותים מחלקות תכנון
6 -03- 2001
נתקבל

מקרא

- גבול התכנית
- גבול תכנית קיימת
- מס' חלקה קיימת (44)
- מס' מגרש 2004
- קו בנין
- אזור מגורים חקלאי
- שטח בנייני ציבור
- שטח צבורי פתוח ושביליים
- שטח מסחרי
- תחנת דלק
- דרך קיימת
- דרך משולבת מוצעת
- דרך משולבת קיימת
- אזור חקלאי
- מספר הדרך
- קוי בנין
- רוחב הדרך
- דרך מבוטלת

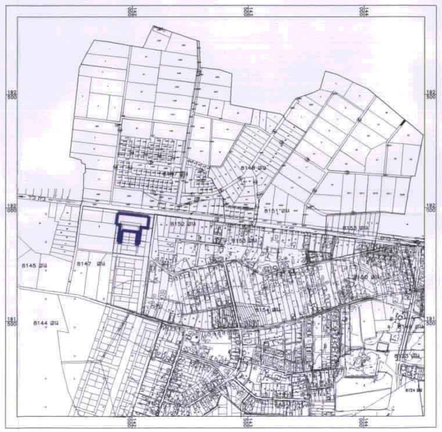

חרשים אזור קנ"מ 1:10000

תרשים סביבה קנ"מ 1:5000

מצב קיים 1:1000

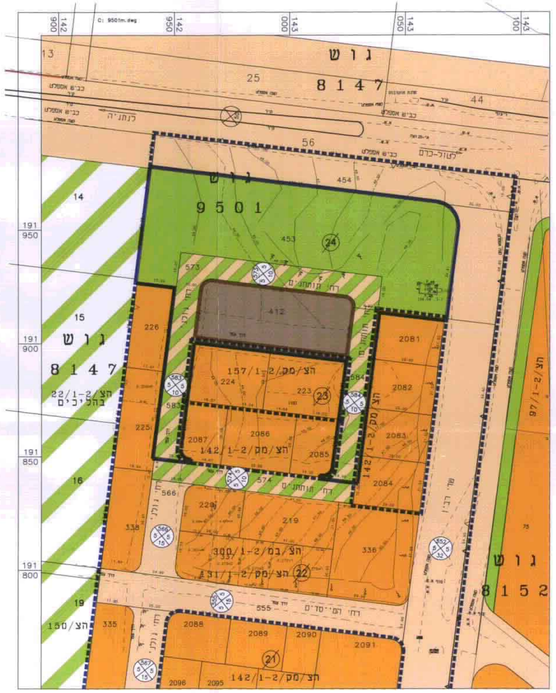

עפ"י הצ/בם/ב-2/1-300

אני מאשר בזה כי מפה זו היא העתק נכון של מפה טופוגרפית שרכשנו/ו על סמך מדידה שהסתיימה ביום 08. בחודש 05 בשנת 2000 ושרטוטה הסתיים ביום 9 בחודש 05 שנת 2000 וכי כל הפרטים שצוינו במפה הם נכונים.

הערות:
לא לצרכי רישום.
הגבולות מסומנים בקו. רשת אורצ'ית
התכנית מבוססת על מפת גוש רישום מס.8147.
הגבולות שאינם מתוארים הם בכתי מסוימים.
סימני גבול שאינם מתוארים הם ברזלי זווית.
גבולות ושטח התכנה נקבעו מהמדבו למיפוי ישראל.
נתוני הפקעות מתוכנית מאב / מפורסמה מס.ב.ס 300.

22/05/01
תאריך

יצחק בן-אבי
רשיון מס. 618

טבלת שטח מצב קיים

מגרש מס'	יעוד	שטח במ"ר	%
453	שצ"פ	5357	54.8
412	שב"צ	1894	19.4
573	דרך משולבת	2520	25.8
583			
584			
סה"כ		9771	100

מצב מוצע 1:1000

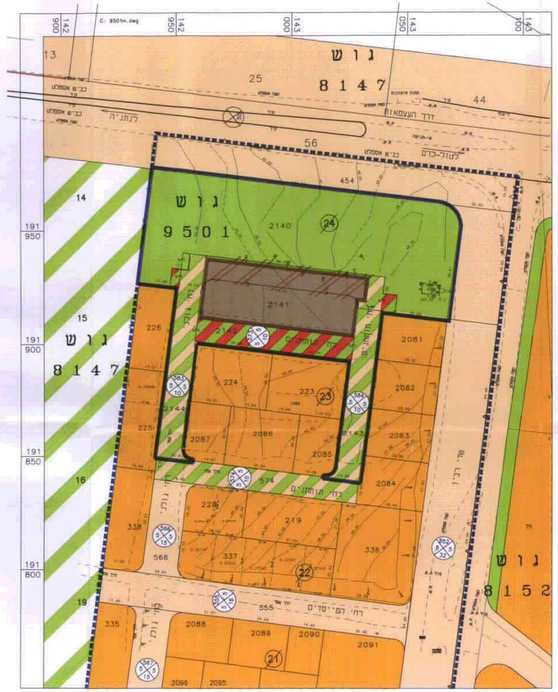

אני מאשר בזה כי מפה זו היא העתק נכון של מפה טופוגרפית שרכשנו/ו על סמך מדידה שהסתיימה ביום 08. בחודש 05 בשנת 2000 ושרטוטה הסתיים ביום 9 בחודש 05 שנת 2000 וכי כל הפרטים שצוינו במפה הם נכונים.

הערות:
לא לצרכי רישום.
הגבולות מסומנים בקו. רשת אורצ'ית
התכנית מבוססת על מפת גוש רישום מס.8147.
הגבולות שאינם מתוארים הם בכתי מסוימים.
סימני גבול שאינם מתוארים הם ברזלי זווית.
גבולות ושטח התכנה נקבעו מהמדבו למיפוי ישראל.
נתוני הפקעות מתוכנית מאב / מפורסמה מס.ב.ס 300.

22/05/01
תאריך

יצחק בן-אבי
רשיון מס. 618

טבלת שטח מצב מוצע

מגרש מס'	יעוד	שטח במ"ר	%
2140	שצ"פ	5357	54.8
2141	שב"צ	1894	19.4
2142	דרך משולבת	2520	25.8
2143			
2144			
סה"כ		9771	100

חתימות

חתימת היזם /המגיש
המועצה המקומית כפר יונה

חתימת הועדה המקומית
ועדה מקומית ישרונים
אישור תכנית מס' הנ"ל מיום 13/6/01
ועדה המקומית החליטה למסור את התכנית
בישיבתו מס' 2001 מיום 13/6/01
יו"ר הועדה

חתימת המתכנן
בן-עמר בר-און בע"מ אדריכלים ומתכנני ערים

C:\A_PROJ\hcy 268 mix1 .mix