

ת.מ. אג/מק/מטא בית זל ②

**מסמך ב'**

מרחב תכנון מקומי - המרכז  
 תכנית מפורטת מס. ממ/מק/4141  
 שנוי לתכניות ממ/534,23, ממ/4031

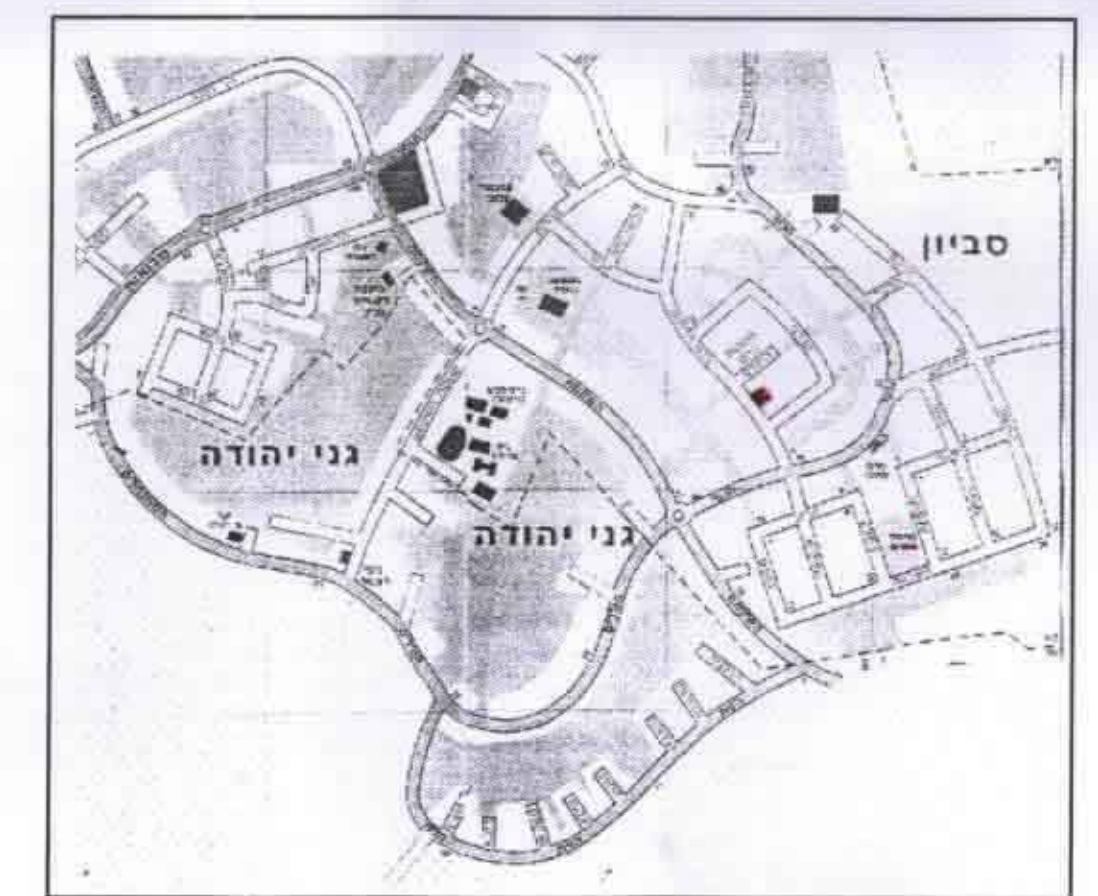


מחוז: המרכז  
 נפה: פתח תקוה  
 מקום: סביון  
 גושים: 6725, 6683  
 מגרע: 684  
 חלקות: חלקה מס' 160 חלק מחלקה מס' 39  
 שטח התכנית: 1.254 דונם  
 ק.מ.: 1:250  
 היום: נאווה ואיתן כהן  
 כרם היזמים ס, סביון, ש: 03-5349740

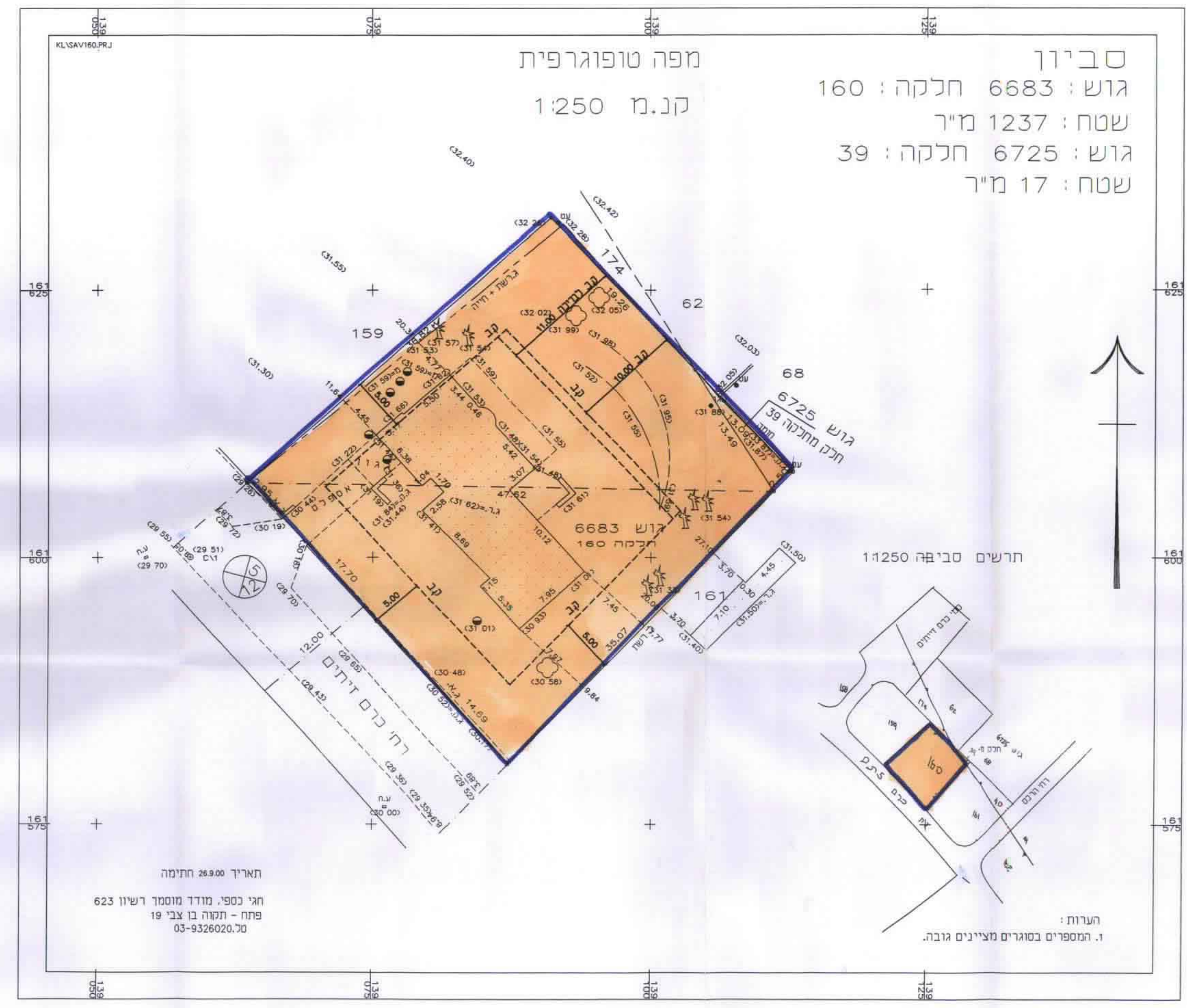
בעל הקרקע: מנהל מקרקעי ישראל  
 עורך התכנית: אלכס כהן - אדריכל ומתכנן ערים רשיון 06880  
 בית שמאי, רמת השרון, 47278 ש: 03-5495330 פקס: 03-5492620  
 חתימות: היזם בעל הקרקע עורכי התכנית  
 תאריך: 20.6.2000 הגשה לועדה המקומית - ע"י הגזות  
 20.6.2000 הגשה להפקדה - ע"י הגזות הועדה  
 8.5.2001 - למתן חוקף

**מקרא**

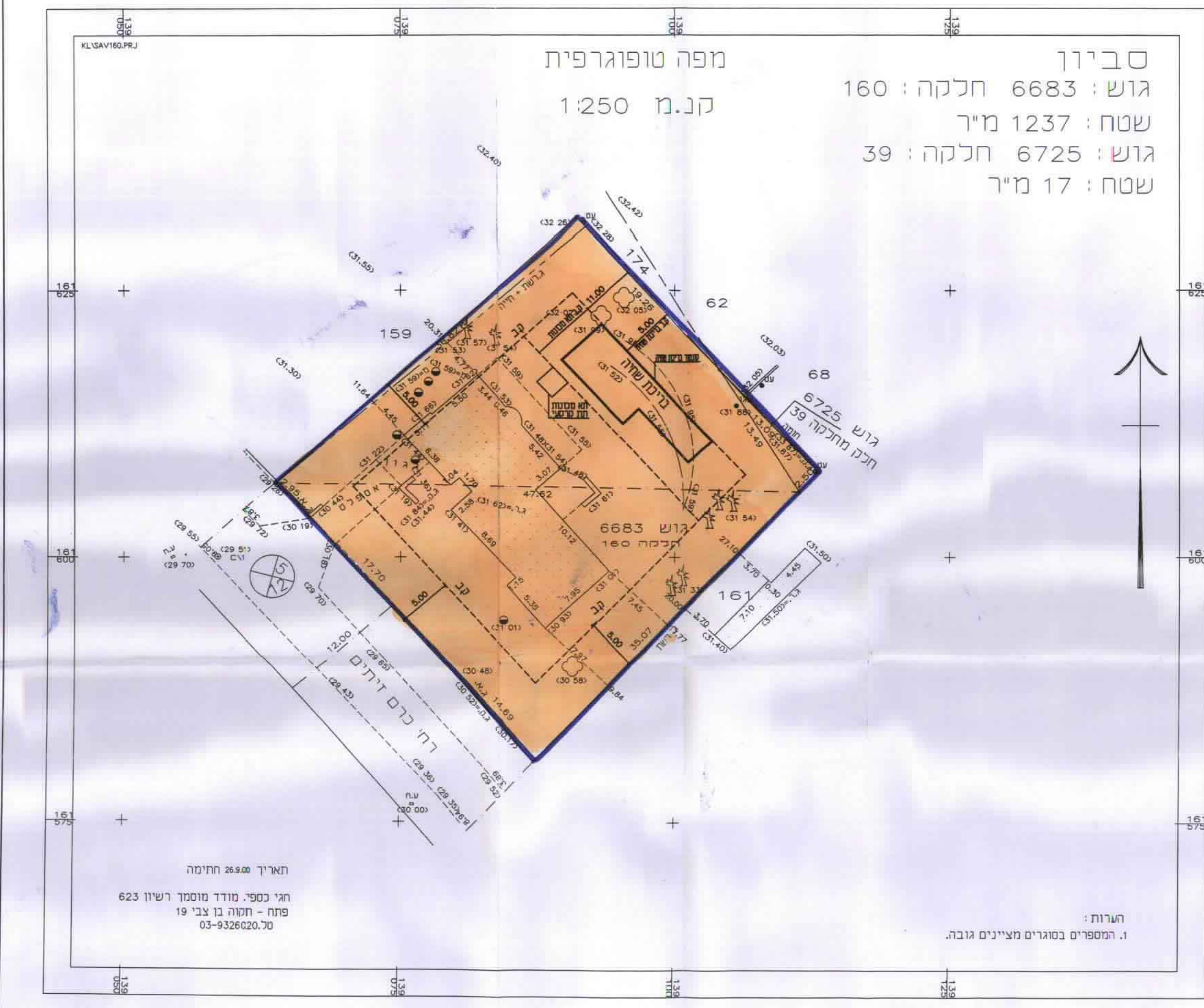
- גבול התכנית
- גבול גוש
- קו בנין לבריכה
- קו היקף בריכת שחיה
- אזור למגורים א'
- בנין קיים



תרשים סביבה



תכנית מצב קיים ק.מ. 1:250



תכנית מצב מוצע ק.מ. 1:250

\\S:\3\cibac-4131\cibac\baapasa\topol\Vigs-p0014.dwg Tue May 08 12:56:25 2001