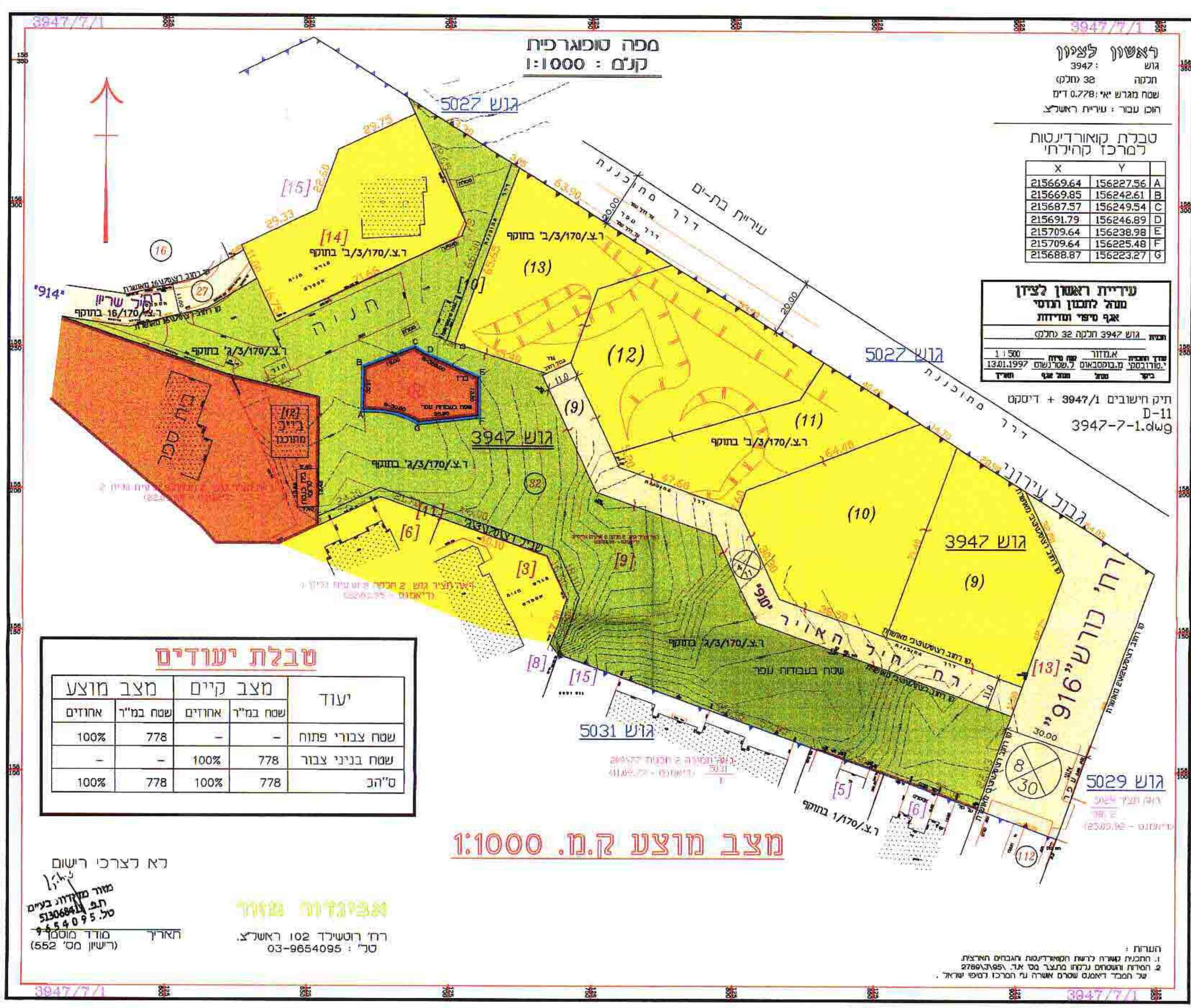


מצב קיים ק.מ. 1:1000



מצב מוצע ק.מ. 1:1000

טבלת יעודים

י'עוד	שטח במ"ר	אחוזים	שטח במ"ר	אחוזים	מצב מוצע
שטח צבורי פתוח	-	-	778	100%	100%
שטח בנייה צבור	778	100%	-	-	-
ס"ה"כ	778	100%	778	100%	100%

ראשון לציון
גוש 3947
הכנה 32
שטח מגוש אי 0.778 ד"ס
חוכ עבר : עיריית ראשון לציון

טבלת קואורדינטות המרכז קוורטרי

X	Y	
215659.64	156227.56	A
215669.85	156242.61	B
215687.57	156249.54	C
215691.79	156246.83	D
215709.64	156238.98	E
215709.64	156225.48	F
215688.87	156223.27	G

עיריית ראשון לציון
מנהל מחצית הנדסה
אגף תכנון עיריית ראשון לציון
תאריך: 13.01.1997
מספר תוכנית: 13.01.1997
מספר תוכנית: 13.01.1997

זיקה הישבים 3947/1 + דיסקט
D-11
3947-7-1.dwg

מרחב תכנון מקומי ראשון-לציון
תכנית שינוי מתאר מס' 8/3/170/ר.צ.
שינוי לתכנית מתאר מס' 8/3/170/ר.צ.
בתוקף וד.צ.1/170 בתוקף על כל תיקוניה

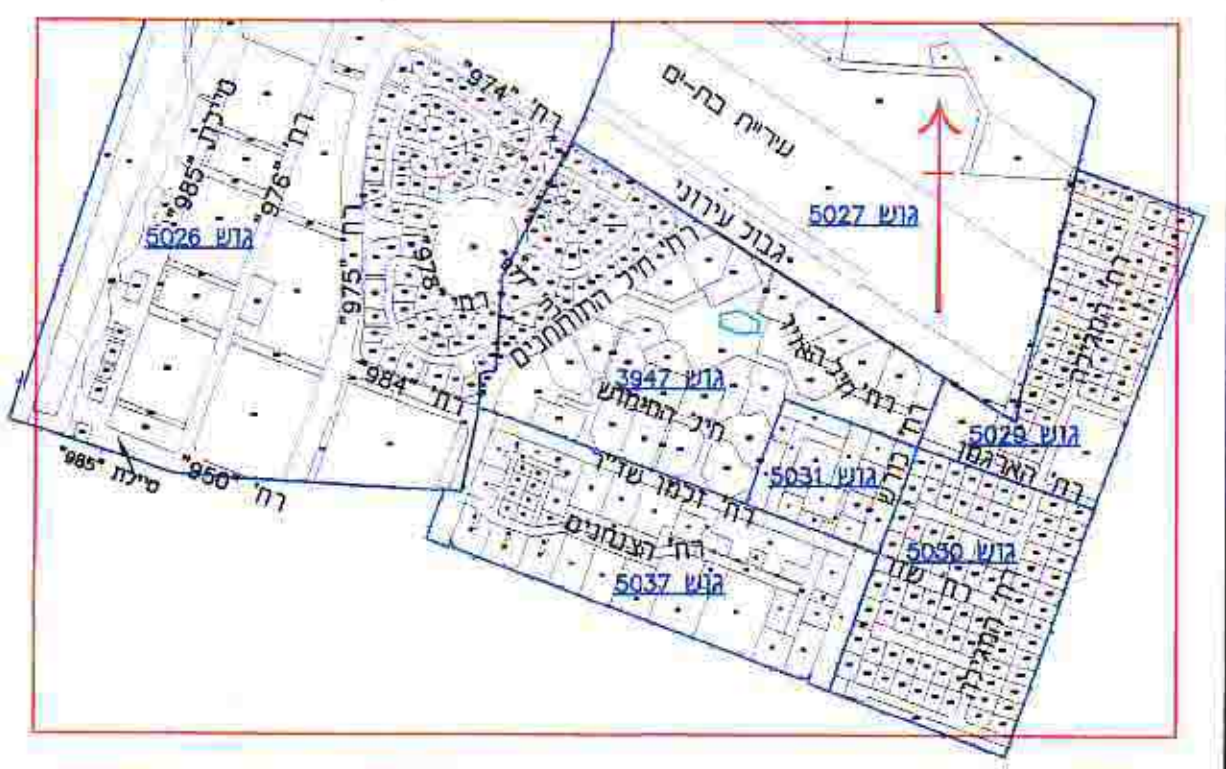


מחוז.....המרכז
נפה.....רחובות
עיר.....ראשון-לציון
גוש.....3947
חלקה.....32 (חלק)
בעל הקרקע.....עיריית ראשון לציון
היזם.....הועדה המקומית לתכנון ובניה ראש"צ
המתכנן.....אגף תכנון במנהל תכנון והנדסה
שטח התכנית.....778 מ"ר
ק.מ.....1:5,000; 1:1,000
תאריך.....20.03.97
עדכון : 04.08.98

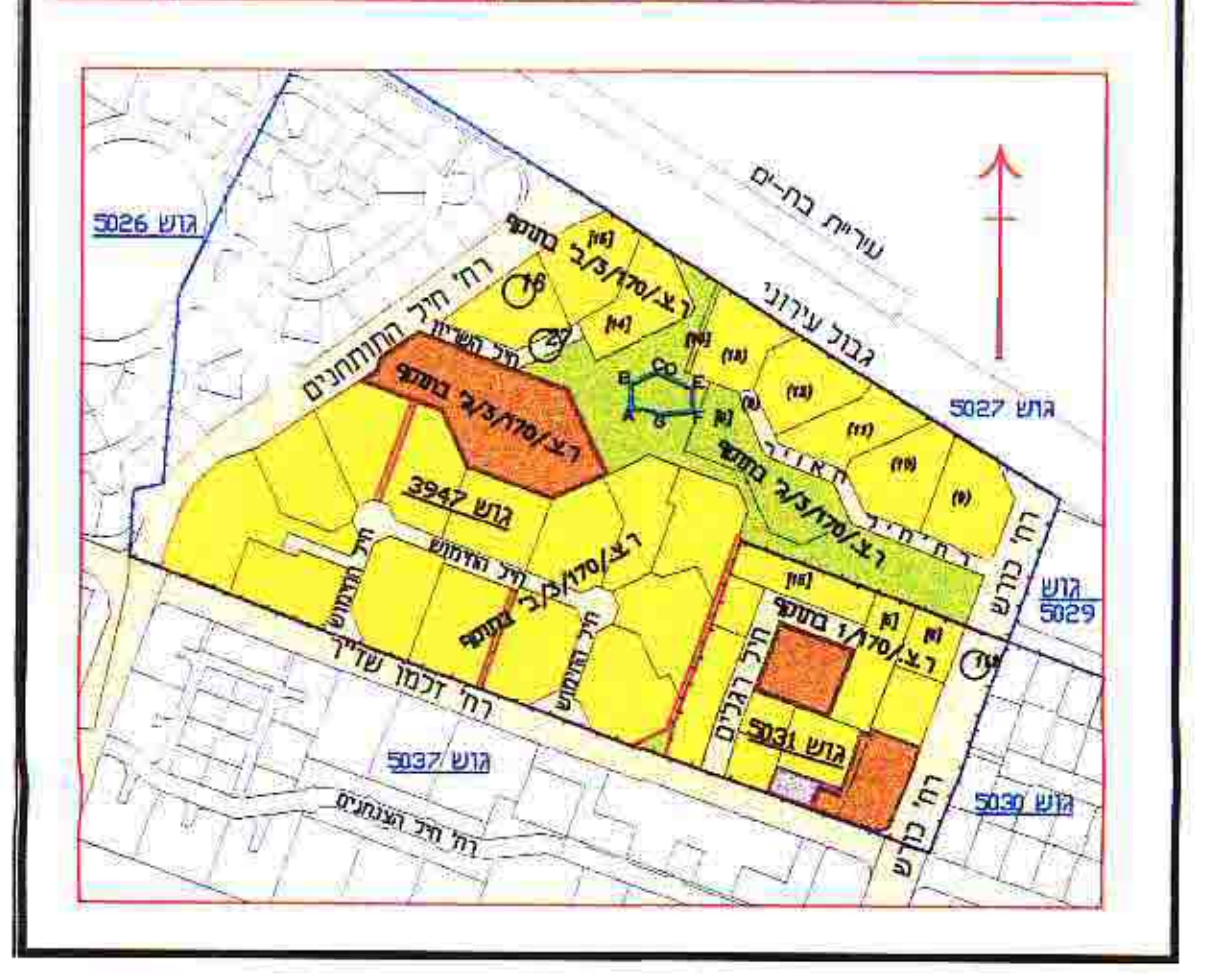
מקרא:

- גבול התכנית.....
- גבול גוש.....
- דרך קיימת.....
- שטח צבורי פתוח.....
- שטח בנייה צבור.....
- שביד להולכי רגל.....
- אזור מגורים.....
- אזור מסחרי.....
- מס. הדרך.....
- קו בנין.....
- רוחב הדרך.....
- מספר חלקה ארעית בגוש החדש..... [5]
- מספר מגרש..... (9)
- מספר חלקה מקורית..... (10)

תרשים סביבה להתמצאות ק.מ. 1:10,000



תרשים סביבה ק.מ. 1:5,000



עיריית ראשון לציון

מנהל תכנון הנדסי
אגף תכנון עיריית ראשון לציון

טלפון: 03-9682701 פקס: 03-9682770 מחוזת: ד'בוטינסקי 16

שרמט: א. אשדן ביקור: א. אודו מנהל אגף תכנון: ה. שווארץ

שם הקובץ: 8-3-170.dwg תאריך: 20.03.97
עדכון: 04.08.98 c:\ALLA\SHE\TABA-98\8-3-170.dwg