

מרחב תכנון מקומי המרכז
תכנית מס חמ/חק/3142
שניו לתכנית מאחר מס' 950/ומ/853.

אורי צמיר אגרון
אדריכל
תכנון אזורי
תכנון שטחים
19.6.01

מסקר ב'

ועדה מקומית בארבע
אישור תכנית מס חמ/חק/3142
ועדה המקומית לתכנון אזורי
כניסה מס' 200002 בתאריך 2.05.01

- תשריט**
- קנה מידה : 1:250
 - מחוז : המרכז
 - נפה : פתח-תקוה
 - עיר : גבעת שמואל, רח' פרק 34
 - גוש : 6189
 - חלקה : 252
 - בעל הקרקע : דיירי הבית ברח' פרק 34
 - יום ומגיש התכנית : דיירי הבית ברח' פרק 34
 - עורכי התכנית : שכתה ובת-שבע רוני ארדינכים הפלמ"ח זו גבעת שמואל, 03-5324876
 - שטח התכנית : 449 מ"ר
 - חאריך : ינואר 2000
 - עדכון א' - יוני 2000
 - עדכון ב' - מאי 2001

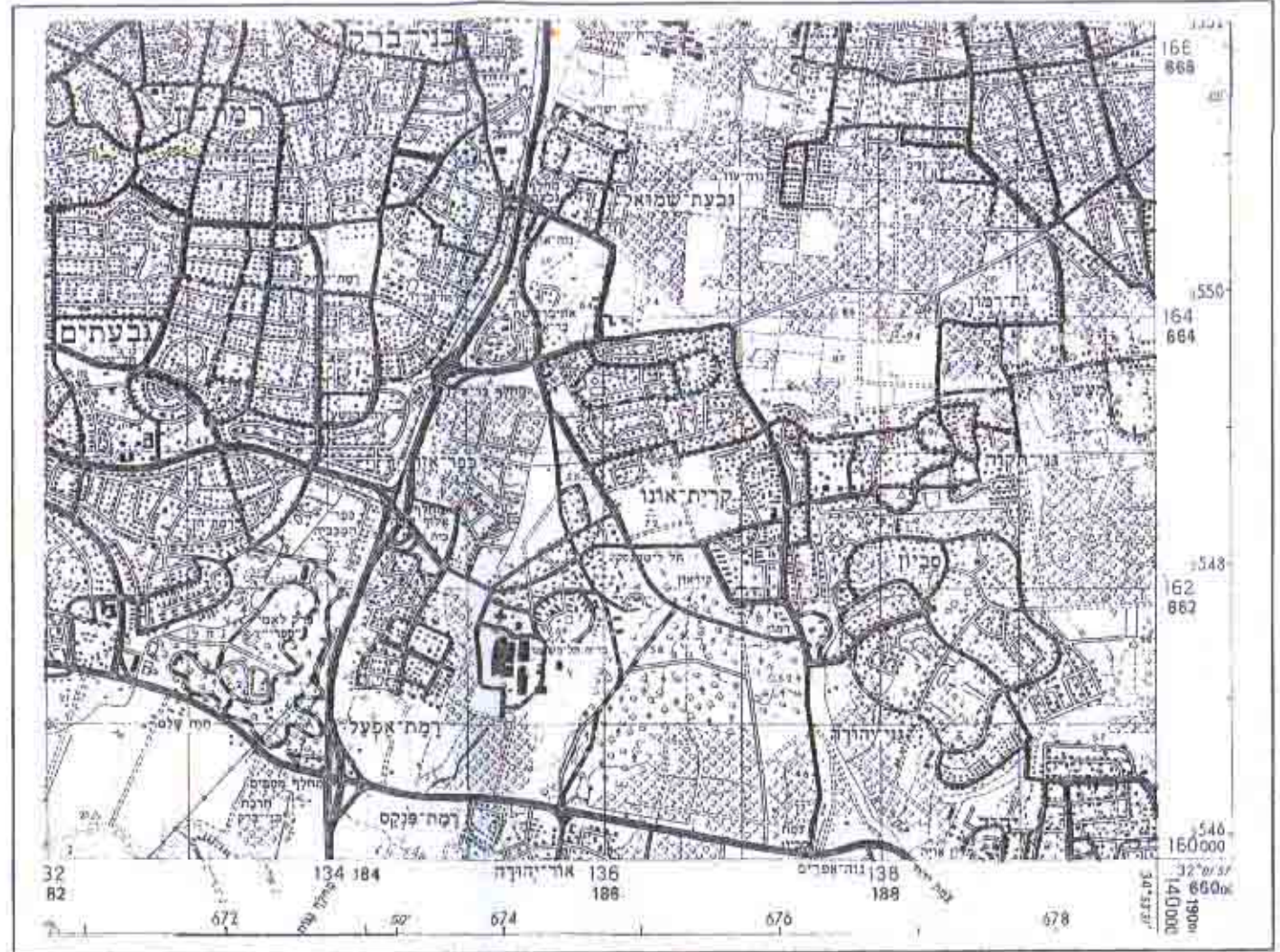
- מקרא**
- גבול תכנית
 - קו בנין
 - אזור מגורים ב'
 - אזור להפקעה

חתימות

בעל הקרקע: *בית ברק*
יוזם ומגיש התכנית: *שלמה ונת שבע רוני ארדינכים*
עורך הבקשה: *אורי צמיר*

התכנית ערוכה על רקע מפה טופוגרפית שלי מתאריך 19.12.99

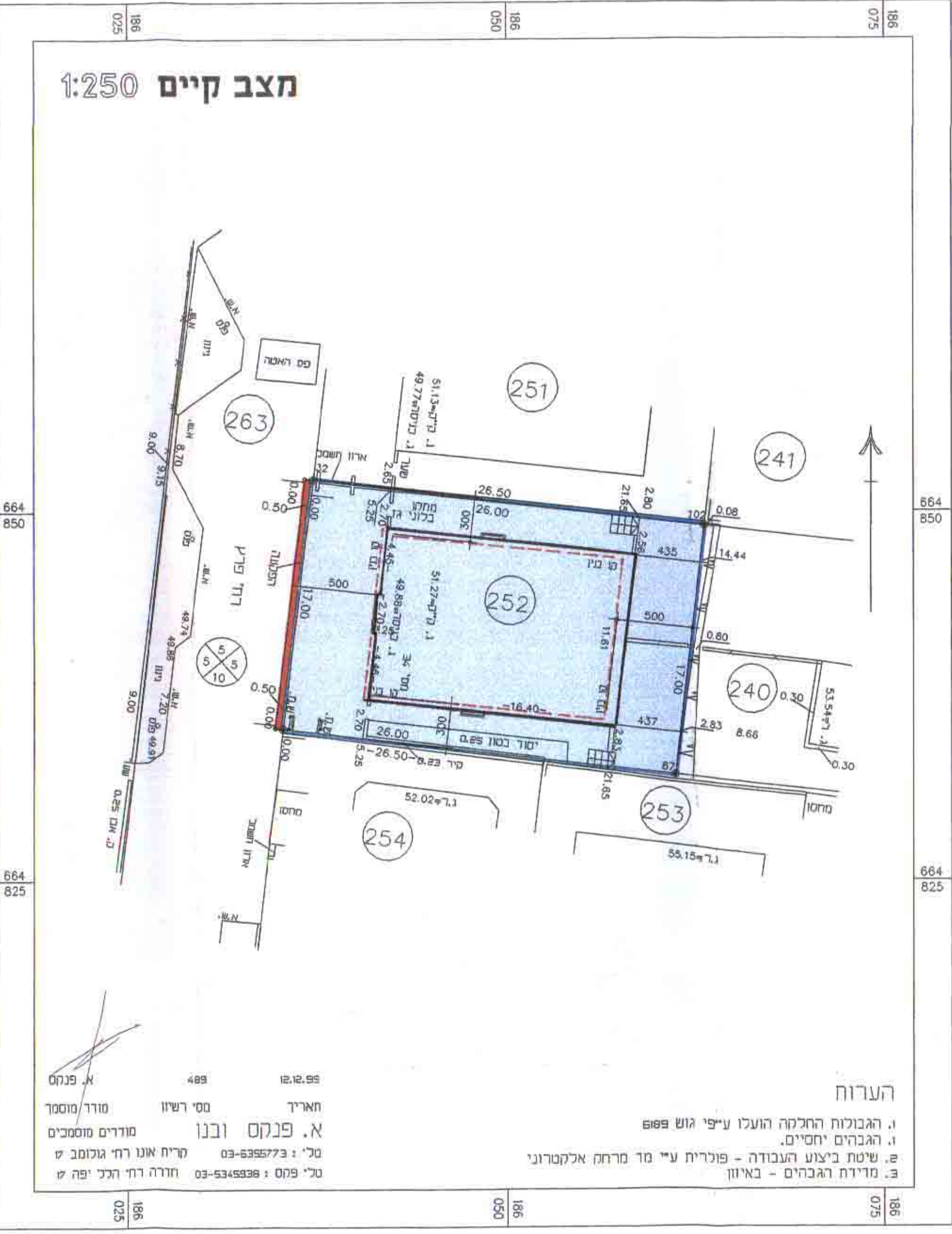
אורי צמיר אגרון
אדריכל
תכנון אזורי
תכנון שטחים
03-5324876



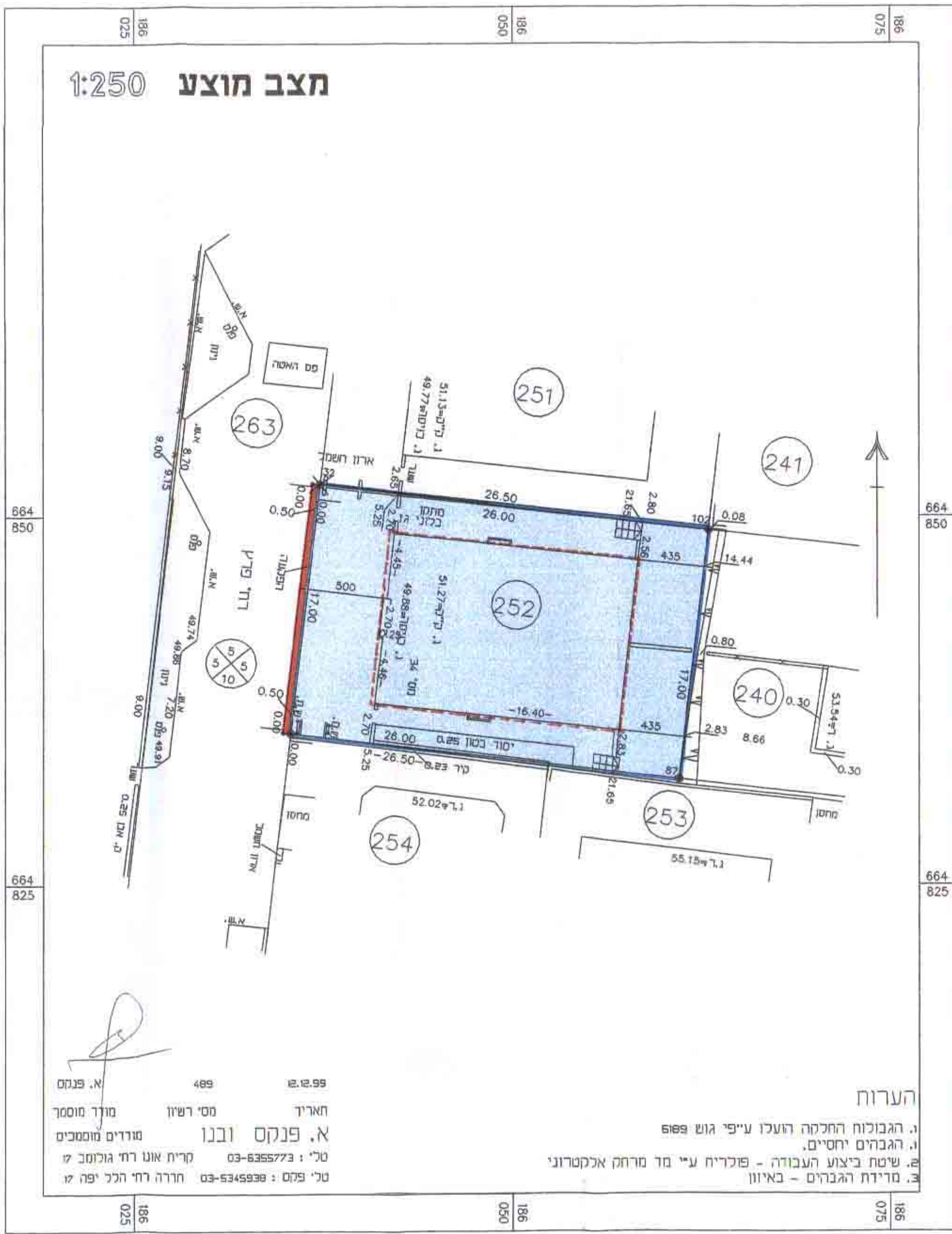
תרשים סביבה 1:50000



תרשים סביבה 1:2500



הערות
1. הגבולות החלקה הועלו ע"פי גוש 959
2. שטח ביצוע העבודה - פולרית ע"י מד מרחק אלקטרוני
3. מדידת רבקהים - באיוון
א. פנקס ובנו
מס' רישון מודר מוסמך
מורדים מוסמכים
טל': 03-5355773 קרית שון רח' גולוסק 7
טל' פקס: 03-5345938 חדרה רח' הלני יפה 10



הערות
1. הגבולות החלקה הועלו ע"פי גוש 959
2. שטח ביצוע העבודה - פולרית ע"י מד מרחק אלקטרוני
3. מדידת רבקהים - באיוון
א. פנקס ובנו
מס' רישון מודר מוסמך
מורדים מוסמכים
טל': 03-5355773 קרית שון רח' גולוסק 7
טל' פקס: 03-5345938 חדרה רח' הלני יפה 10