

ועדה מקומית לתכנון לבניה עמק חפר
 שינוי תכנית מתאר מס' 118/22/א
 25.7.93 תע"מ 26
 תאריך: 28.12.1998
 החלטת: להמליץ בפני הוועדה המחוזית
 לאשר את התכנית
 ע"ש ריש
 מ"ר

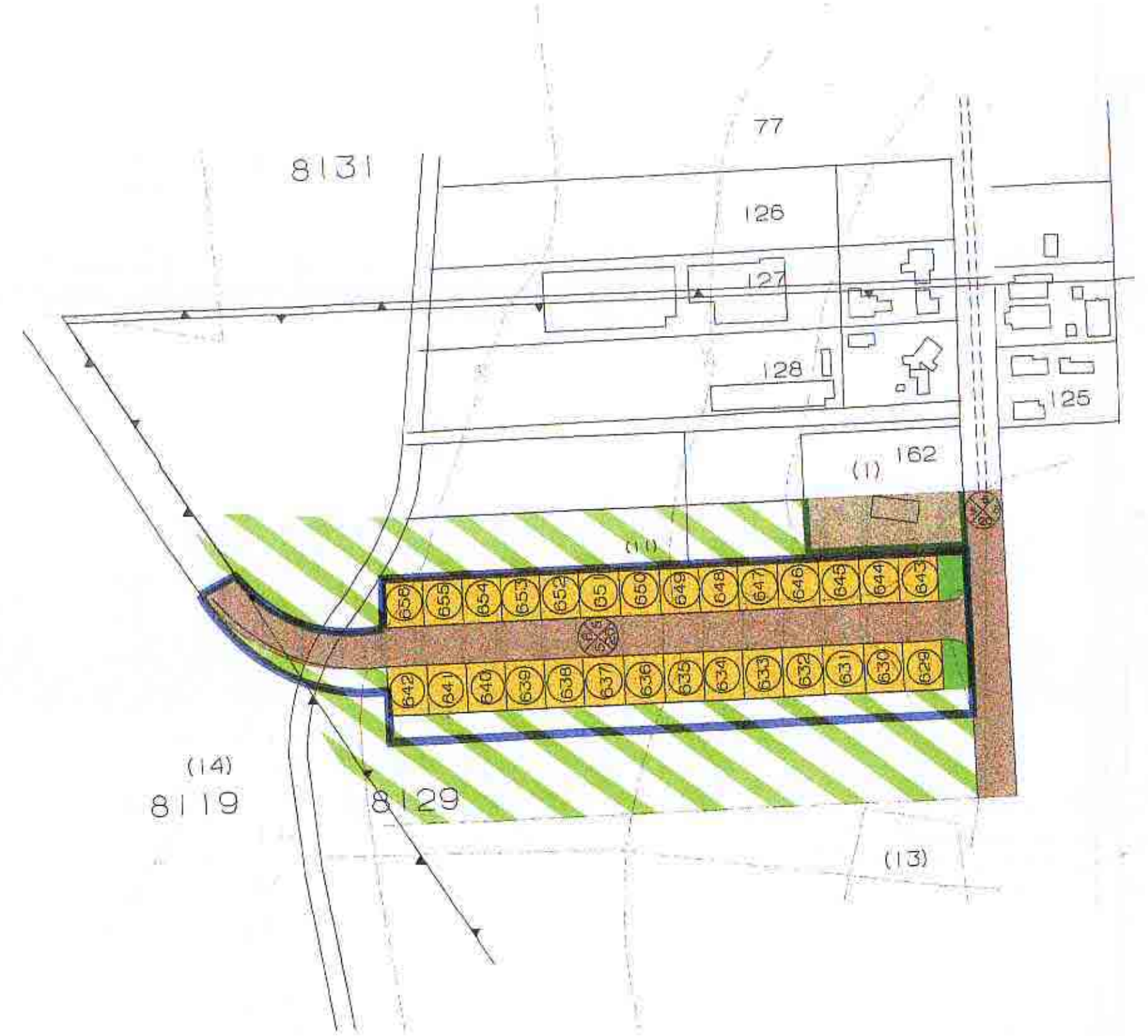
מחוז המרכז
מרחב תכנון מקומי עמק חפר.
תכנית מתאר מס. עח/במ/156/1
מושב בורגתה

שינוי לתכנית המתאר עח/במ/156
 המהווה שינוי לתכנית מתאר עח 200 ולמשמ 20/
 בעל הקרקע מינהל מקרקעי ישראל
 המתכנן ארז דני - אדריכל ומתכנן ערים
 מושב בורגתה סל/פקס. 09-8988316
 היוזמים הועדה המקומית לתכנון ובניה עמק חפר
 וועד מושב בורגתה
 בורגתה-מושב עובדים להתיישבות
 חקלאים שיתופית בע"מ
 גוש 8129 חלק מחלקה 12-11,
 גוש 8119 חלק מחלקה 14,19 מגרשים 656-629
 שטח התכנית 28 300 דונם

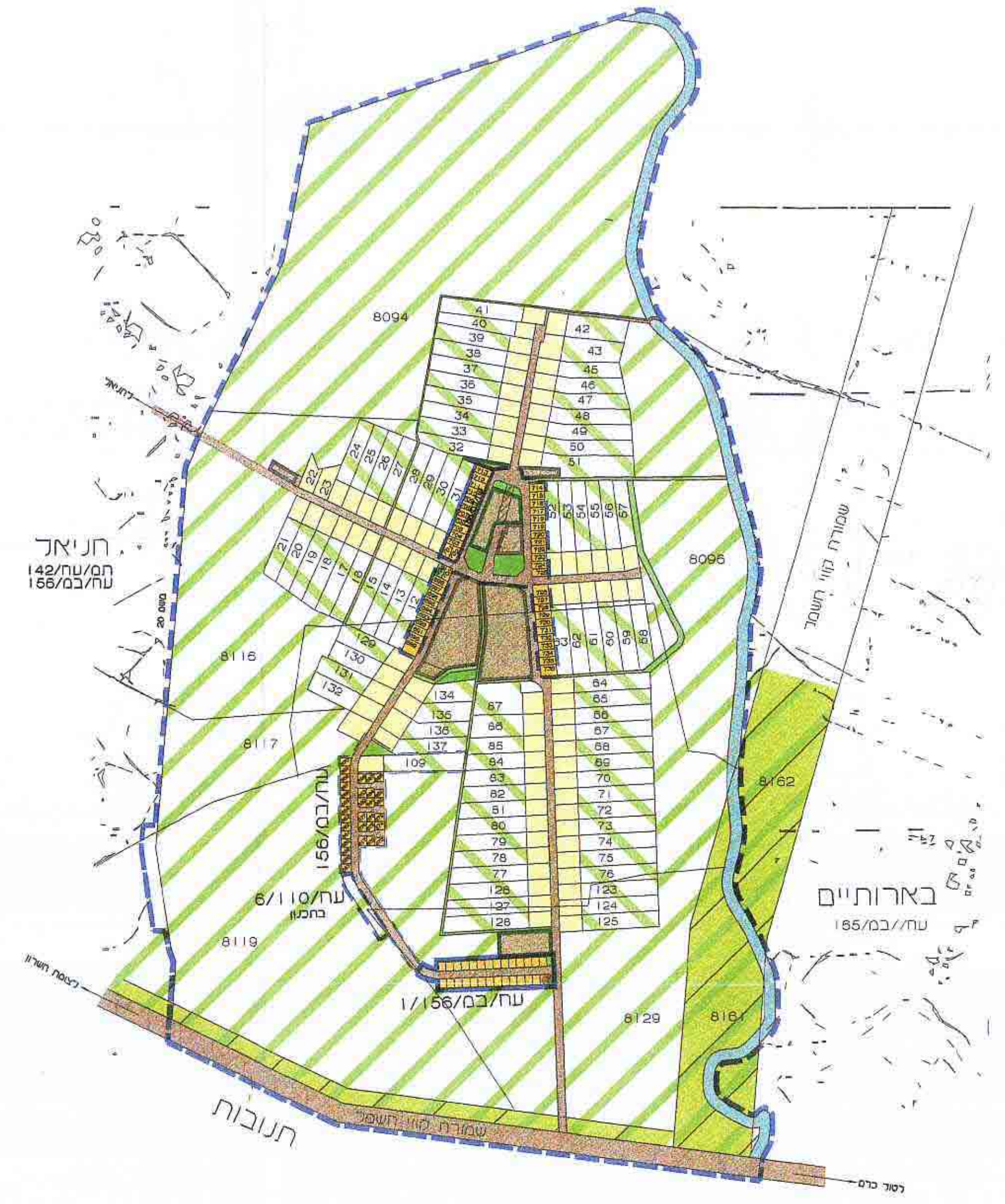


תכנית מצב קיים : בקנ"מ 1:2500
 תכנית מצב מוצע: בקנ"מ 1:2500
 תכנית סביבה : בקנ"מ 10 000

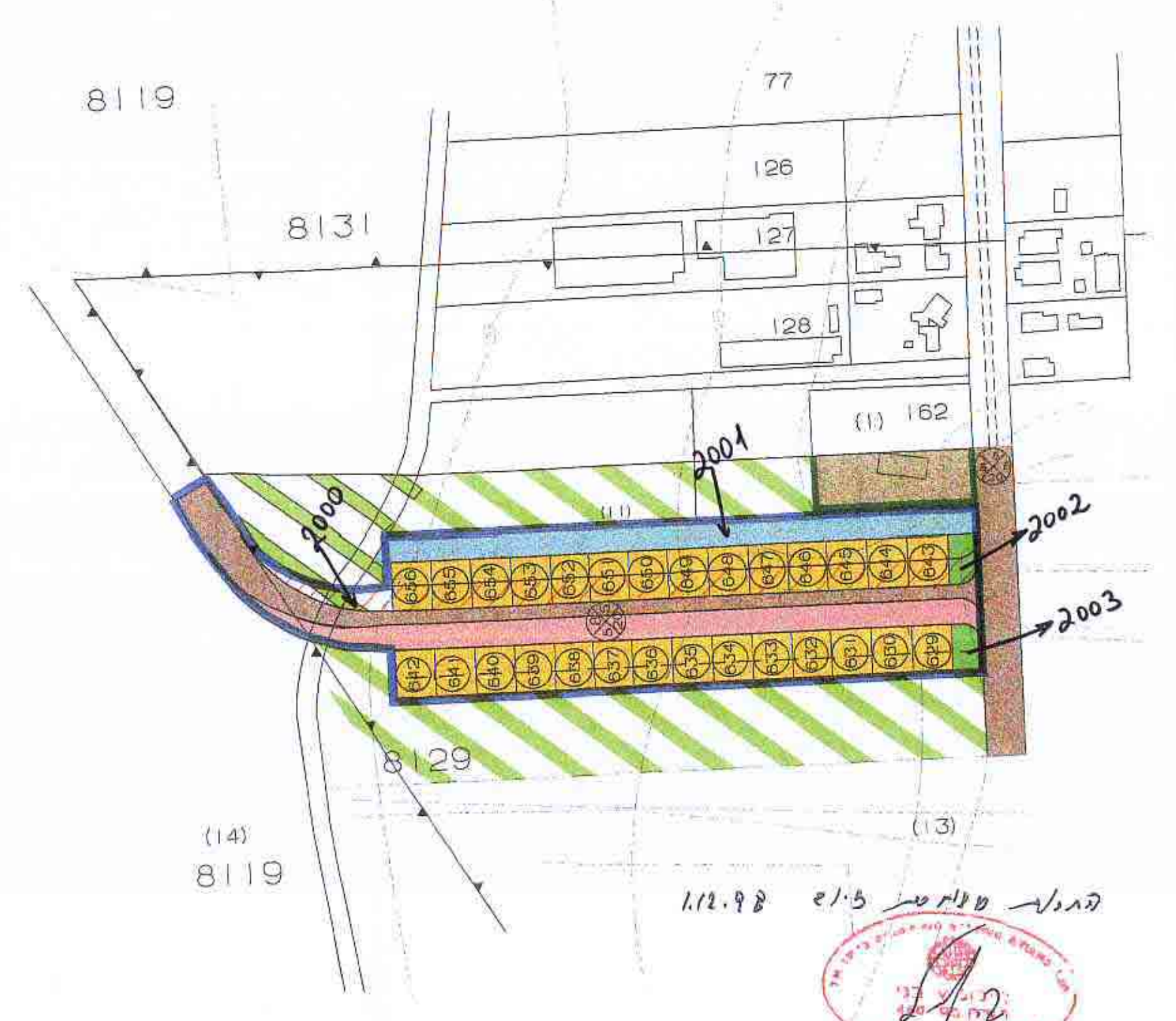
האזור	שטח מצב קיים (מ"ר)	שטח מצב מוצע (מ"ר)
תעלת ניקוז	—	3720
שטח חקלאי	4840	960
דרכים	8400	8560
שטח לבניה	14560	14560
ש.צ.פ	500	500
סך הכל (מ"ר)	28300	28300



תכנית מצב קיים ק.מ. 1:2500



תרשים סביבה ק.מ. 1:10 000



תכנית מצב מוצע ק.מ. 1:2500

היום
 מתכנן בעל קרקע
 הועדה המחוזית

- תאריך: אוגוסט 1998
- מקרא
 - גבול התכנית
 - אזור לבניה
 - אזור מגורים בנחלה
 - דרך קיימת
 - דרך מתוכננת
 - שטח ציבורי פתוח
 - אזור חקלאי
 - תעלת ניקוז
 - שטח לבניני ציבור
 - דרך לביטול
 - גבול גוש קיים
 - מספר מרגש
 - מספר דרך
 - קו בנין קדמי מינימלי
 - רוחב דרך