מרחב תכנון מקומי ראשון לציון

תכנית שינוי מתאר מס' רצ/2/9/23/1

שינוי לתכנית רצ/23/1 ולתכנית רצ/1/1

מסמך ב'

מחוז: המרכז

נפה: רחובות

מקום: ראשון לציון

גוש: 7281, חלקי חלקות: 20, 98

רחוב: הרב בנימין מינץ

בעל הקרקע: מינהל מקרקעי ישראל

יוזם התכנית: הועדה המקומית לתכנון ולבניה ראשון לציון

עורך התכנית: ש. יבין, אדריכלים ומתכנני ערים

שטח התכנית: 66 מ"ר

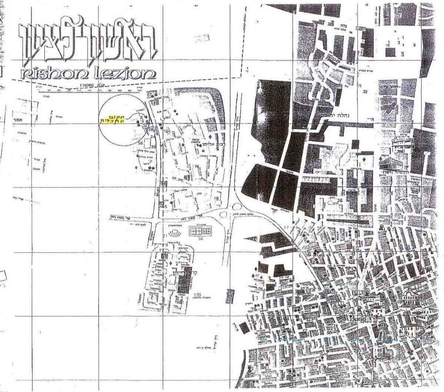

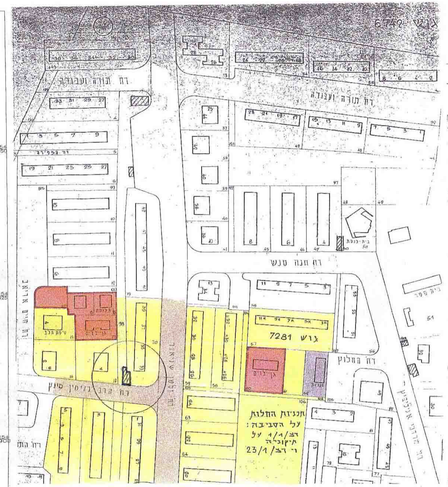

תרשים סביבה 1:1250

גוש	הקצאה	יעוד השטח	קיים	מוצע
7281	20 חלק	מגורים ג' 1	30	
7281	98 חלק	שטח ציבורי פתוח	36	
		מגרש מסחרי		66
		סה"כ	66	66

לוח שטחים (מ"ר)

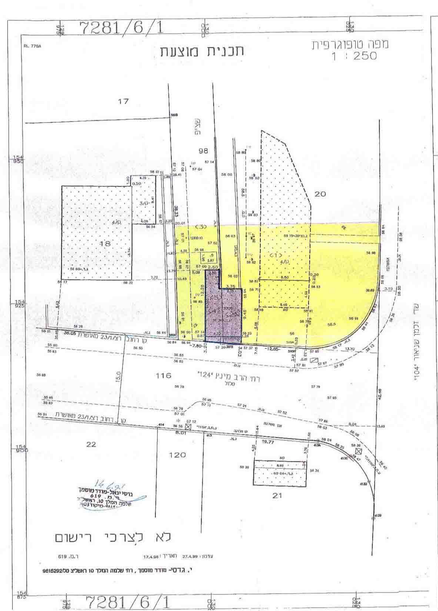

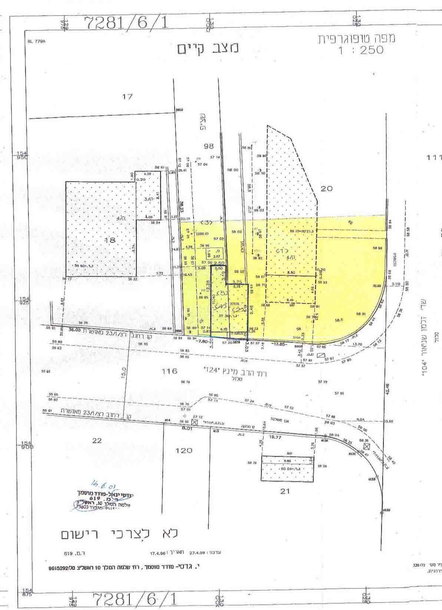

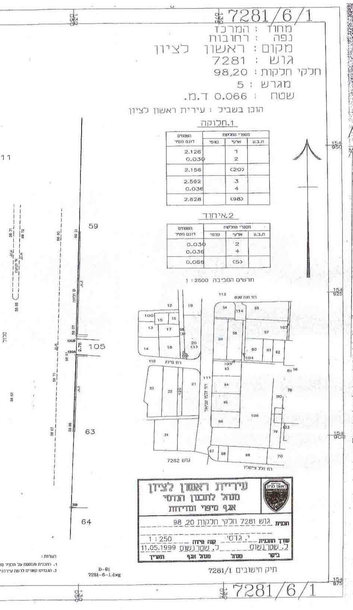

מרחב תכנון מקומי ראשון לציון
מחוז המרכז
מספר הכנס מחוז המרכז
חוק התכנון והבניה, תש"כ-1965
הוגש מדיניות לבניה ראשון-לציון
מספר תכנית מקומית
מספר תכנית מפורטת
מספר תכנית מיוחדת
מספר תכנית מתאר
מספר תכנית מתאר מקומית
מספר תכנית מתאר מחוזית
מספר תכנית מתאר ארצית
מספר תכנית מתאר מיוחדת
מספר תכנית מתאר מיוחדת
מספר תכנית מתאר מיוחדת