

ג.ג.מ. 2/2030 מח/מק

מרחב תכנון מקומי-המרכז תכנית מס. מח/2030

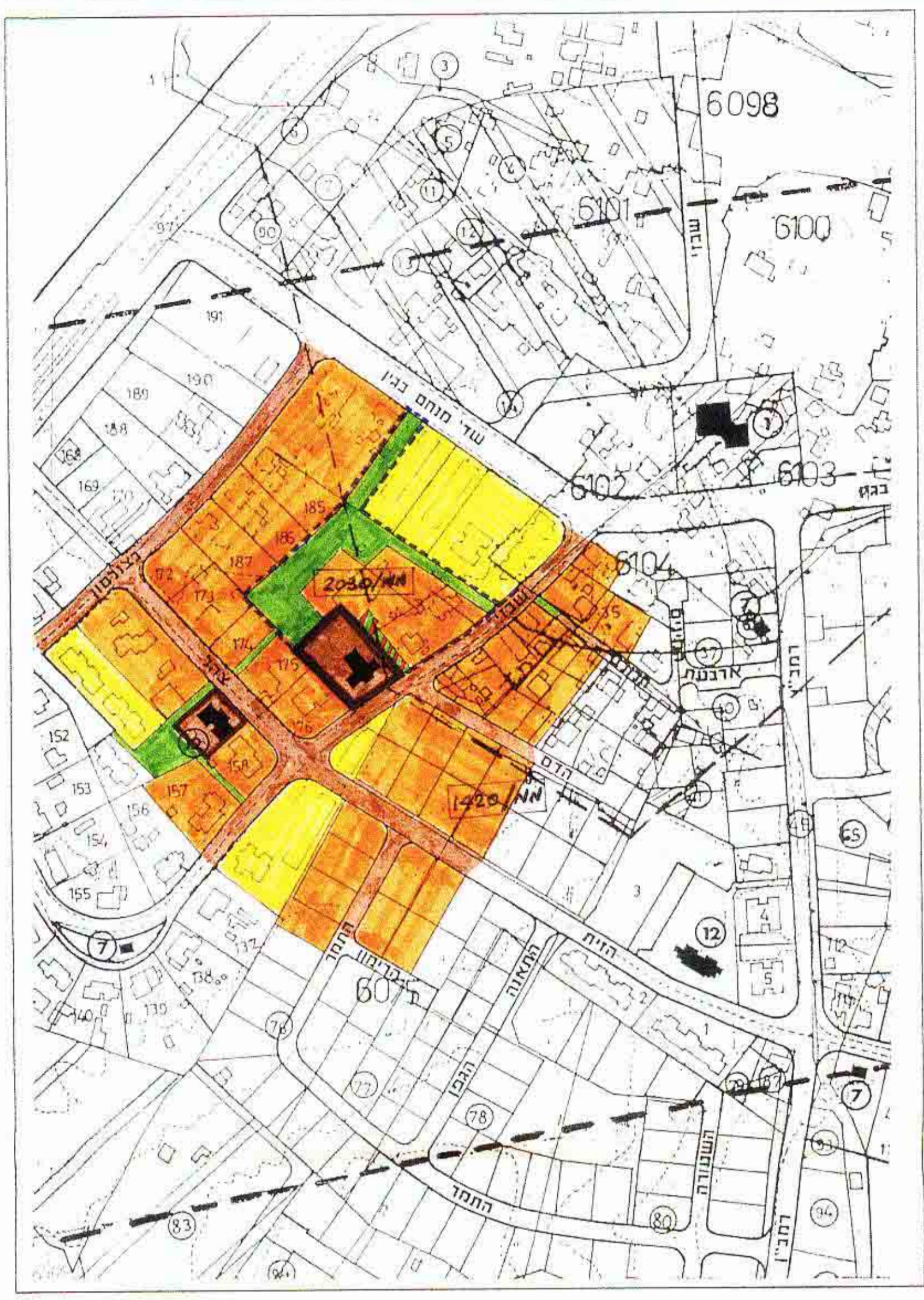
שינוי לתכניות מס. מח/מק/2030/1 ומח/2030

מספר ב'

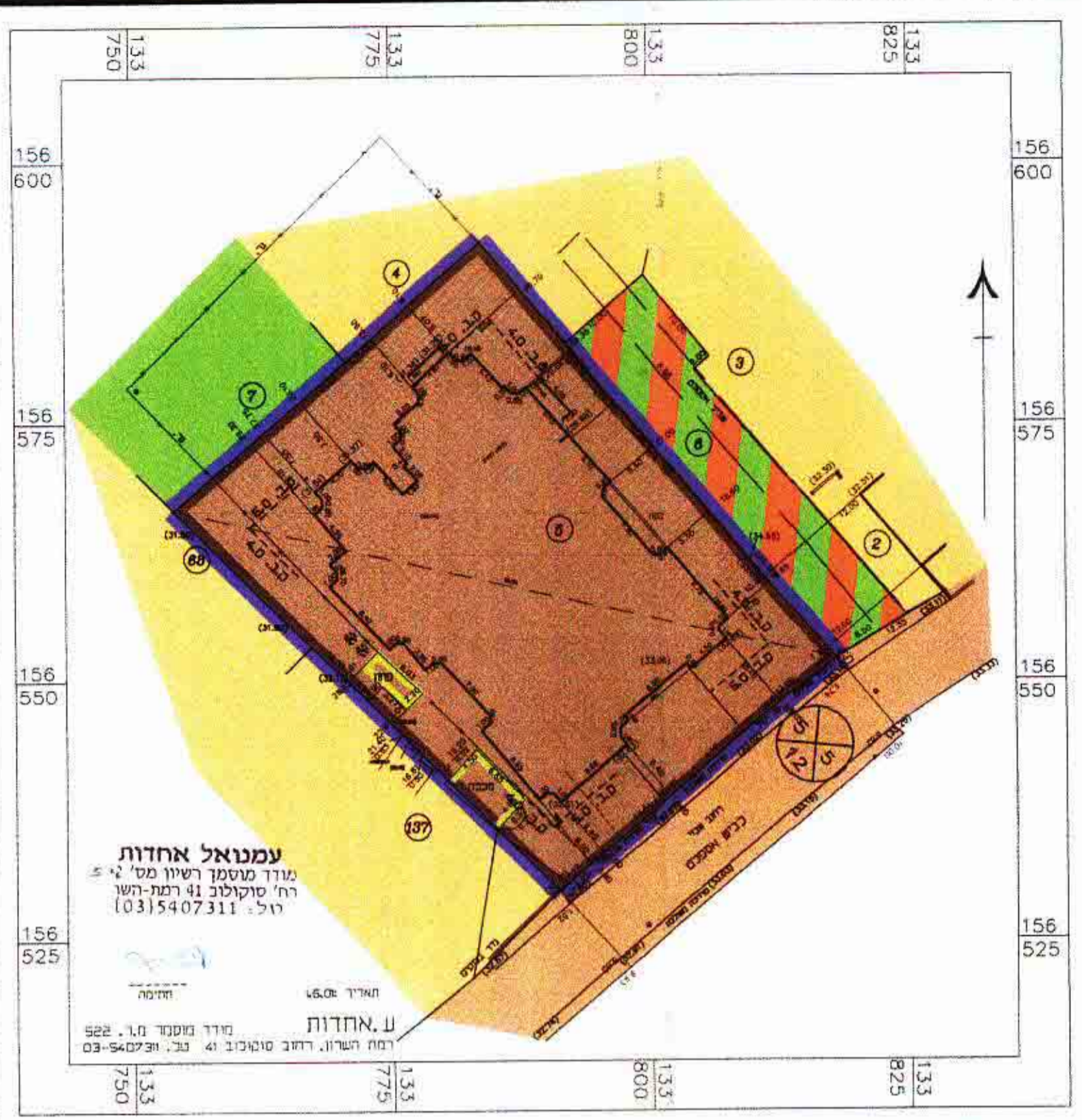
מחוז :	מחוז
נפה :	נפה
מועצה מקומית :	בית דגן
גוש :	6075
חלקה :	155 (חלק)
מגרש :	5 (לפי מח/2030)
שטח התכנית :	1.940 דונם
בעל הקרקע :	מנהל מקרקעי ישראל
היוזם :	ליציק השקעות בע"מ
עורך התכנית :	אבי שפיר - אדריכל ומתכנן ערים בע"מ רח' הכבאים 4 רמת-גן 52255 טל. 03-6777152
קנה מדה :	1 : 500
תאריך :	דצמבר 1999 פברואר 2000 ספטמבר 2000 יוני 2001

- | | | |
|-----|---------------|----------------|
| 155 | מס. חקקה דשמה | גבול התכנית |
| 5 | מס. מגרש | אזור מגורים א' |
| ⊗ | מספר הדרך | אזור מגורים ג' |
| ⊗ | קו בוץ | שטח כבוי צבוע |
| ⊗ | רוחב דרך | שטח צבועי פתוח |
| ⊗ | מבנה להריסה | דרך קיימת |
| ⊗ | גבול ת.ב.ע. | דרך משוכבת |

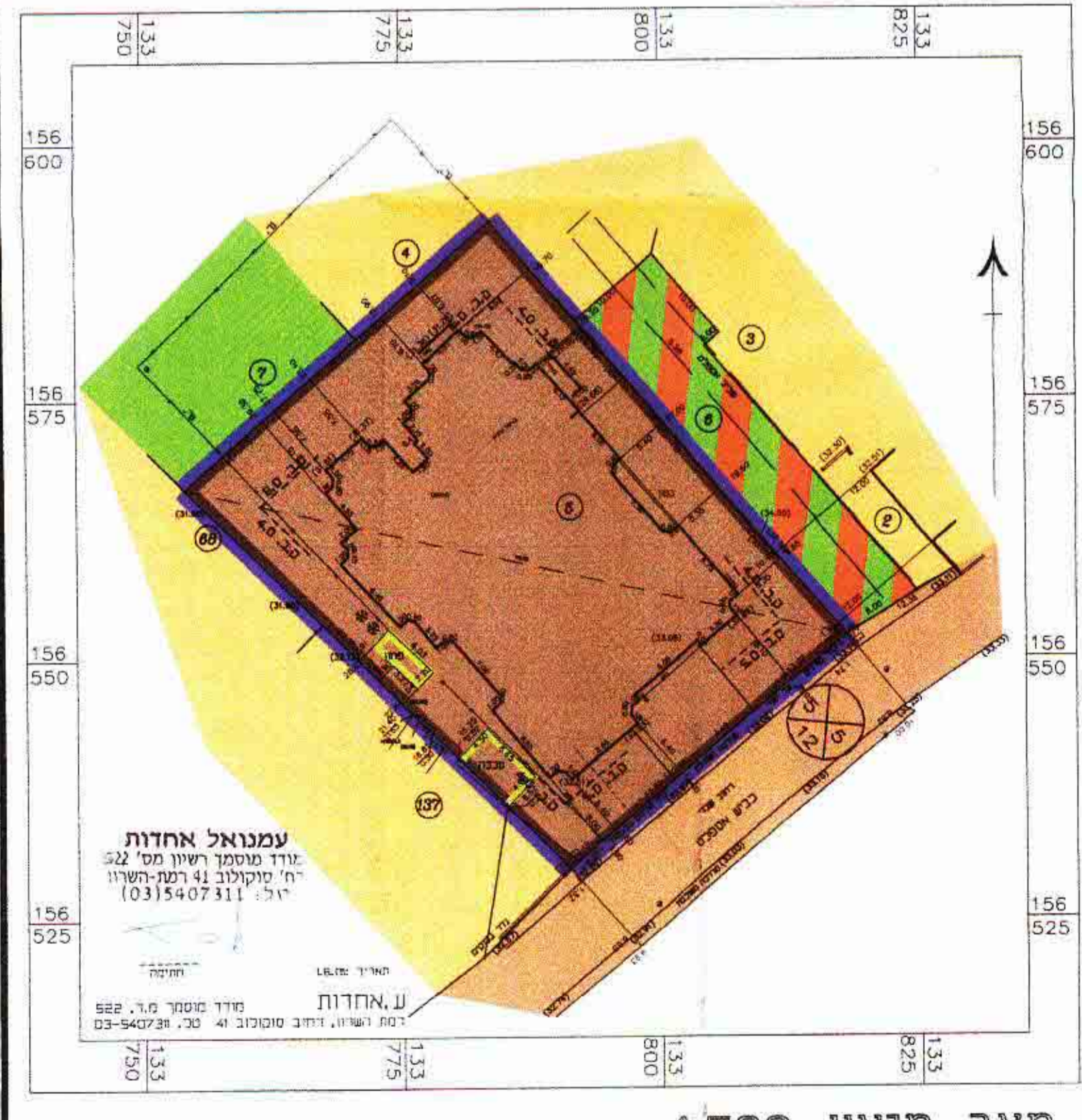
זוהר הת...
הועדה...
תכנית מס. 2/2030
לחקקה שינוי מס. 200007
מוע. 26.07.2000



תרשים סביבה 1:1250



מצב קיים 1:500



מצב מוצע 1:500

עמנואל אחדות
מזרח מוסמך רישון מ"מ
רח' סוקולוב 41 רמת-השרון
טל. 03-5407311

עמנואל אחדות
מזרח מוסמך רישון מ"מ
רח' סוקולוב 41 רמת-השרון
טל. 03-5407311

ליציק השקעות בע"מ
ה.מ. 51-59477-5

חתימת בעל הקרקע :
חתימת היוזם :
חתימת עורך התכנית :
אדריכל ומתכנן ערים בע"מ