

ת.מ. 3/178/מק/בר/מס/3

מרחב תכנון מקומי שורקות
תכנית שינוי מתאר מס בר/מק/178/3
שינוי לתכנית מתאר מס בר/178/



מחוז	מרכז
נפה	רחובות
עיר	מישר
גוש	5317
חלקה	27
מגרש	139
שטח התכנית	0.5 דונם
חיום	ארז פארן
	עדיה פארן
	מושב מישר טל/ 08-594156
	מנהל מקרקעי ישראל
	כנרת צידון אדריכלית
	מושב משגב דב 6 76867
	08-8598853

חתימת בעל הקרקע / חתימת יזום ומגיש / חתימת המתכנן

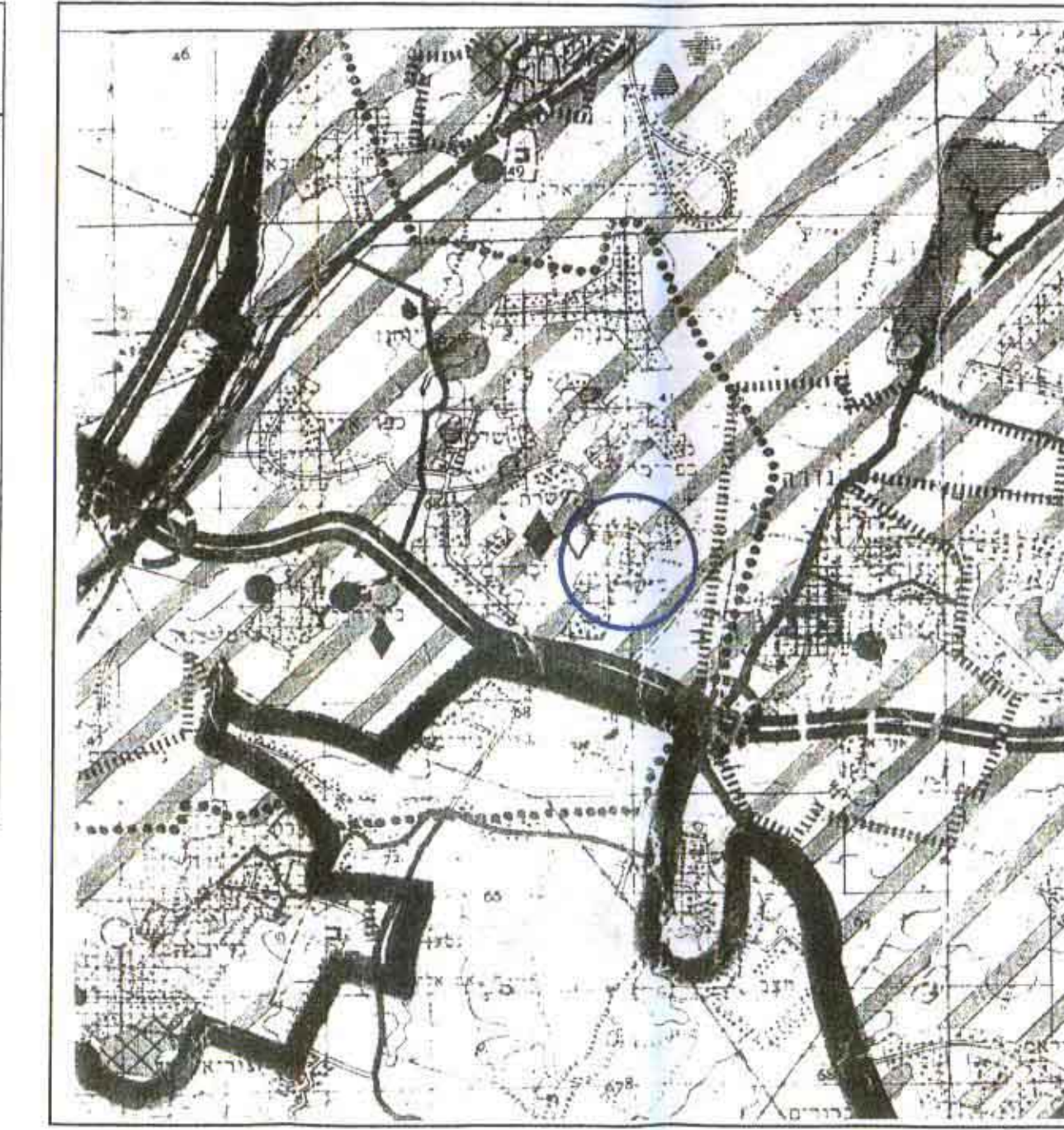
- מקרא:
- גבול התכנית
- אזור מגורים
- שצ"פ
- שביד הודכי רגל
- דרך קימת
- קו בנין מוצע
- קו בנין בתוקף
- בנין קיים

מועצה אזורית גדרות מישר

מפה מצבית
תוכנית עדות

גוש : 5317
חלקה : 27 (ארעית)
מגרש : 139 (דפי ת.מ.)
שטח : 0.500 ד.מ.
הוכן עבור : משפחת צוקרמן

תרשים הסביבה קני"מ 5000 : 1



תרשים הסביבה קני"מ 1250 : 1



1. המטרה שלשמה נערכה המפה: עדות.
2. שיטת ביצוע העבודה הפלנימטרית: דיסטומט+משחה.
3. שיטת ביצוע העבודה האדטימטרית: דיסטומט+איזון.
4. הפלנימטריה מבוססת על נקודות: רשת ארצית.
5. האדטימטריה מבוססת על נקודות: רשת ממשלתית.
6. התוכנית מבוססת על תוכנית חקוקה של מודד מוסמך אביגדור מזור קה/226/92.

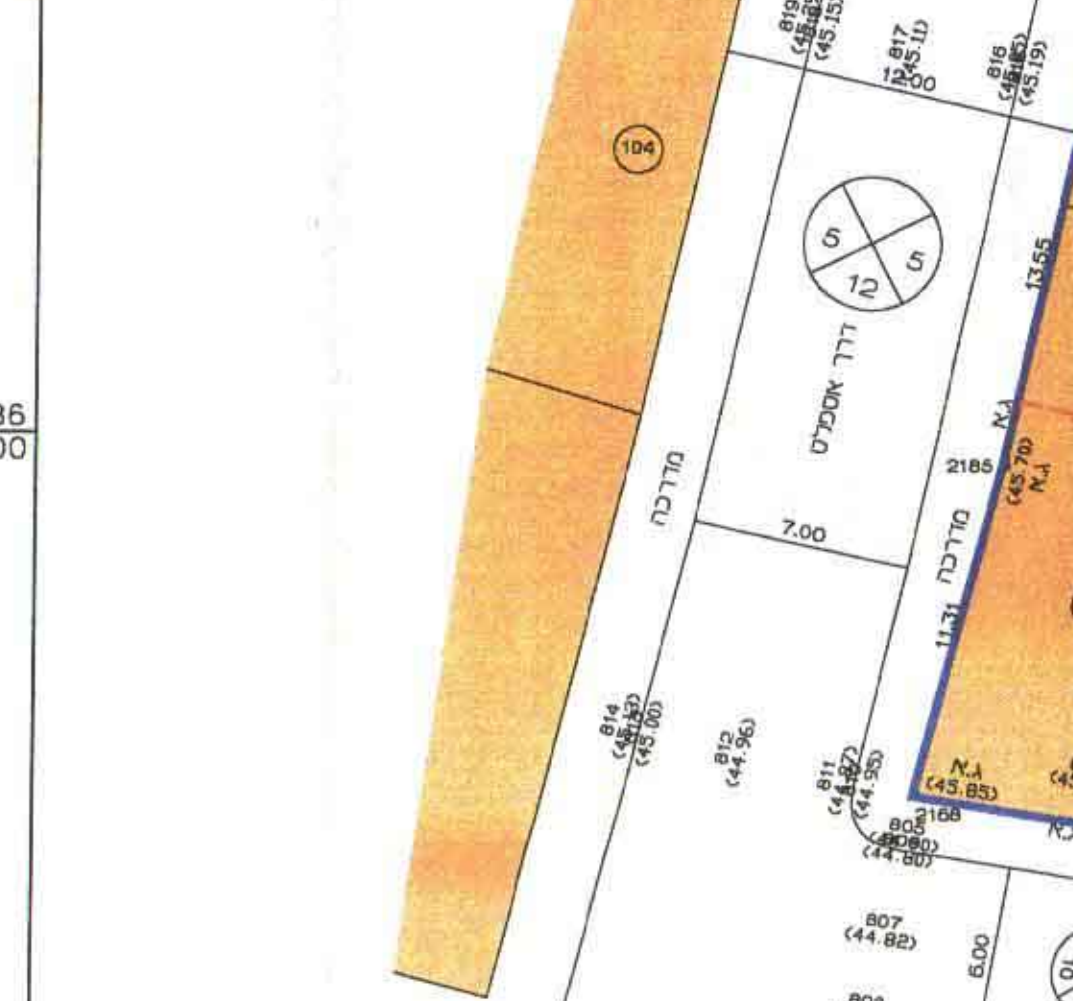
מצב קיים

מס' סידורי 1997/99

מפה מצבית
תוכנית עדות

גוש : 5317
חלקה : 27 (ארעית)
מגרש : 139 (דפי ת.מ.)
שטח : 0.500 ד.מ.
הוכן עבור : משפחת צוקרמן

תרשים הסביבה קני"מ 1250 : 1



1. המטרה שלשמה נערכה המפה: עדות.
2. שיטת ביצוע העבודה הפלנימטרית: דיסטומט+משחה.
3. שיטת ביצוע העבודה האדטימטרית: דיסטומט+איזון.
4. הפלנימטריה מבוססת על נקודות: רשת ארצית.
5. האדטימטריה מבוססת על נקודות: רשת ממשלתית.
6. התוכנית מבוססת על תוכנית חקוקה של מודד מוסמך אביגדור מזור קה/226/92.

מועצה אזורית גדרות מישר

מפה מצבית
תוכנית עדות

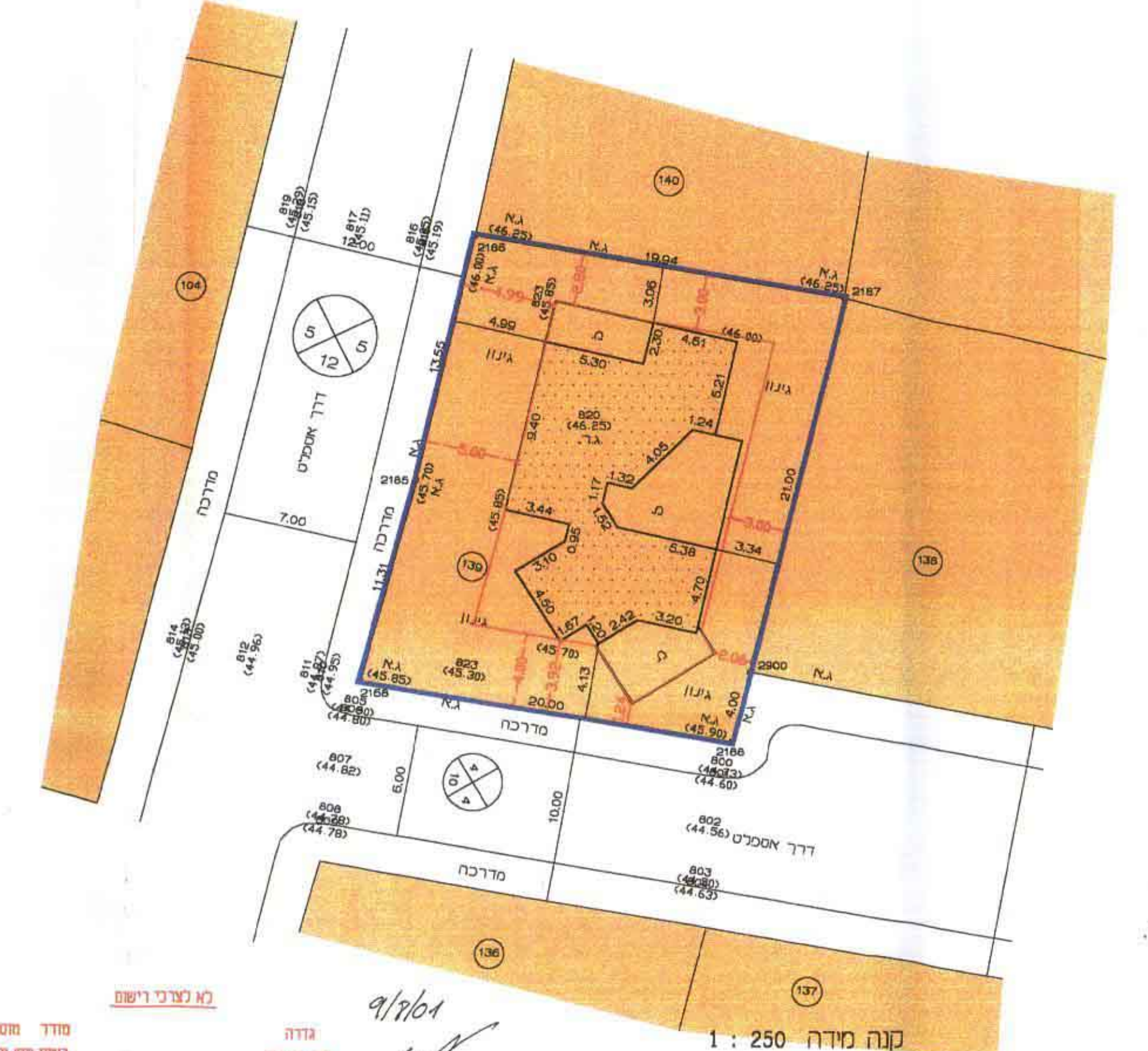
גוש : 5317
חלקה : 27 (ארעית)
מגרש : 139 (דפי ת.מ.)
שטח : 0.500 ד.מ.
הוכן עבור : משפחת צוקרמן

מצב מוצע

מס' סידורי 1997/99

מפה מצבית
תוכנית עדות

גוש : 5317
חלקה : 27 (ארעית)
מגרש : 139 (דפי ת.מ.)
שטח : 0.500 ד.מ.
הוכן עבור : משפחת צוקרמן



1. המטרה שלשמה נערכה המפה: עדות.
2. שיטת ביצוע העבודה הפלנימטרית: דיסטומט+משחה.
3. שיטת ביצוע העבודה האדטימטרית: דיסטומט+איזון.
4. הפלנימטריה מבוססת על נקודות: רשת ארצית.
5. האדטימטריה מבוססת על נקודות: רשת ממשלתית.
6. התוכנית מבוססת על תוכנית חקוקה של מודד מוסמך אביגדור מזור קה/226/92.

מודד מוסמך רועי וסרי
תאריך 31/12/99
מסמך תכנון: 226/92/קה