

מרחב תכנון מקומי חוף השרון
תכנית מס. חש/מק/118/2
שיויו לתכנית מתאר חש/182

מחוז:	המרכז
נפה:	השרון
מקום:	מושב בני-ציון
מועצה מקומית:	חוף השרון
גוש וחלקות:	גוש 8043 חלקה 40 מגרש 15
בעל הקרקע:	מנהל מקרקעי ישראל
יזום התכנית:	סגלית ועדי שרגיל ת.ד. 250 בני ציון 09.744.06.89
מתכנן התכנית:	ארכ. שרה גמל ויזל 9 ת"א 64241 03.524.55.06
שטח התכנית:	0.500 דונם
תאריך:	3.6.2001

חתימות:
חתימת היזום ומגיש התכנית:
נאודע-ניחול ומידע מקרקעי ונכסים בע"מ
אימות אישור
אשרה לתוקף צויו ועדה
סמ' חתימה

חתימת בעל הקרקע:
11/2001
מנהל מקרקעי ישראל

חתימת המתכנן:
שרה גמל, ארכיטקטית
מס' רישיון 41334

חתימת ועדה מקומית:

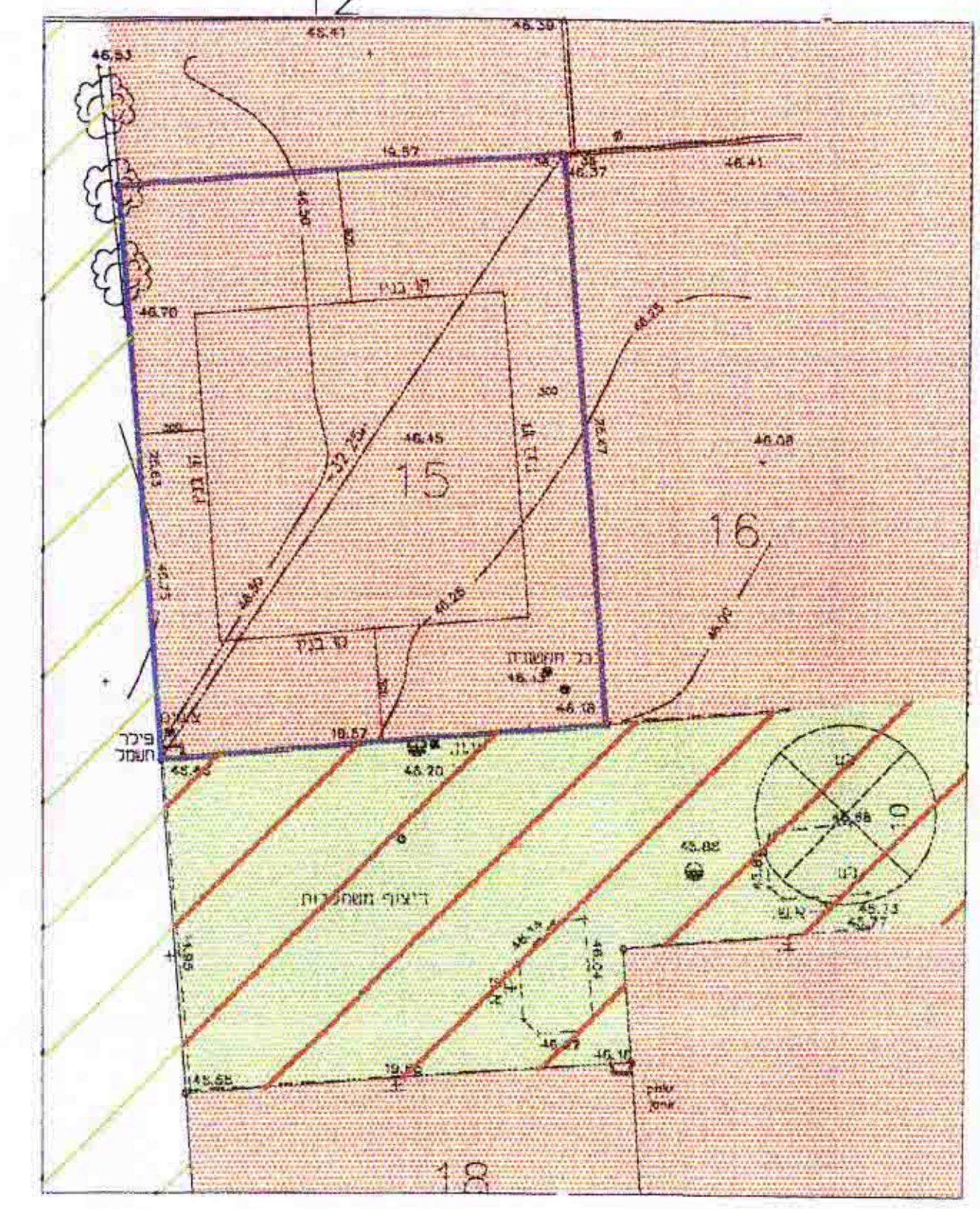
מקרא:

- גבול תכנית
- אזור מגורים א'
- שטח ציבורי פתוח
- דרך משולבת
- דרכים וחניות
- שטח חקלאי
- קו בנין
- תכנית מוצעת
- מספר דרך
- קו בנין מוביל
- חשב דרך

3
ועדה המקומית לתכנון ובינוי
חוף השרון
19.11.2001
התקבל

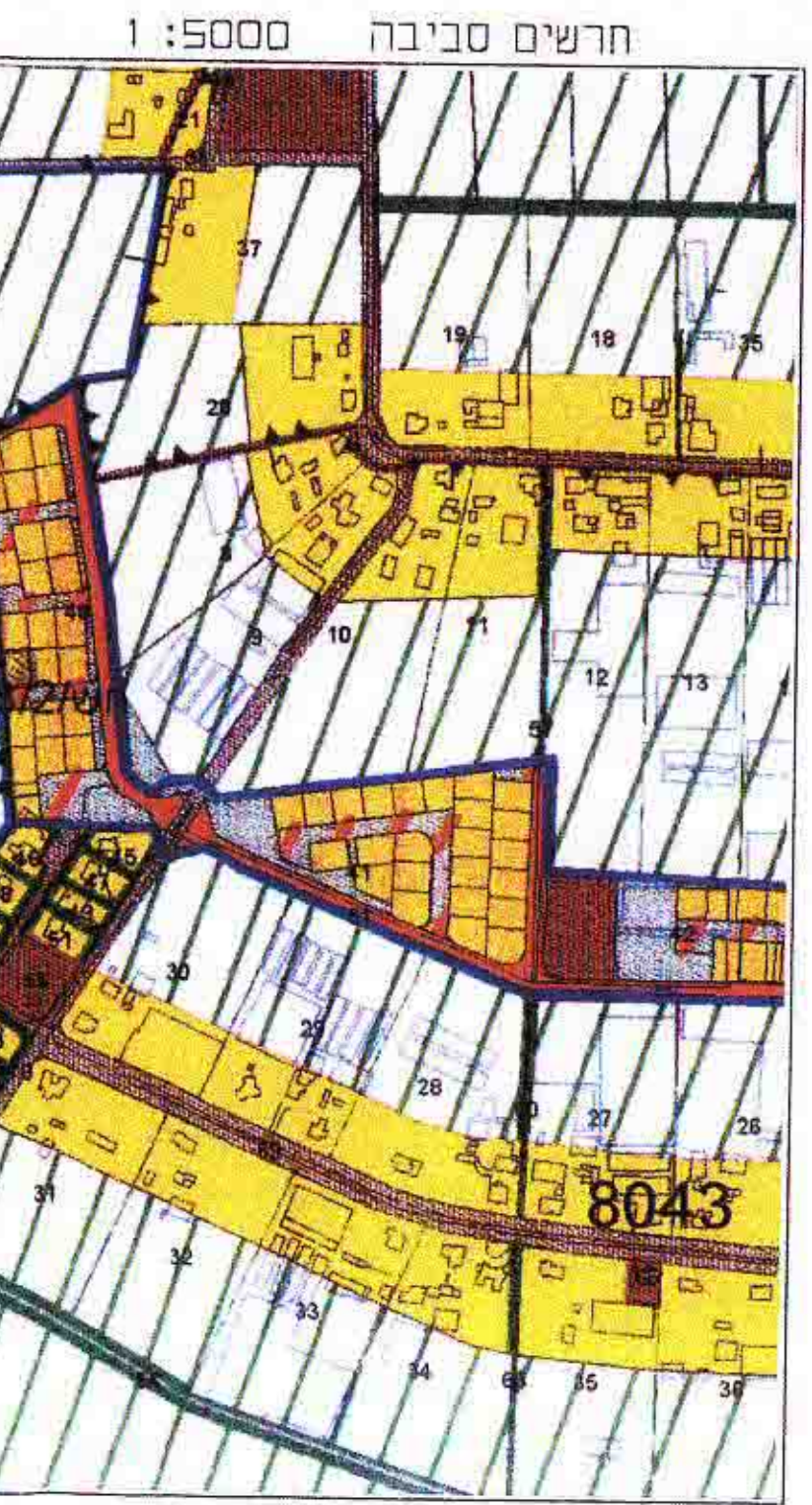
המקום : בני ציון
מחוז : מרכז
נפה : שרון
גוש : 8043
חלקה : 40
מגרש : 15
השטח : 0.500 (ד.מ.)
הוכן עבור : שרגיל ועדי וסיגלית

מפה טופוגרפית מצבית 1 : 250 - מצב קיים



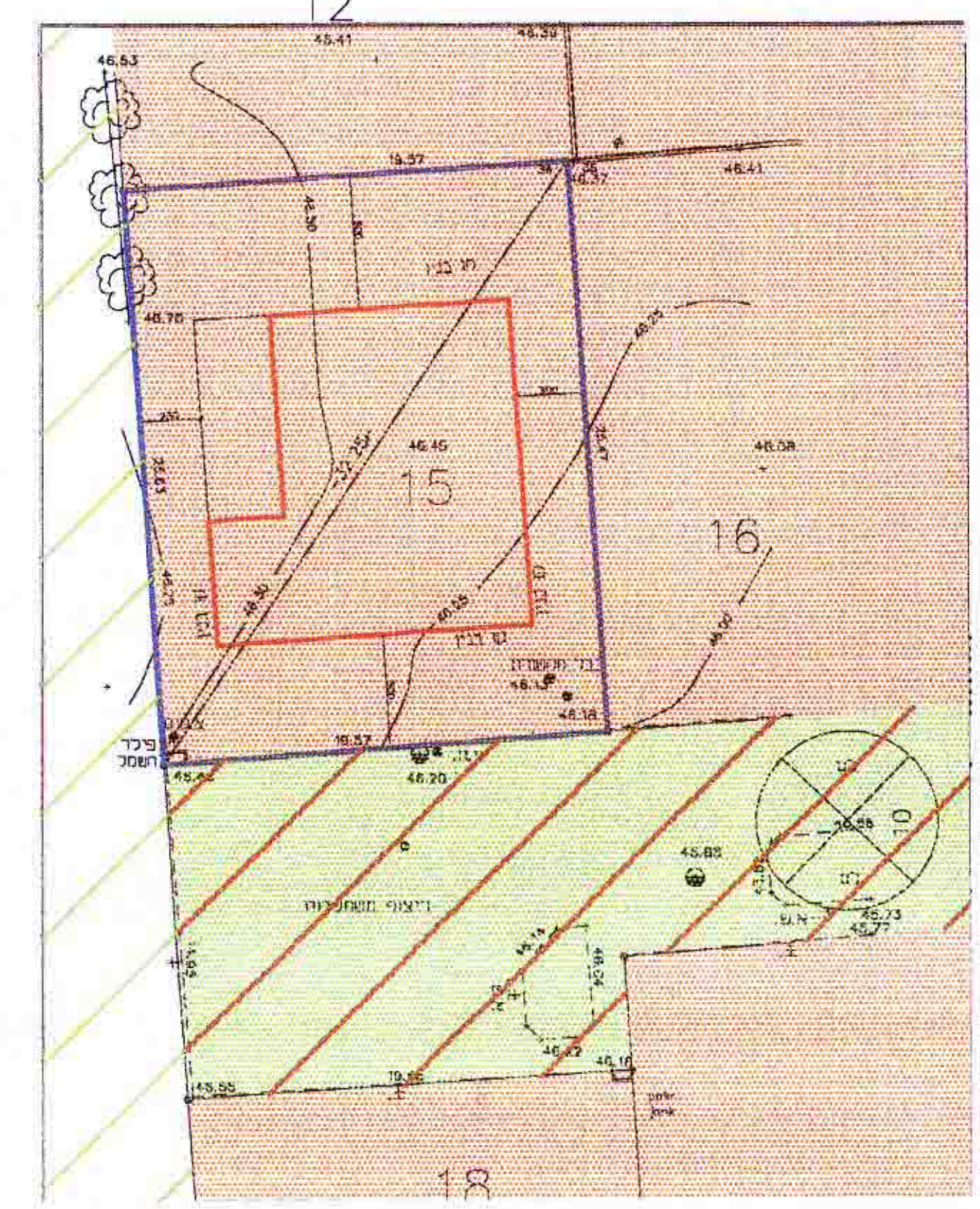
נסדד ע"י
אריה פנר
מנדט אורזי א-24800
מודר מסמך 1 5
רדי ברסא 6 נגזיה 43476
טל' 09-534675 09-534672

מפה מס. 11815 תאריך: 24.05.2000



המקום : בני ציון
מחוז : מרכז
נפה : שרון
גוש : 8043
חלקה : 40
מגרש : 15
השטח : 0.500 (ד.מ.)
הוכן עבור : שרגיל ועדי וסיגלית

מפה טופוגרפית מצבית 1 : 250 - מצב מוצע



נסדד ע"י
אריה פנר
מנדט אורזי א-24800
מודר מסמך 1 5
רדי ברסא 6 נגזיה 43476
טל' 09-534675 09-534672

מפה מס. 11815 תאריך: 24.05.2000

חרשים סביבה 1 : 5000

