

מרחב תכנון מקומי רמלה
 ת.מ.ת. 2/א/17/מ/מק/מס'לה/מפורטת 2/17/1000/א' שינוי לתכנית מפורטת לה/במ/17/1000/א'

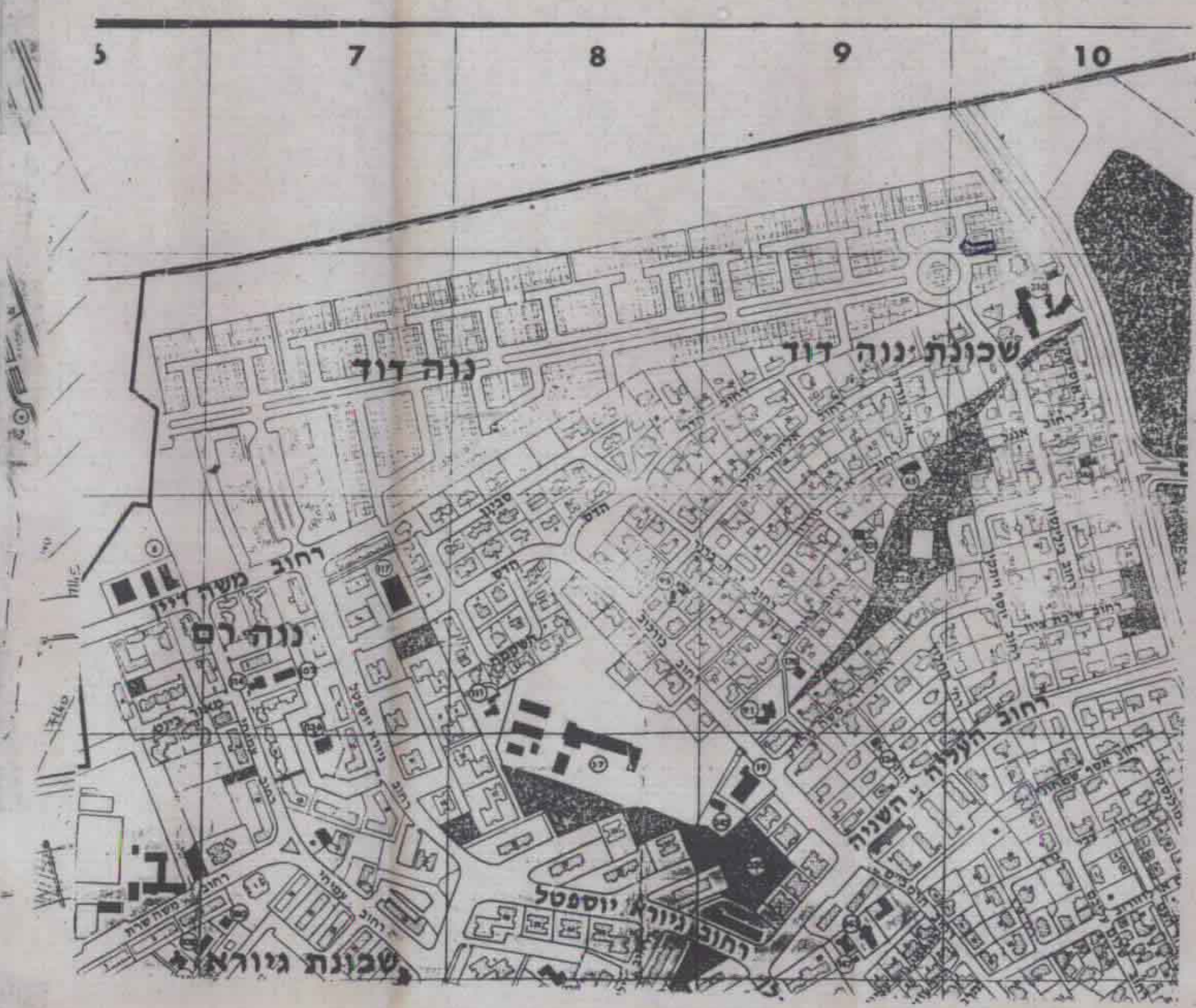
תכנית מפורטת מס'לה/מק/מ/17/א' 2/ שינוי לתכנית מפורטת לה/במ/17/1000/א'

- גפה : רמלה
 מחוז : המרכז
 מקום : רמלה
 בעל הקרקע : מ.מ.י.
 גוש : 4349
 מגרש : 96 ב'
 חלקה : 7 (חלק מחלקה)
 שטח המגרש : 324 מ"ר
 המתכנן : דוד אוריאל, רח' ויצמן 23/4 רמלה
 היוזם : פרדס הזעיר (סיונוב ארקאדי)
 יחידת דיור : אחת

- מקרא
 גבול התכנית :
 אזור מגורים א' :
 דרך קיימת :

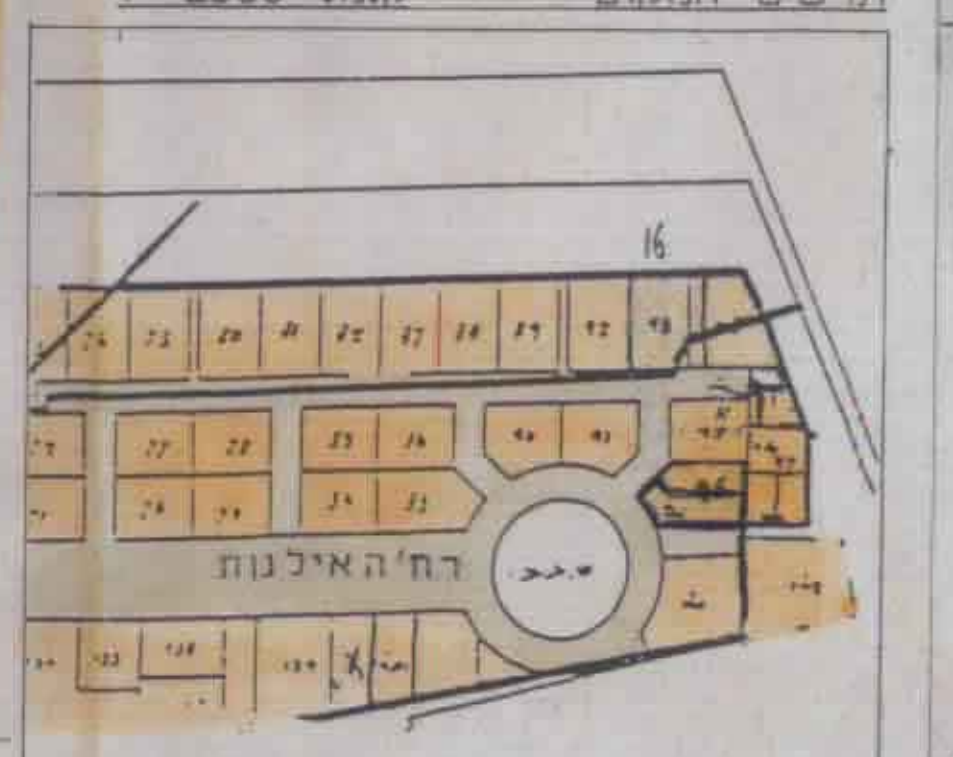
חתימת המתכנן :
 חתימת היוזם :
 חתימת בעל הקרקע :

התחלת תכנון לתכנית רמלה
 אשכול תכנית מס' לה/מק/מ/17/א' 2
 הועדה המקומית הרחבה לאשר את התכנית
 בשיעור מס' 39.00

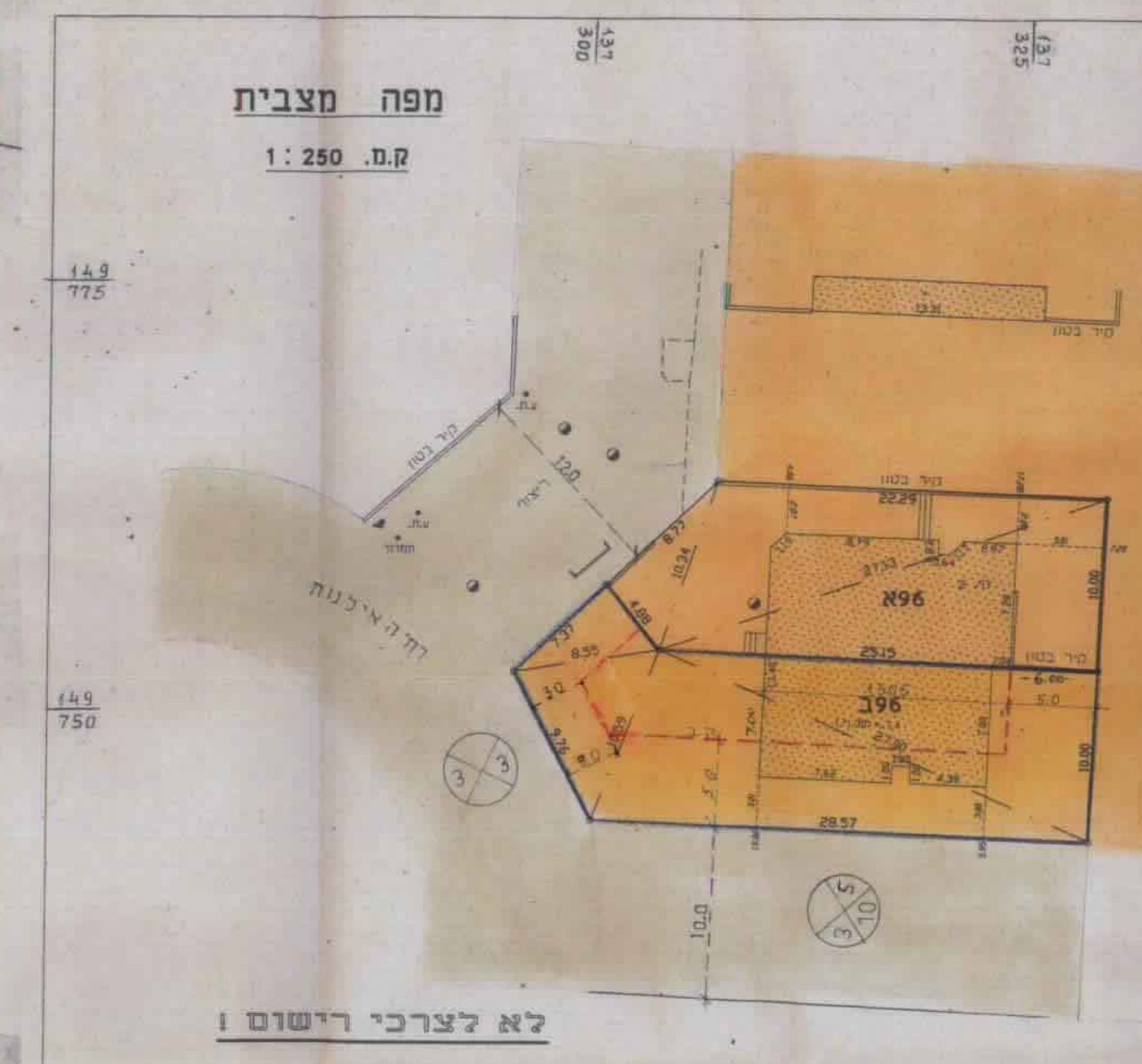


תרשים הסביבה 1:250

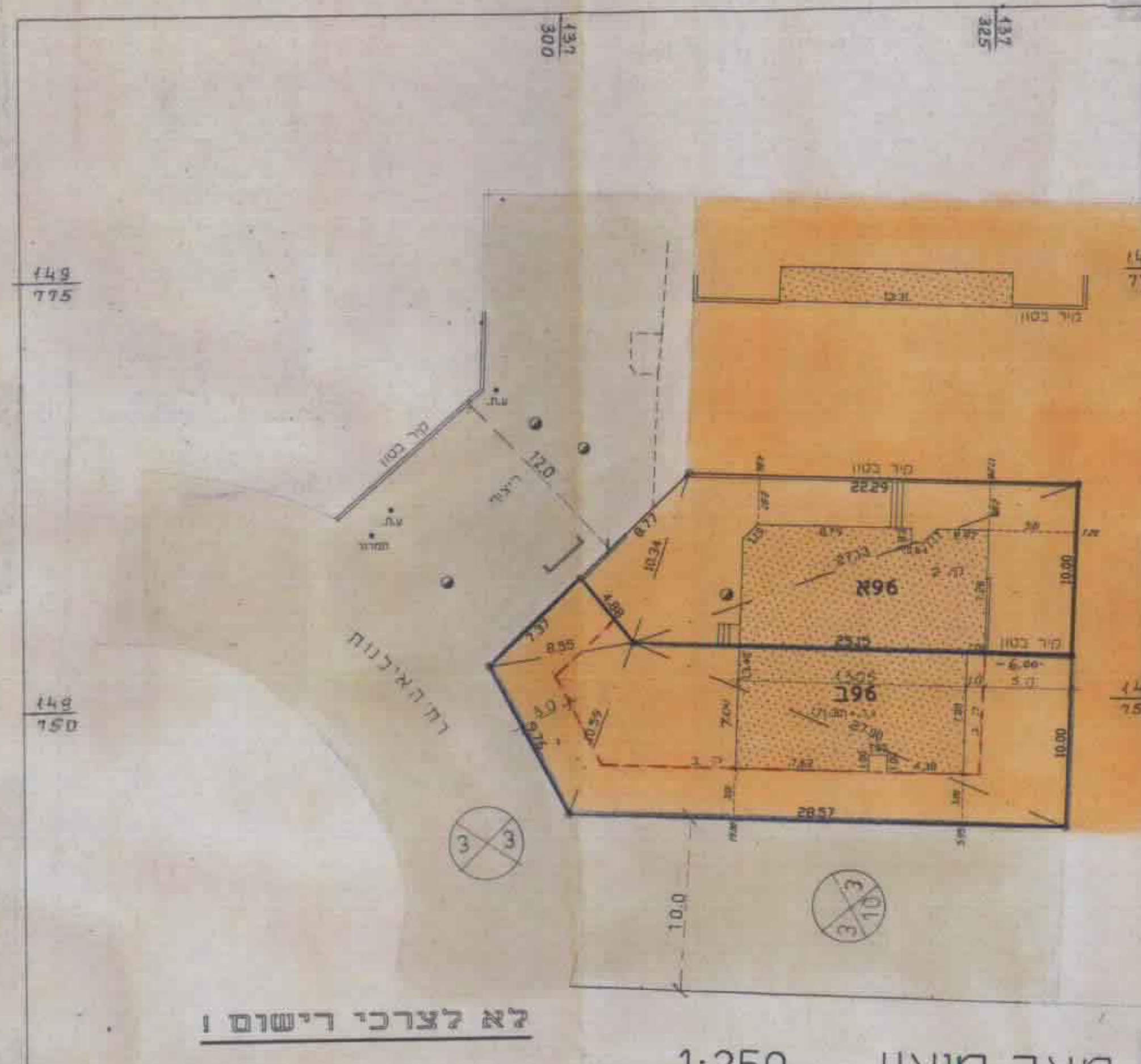
רמלה
 גוש : 4349
 מגרש : 96
 שטח א : 0.258 ד"ם
 שטח ב : 0.324 ד"ם
 הוכן עבור : בעלים



מצב קיים 1:250



מצב מצבית 1:250



מצב מוצע 1:250

טבלת שטחים

עוד הקרקע	מצב קיים מ"ר	מצב מוצע מ"ר
מרתף	40.0	40.0
מגורים	180.0	180.0

תל-אביב ס.ת. מודד מוסמך תאריך 28.8.2000 רשיון מס' 317
 א. פגירסקי רח' רמז 33 050-330470