

משרד המבנים
מנהל תכנון ובנייה
05-06-2001
נתקבל
16.11.11

מרחב תכנון מקומי ראשון לציון
תכנית שינוי מתאר רצ\10\22\44
המהווה שינוי לתכנית מתאר רצ\10\22 בתוקף ותכנית מתאר רצ\10 בתוקף על כל תיקוניה.

ועדה מקומית לתכנון ובנייה ראשון לציון
מחוז: המרכז
נפה: רמלה
מקום: ראשון לציון
תחום התכנית: גוש 4243, חלקה 337 (חלק)

יוזמי התכנית: אבנר מילמן
רחי הדוכיפת 5, ראשון לציון. טל: 03-9464220
בעלי הקרקע: עיריית ראשון לציון
מחבר התכנית: אריה פאר - אדריכל
רחי יום הכיפורים 24, חולון. טל: 050-280788
שטח התכנית: 0.214 דונם
קניימו: 1:2500, 1:2500

מ ק ר א :

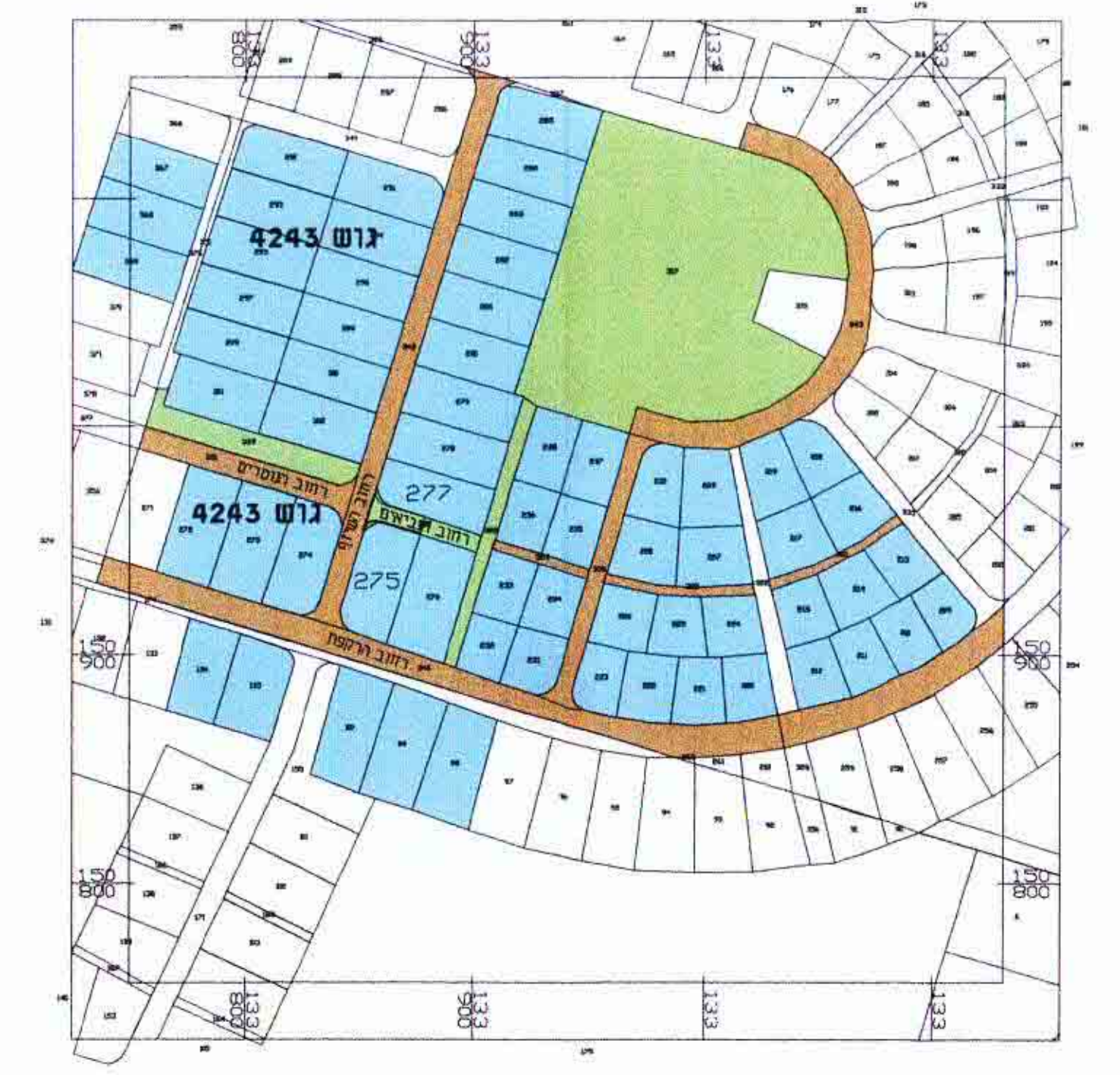
גבול התכנית
ש.צ.פ.
אזור מגורים ב
דרך קיימת
שצ'פ עם זכות מעבר לרכב

סמון בתכנית

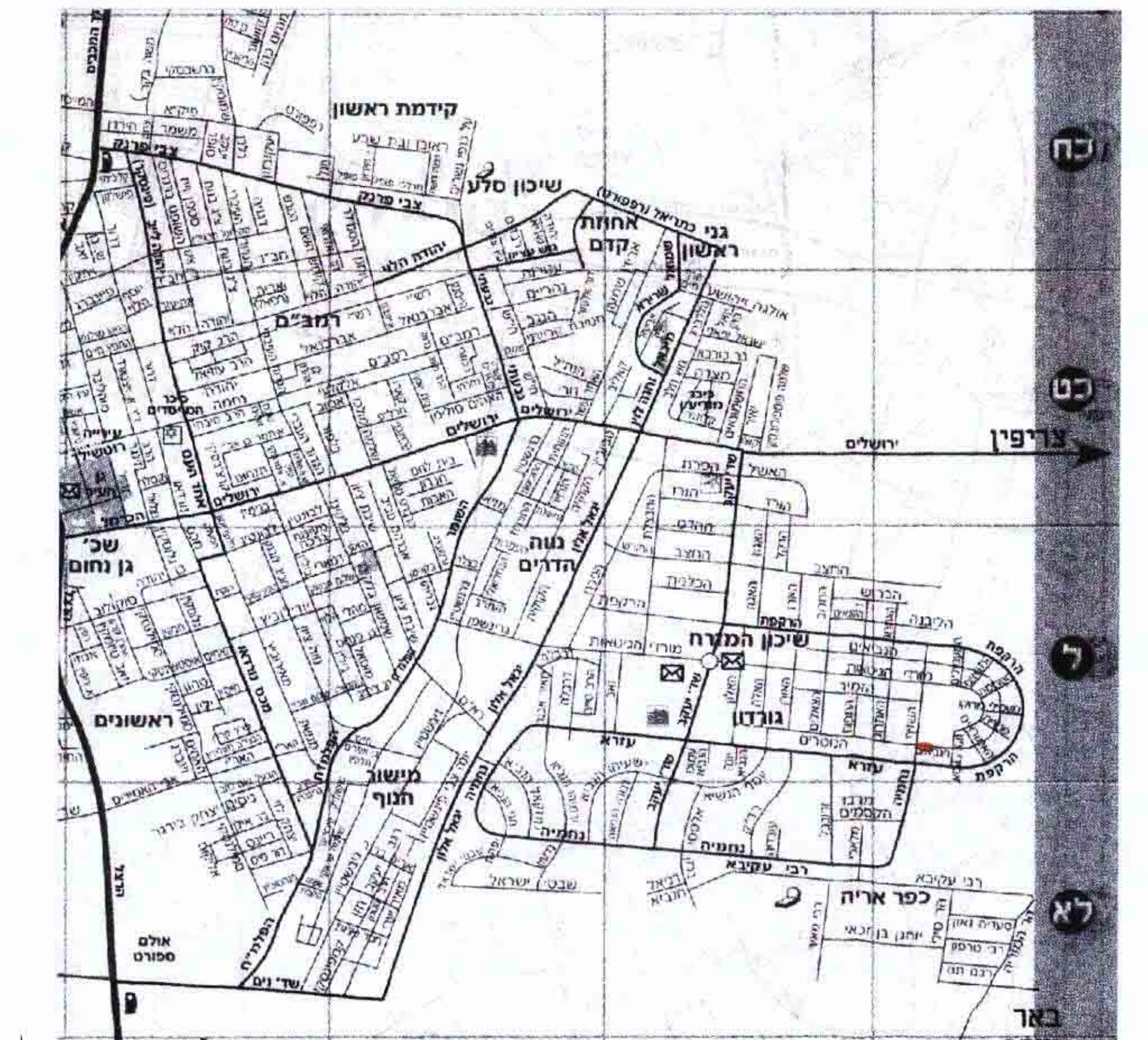
מס דרך
קו בנין
קו רחוב דרך

משרד המבנים
מנהל תכנון ובנייה
05-06-2001
נתקבל
16.11.11

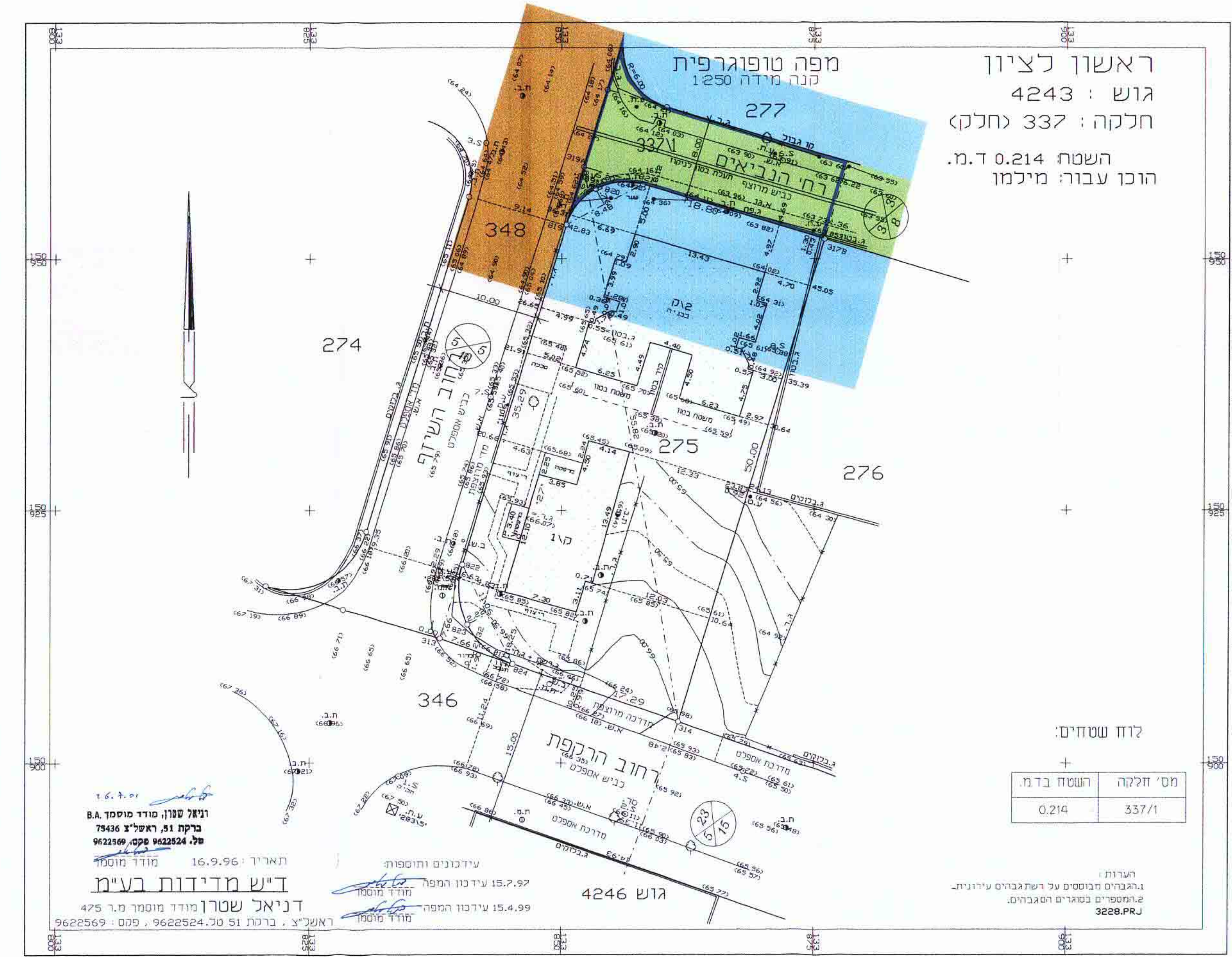
חתימת עורך התכנית
חתימת יוזם התכנית
חתימת ועדה מקומית
חתימת ועדה מחוזית



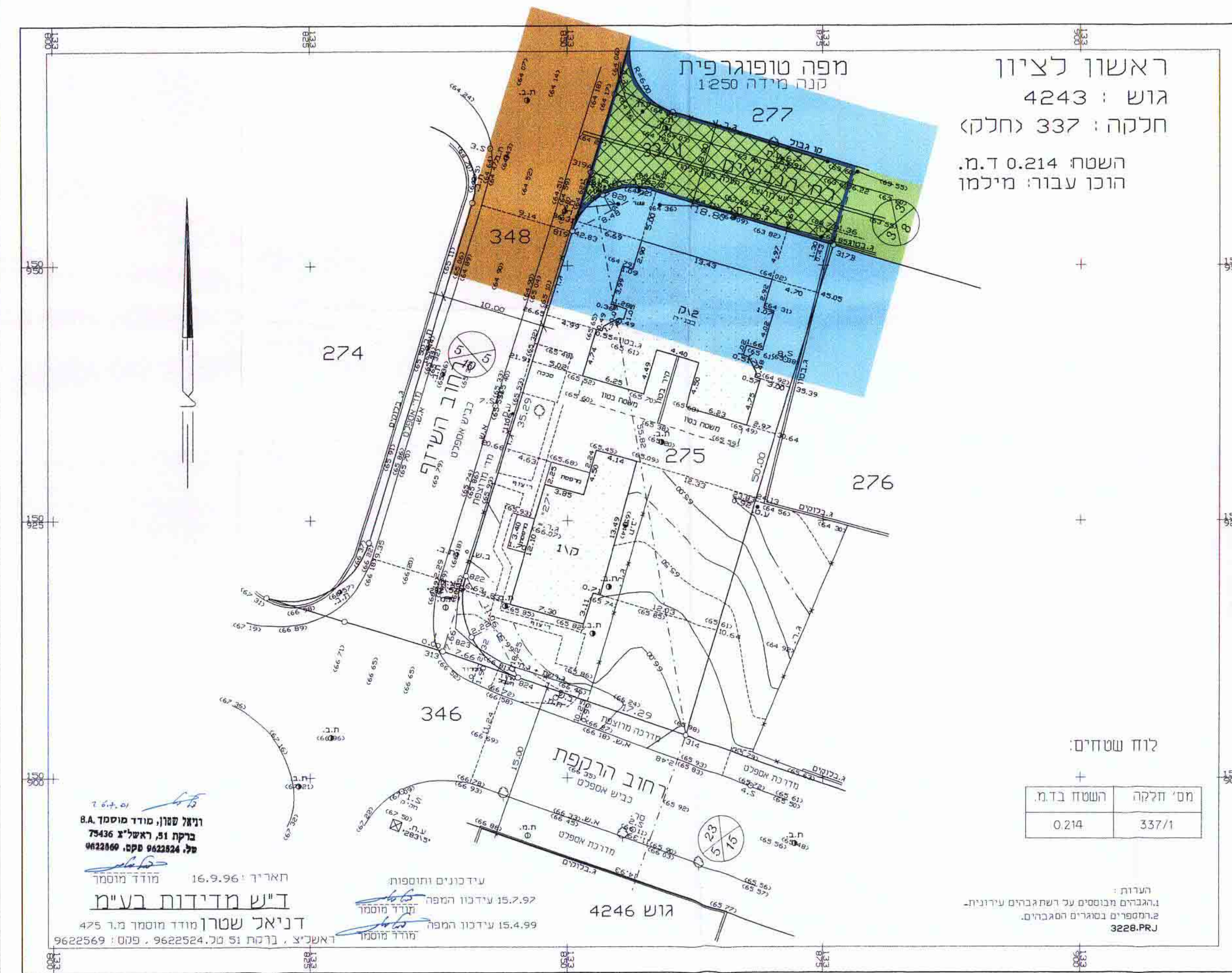
תרשים סביבה
1 : 2500



תרשים התמצאות



מצב קיים קנימ 1 : 250 לפי רצ\10\22



מצב מוצע קנימ 1 : 250

הערות:
הגדרתם ותכנונם של רשת הביובים עירונית-מחוזית.
הגדרתם ותכנונם של רשת הביובים המחוזית-מחוזית.
3228.PR.J

תאריך: 16.9.96
דניאל שטרן מודד מוסמך מ.ר. 475
9622569 פנס. 9622524.70