

401239

**עיריית רחובות**  
מינהל הנדסה  
27-08-2001  
**כתב קבלה**  
תכנון בין ערים

ועדה מקצועית רחובות  
אישור עניין מס' 101/01  
הוקמה במקומות החוקיים לשיעור 9.02.08  
ישותב מס' 3.0000000000000000  
101/01  
101/01

הועדה המקצועית לתכנון וביעה  
מרחב תכנון מקומי - רחובות  
הפניה פנימי לפתאור מס' רח/מק/4/8/450  
שטחי תחומית רח/מק/4/8/450

מרחב : מרחב  
עיר : רחובות  
גוש : 3703  
חלקה : 965  
שטח התכנית : 0.781

החכם : סגנרד יעקב וילי - רח שפמעני 17 רחובות  
פגל : 08-9463122  
ילין עמנואל וניפה - רח שפמעני 17 רחובות  
פגל : 08-9468985

בעלי הקרקע : סגנרד יעקב וילי - רח שפמעני 17 רחובות  
פגל : 08-9463122  
ילין עמנואל וניפה - רח שפמעני 17 רחובות  
פגל : 08-9468985

המתכנן רליה לפידות ארדיכלית ומתכנתת ערים  
רח' אופנהיימר 5 רחובות  
פגל : 08-9315451

- מקרא :
- ובול תכנית
  - מגורים ב'
  - מגורים ג'
  - השקעה לדרך
  - חך קיימת
  - שטח ציבורי פתוח
  - שטח מבנה צמוד

התיומת :  
בעלי הקרקע :  
החכם :  
המתכנן :

דליה לפידות  
ארדיכלית ומתכנתת ערים  
רחובות רח' אופנהיימר 5  
טל 08-9315451

מוקובין ואול - מורד טיסמ  
רח' יתודה הלוי 34, רחובות  
טל 08-9350649 9350648  
23.8.2001

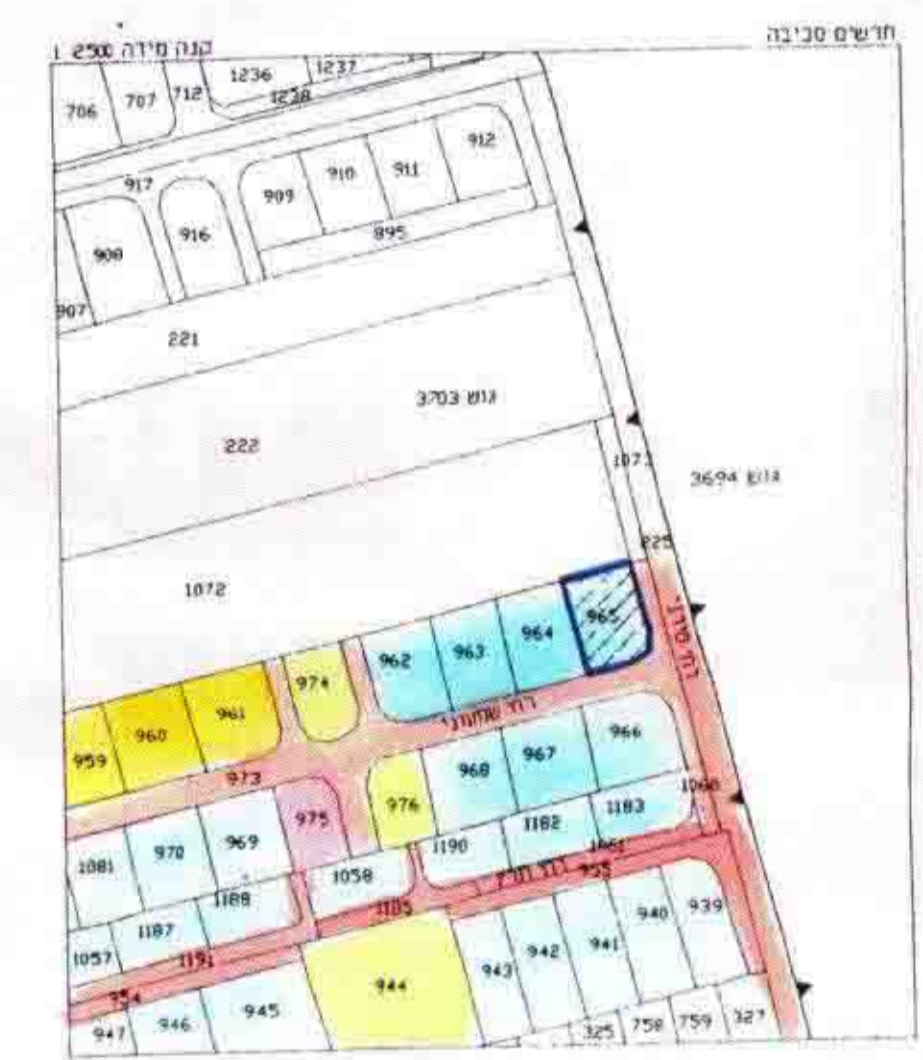
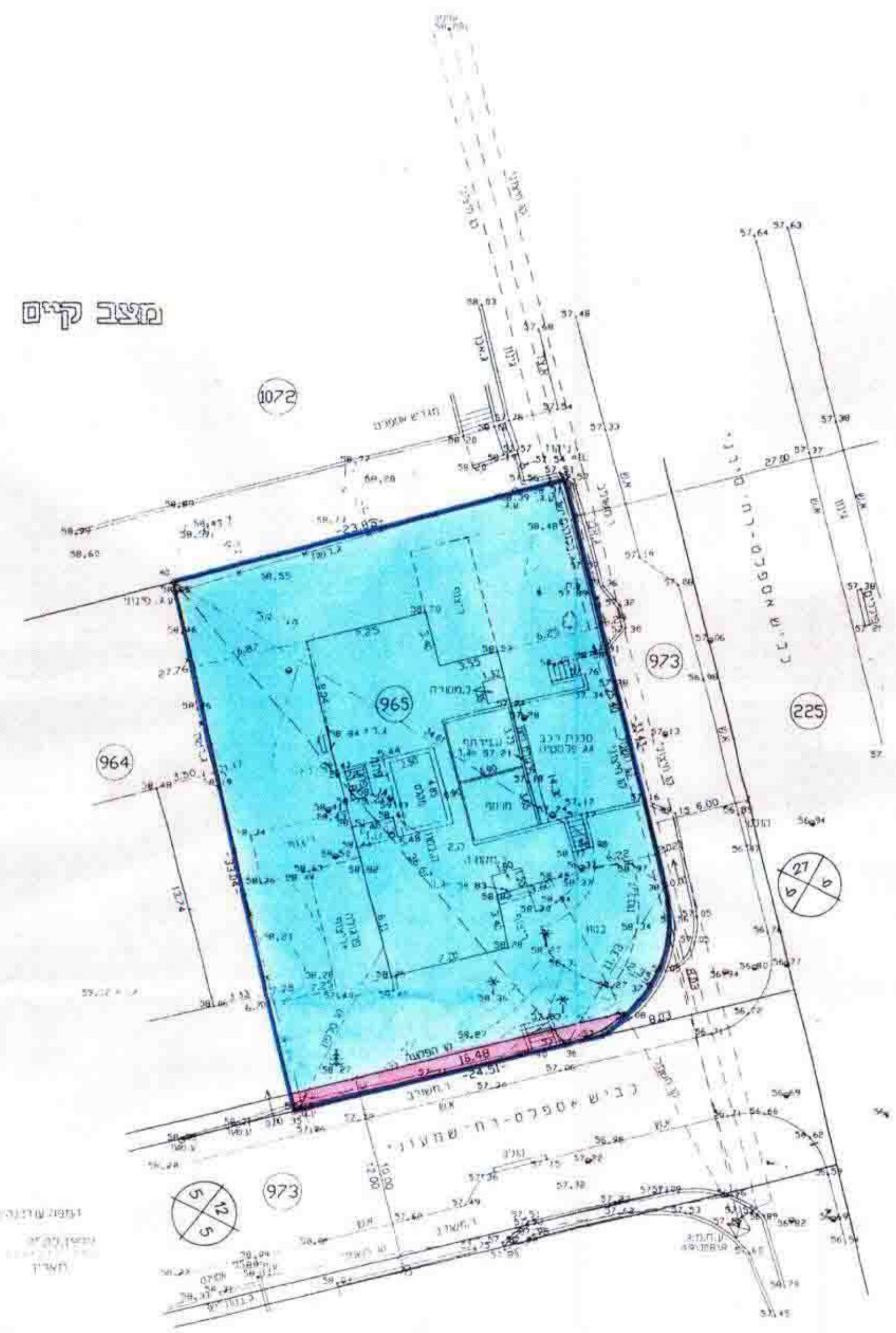
מפה טופוגרפית

מחוז : המרכז  
נפה : רחובות  
מקום : רחובות  
גוש : 3703  
חלקה : 965

הודו עבור : משפ' ילדי וסנדלר  
שטח : 0.781 ד'

105/99-8136

מצב קיים 1:250



תכנית סביבה 1:250

מצב קיים	מגורים ב'	מגורים ג'
671	20	781 מ"ר
מצב מוצע	מגורים ב'	מגורים ג'
761	20	781 מ"ר

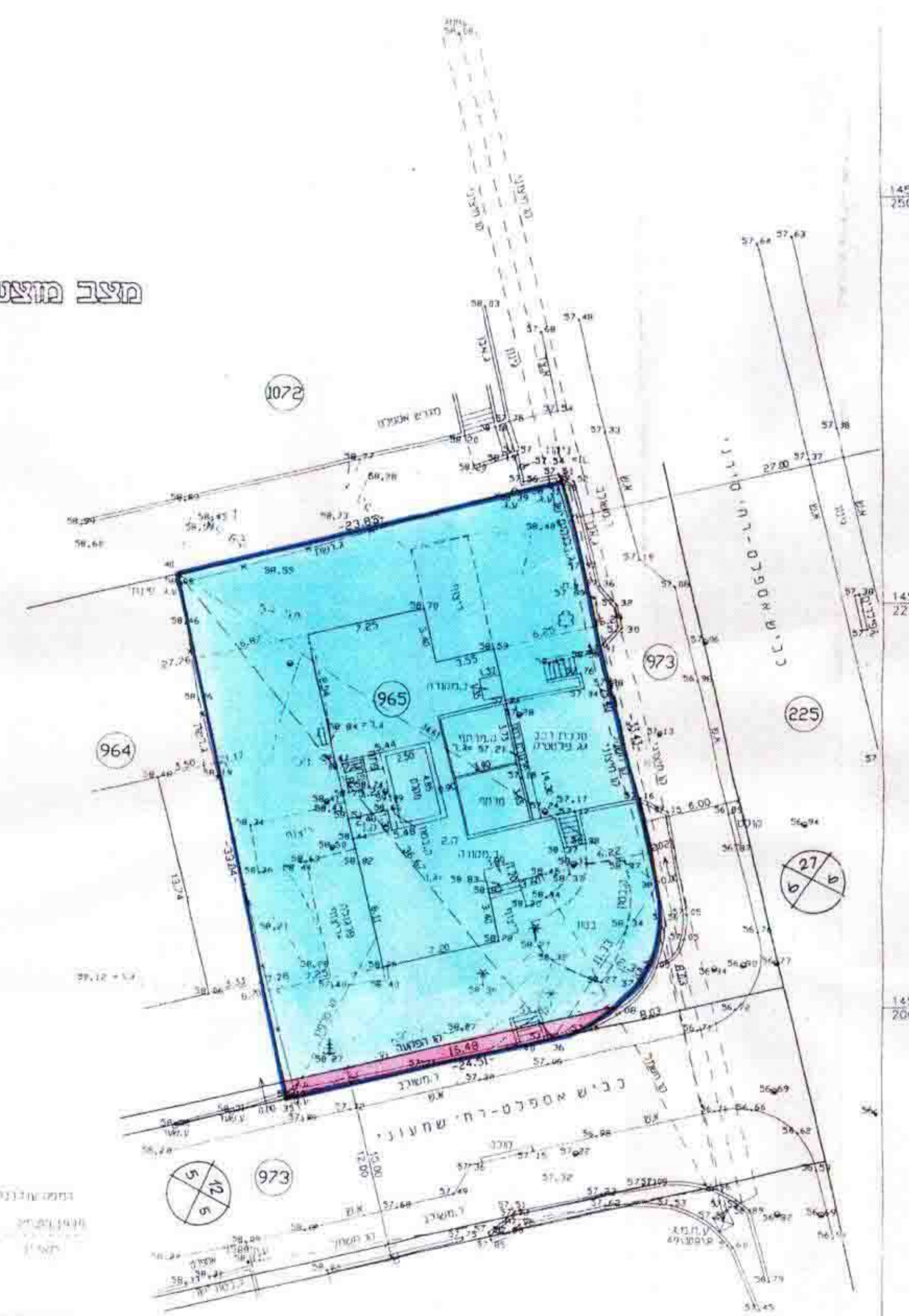
לא לצרכי רישום  
ראול מרקוביץ  
441 רח' יתודה הלוי 34, רחובות  
טל 08-9350649 9350648

מוקובין ואול - מורד טיסמ  
רח' יתודה הלוי 34, רחובות  
טל 08-9350649 9350648  
23.8.2001

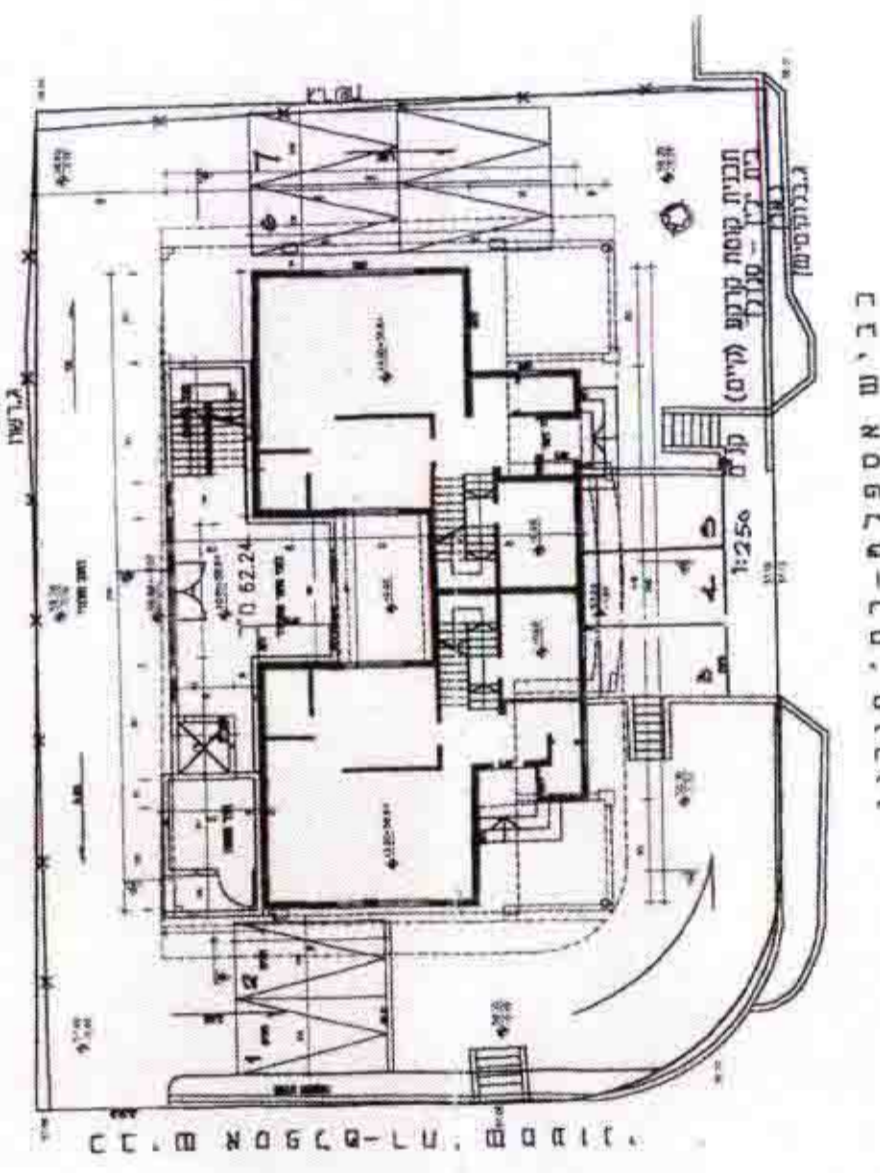
מפה טופוגרפית

105/99-8136

מצב מוצע 1:250



תכנית ביצוי 1:250



לא לצרכי רישום