

ג.מ. 40/9/1/רצ/מק/ס' 3928/13

1:500

מרחב תכנון מקומי ראשון לציון
תכנית שינוי מתאר מפורטת מס' רצ/מק/40/9/1
המהווה שינוי לתוכנית מפורטת רצ/9/1/1/א

מחוז : המרכז
נפה : רחובות
עיר : ראשון לציון
גוש : 3928
חלקה : 73
שטח התכנית : 936 מ"ר
גבול התכנית : כמסומן בתרשים בקו כחול
בעל הקרקע : וכדימיר אידין

יזום התכנית : כרמלי איסק ואחרים
השיג יזום פרויקטים בע"מ
רח' רושיני 40 ראשון לציון
ע"י עו"ד יורם שלומון
עורך התכנית : אדריכל שמואליק משה רשיון 36173
רח' הרשת 68 בת-ים
טל' 03-6597450 נייד: 050-348378

חתימות:

בעל הקרקע:

היזם:

העורך:

אילן יעקוביץ
ד"ר משה יעקוביץ
הש"ג, 1995
יוזם פרויקטים 52

ד"ר שמואליק-אדריכל
רשיון ע"י 2000



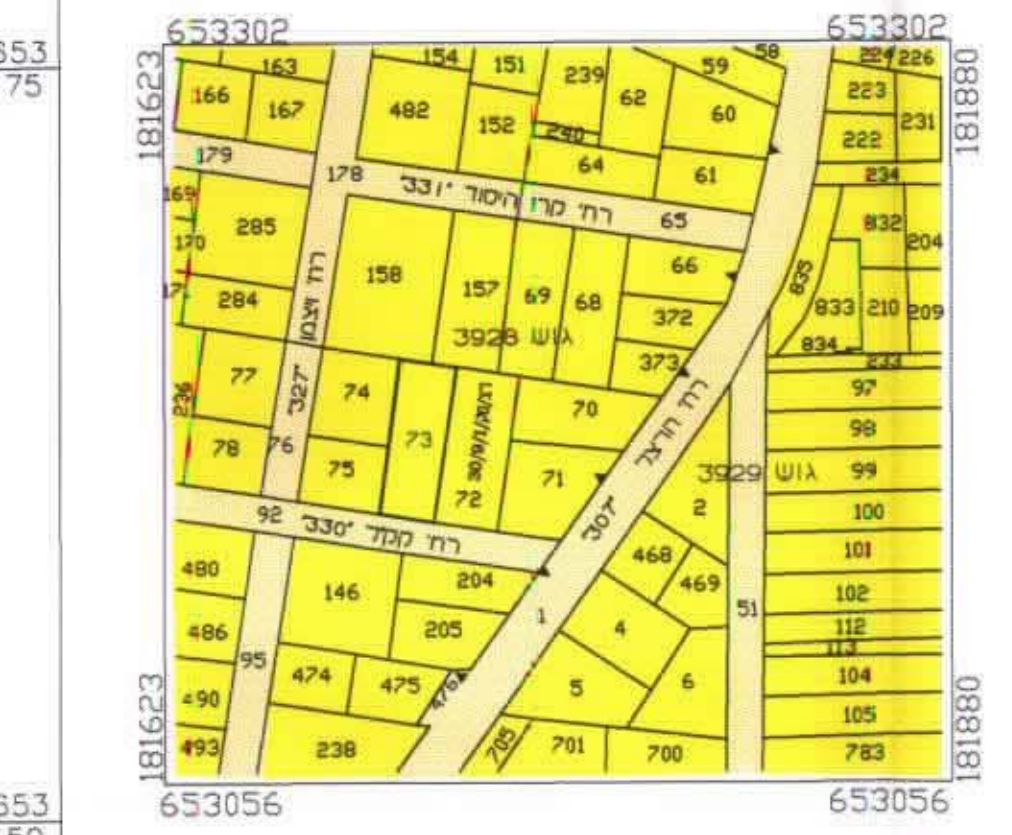
תרשים התמצאות

- מקרא מצב קים
- גבול התוכנית
- דרך קיימת
- אזור מגורים ג'
- מס דרך
- קו בנין
- רוחב דרך

מפה טופוגרפית
קני"מ : 1:250
מקום : ראשליצ
גוש : 3928
חלקה : 73
שטח : 0.936 ד.מ.
הוכן עבר : זאב שנהב
מטרת התכנית : רקע לתבע

מספר חלקה	שטח	מ"ר	מ"ר
73/1	0.900	73/1	73/1
73/2	0.036	73/2	73/2
73	0.936	73	73

תרשים סביבה
קני"מ 1:2500



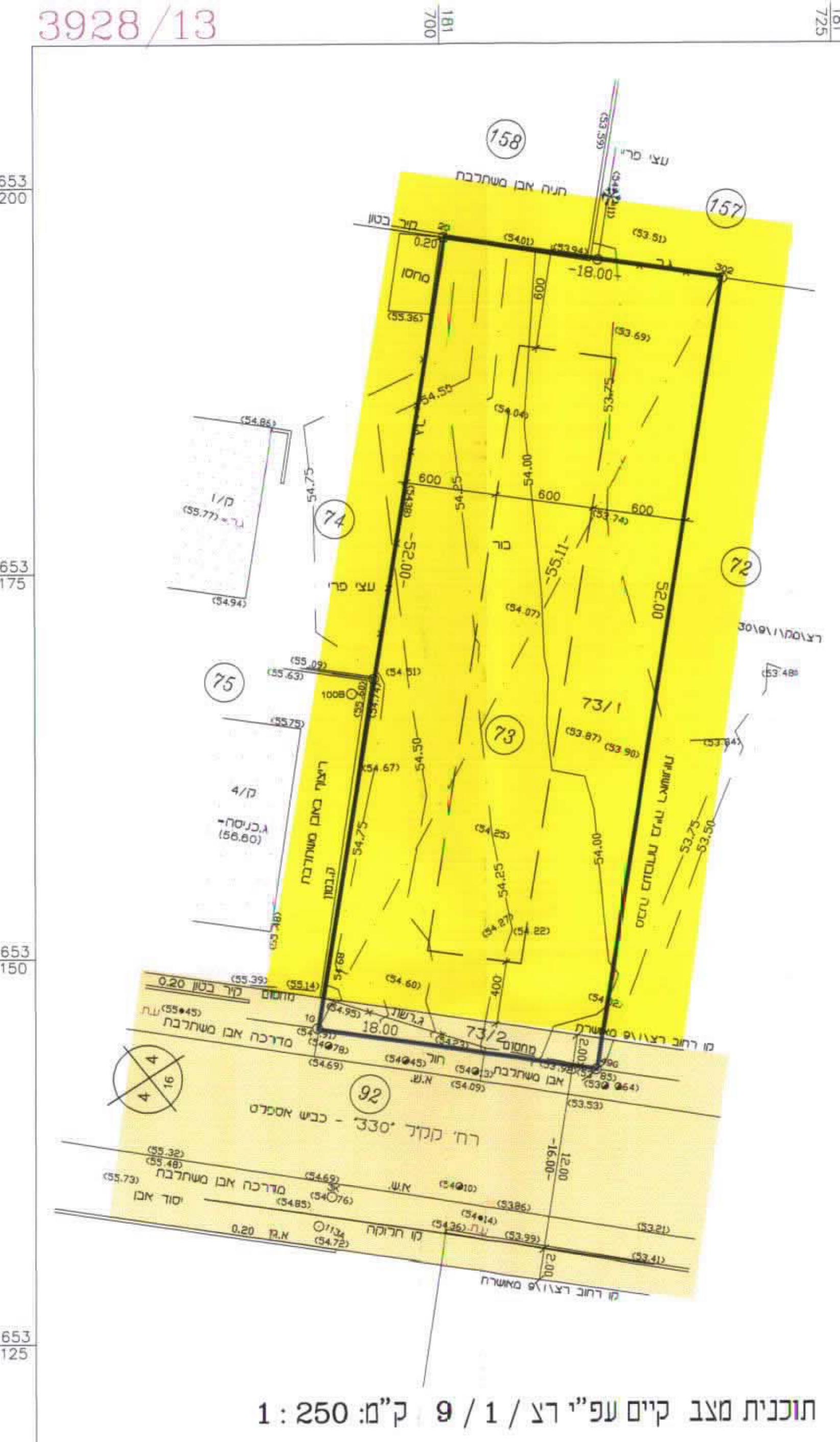
המפה מתאימה לשמש כרקע כתביע
מודד מוסמך
לי שטרנשום
29.10.2000

הערות:
1. התוכנית מבוססת על מפת הגוש.
2. המספרים בסוגריים הם גבהים קיימים
הקשורים לרשת הגבהים העירונית.

אביגדור מזור
ראשון לציון
רח' רושיני 102, ראשליצ.
טל' 03-9654095

תיק הישובים 3928/1 + דיסקט
D-155
3928-13.dwg

3928/13

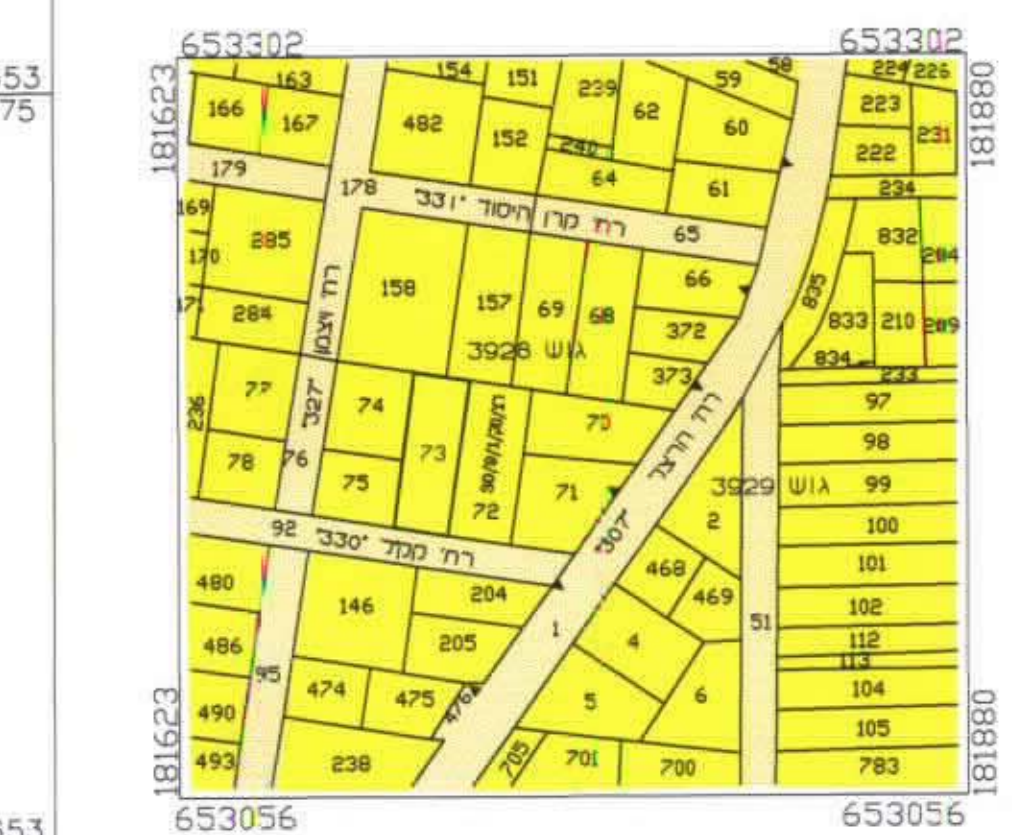


תוכנית מצב קיים עפ"י רצ/9/1/9 ק"מ: 1:250

מפה טופוגרפית
קני"מ : 1:250
מקום : ראשליצ
גוש : 3928
חלקה : 73
שטח : 0.936 ד.מ.
הוכן עבר : זאב שנהב
מטרת התכנית : רקע לתבע

מספר חלקה	שטח	מ"ר	מ"ר
73/1	0.900	73/1	73/1
73/2	0.036	73/2	73/2
73	0.936	73	73

תרשים סביבה
קני"מ 1:2500



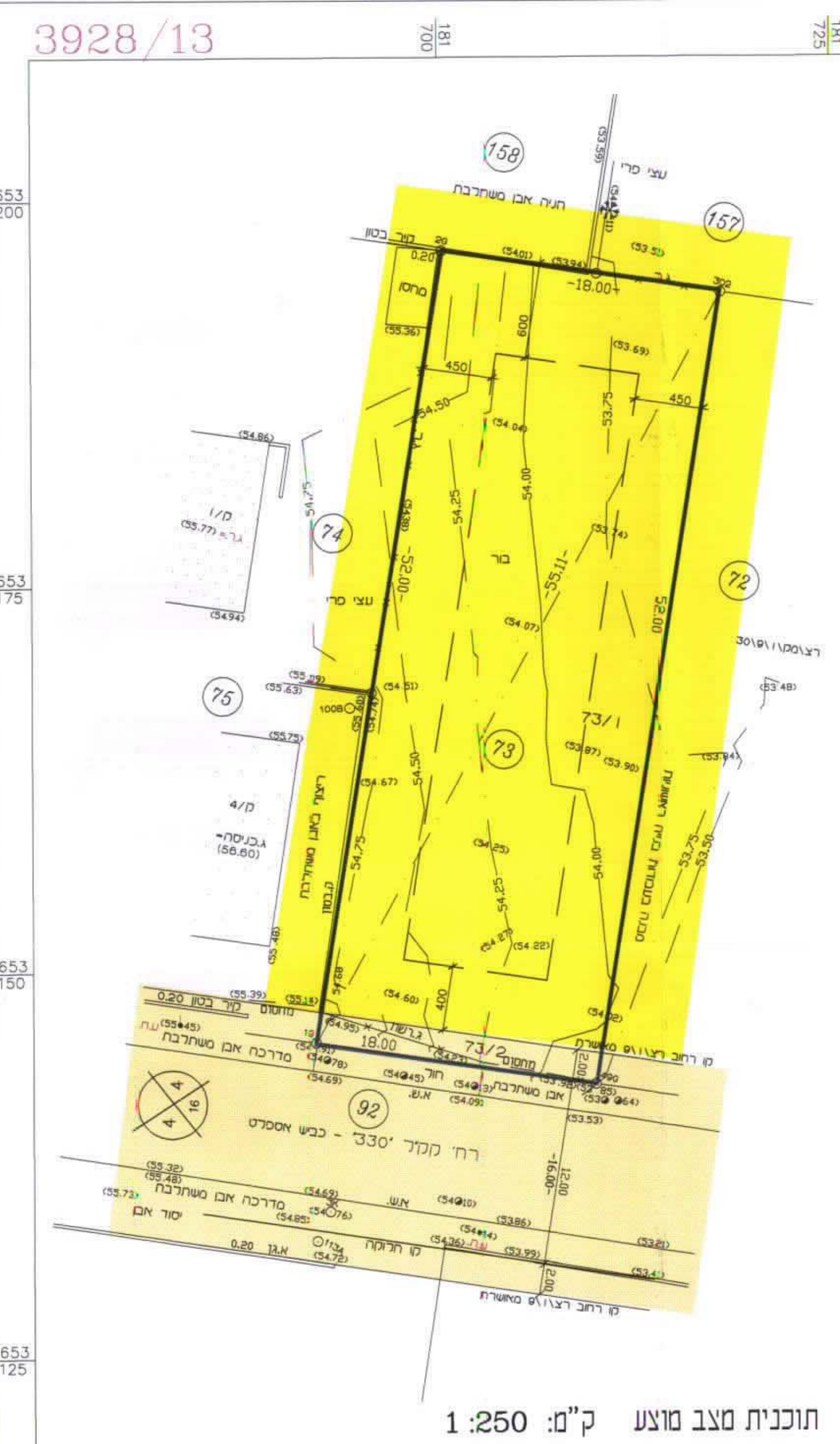
המפה מתאימה לשמש כרקע כתביע
מודד מוסמך
לי שטרנשום
29.10.2000

הערות:
1. התוכנית מבוססת על מפת הגוש.
2. המספרים בסוגריים הם גבהים קיימים
הקשורים לרשת הגבהים העירונית.

אביגדור מזור
ראשון לציון
רח' רושיני 102, ראשליצ.
טל' 03-9654095

תיק הישובים 3928/1 + דיסקט
D-155
3928-13.dwg

3928/13

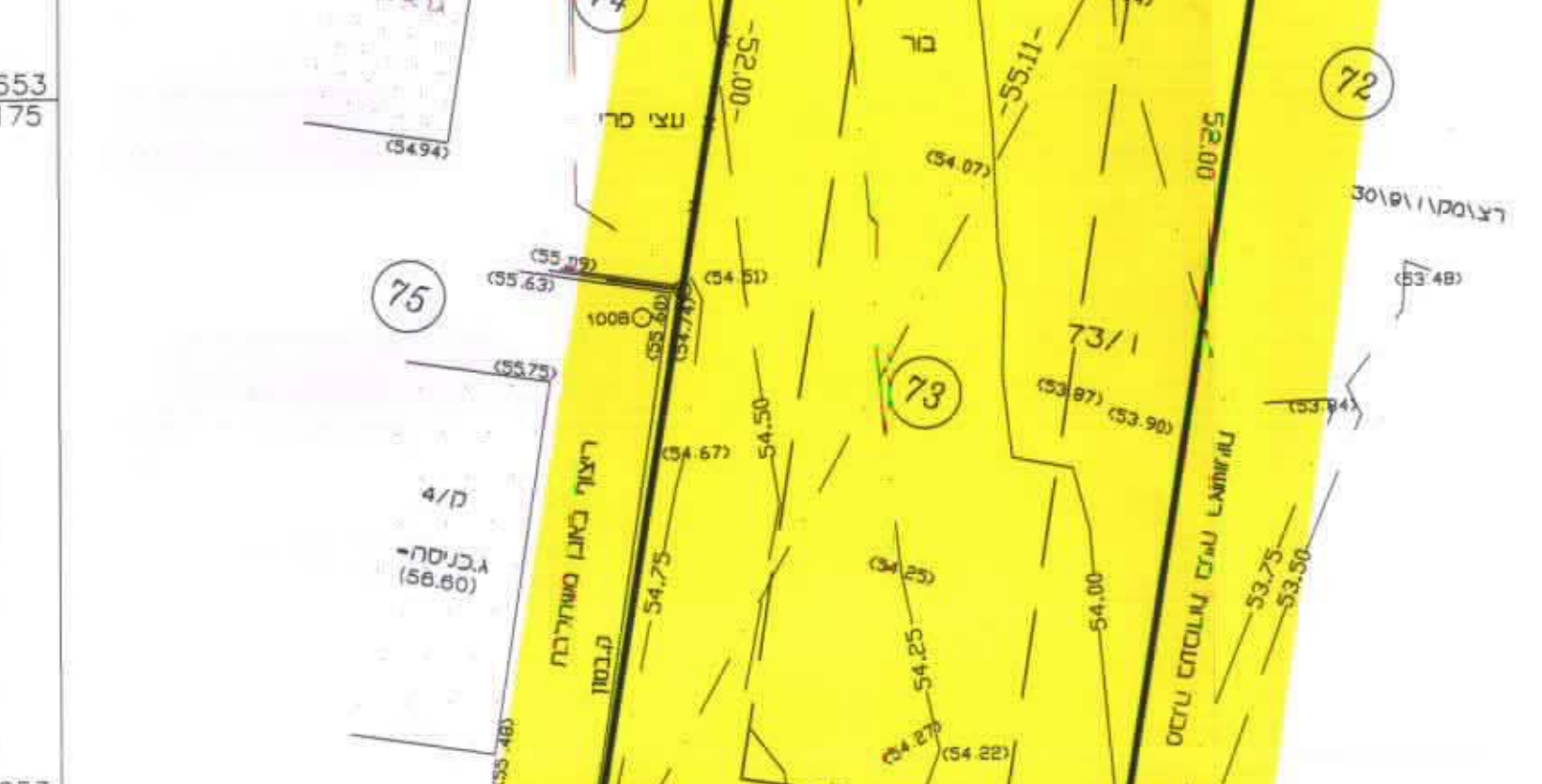


תוכנית מצב מוצע ק"מ: 1:250

מפה טופוגרפית
קני"מ : 1:250
מקום : ראשליצ
גוש : 3928
חלקה : 73
שטח : 0.936 ד.מ.
הוכן עבר : זאב שנהב
מטרת התכנית : רקע לתבע

מספר חלקה	שטח	מ"ר	מ"ר
73/1	0.900	73/1	73/1
73/2	0.036	73/2	73/2
73	0.936	73	73

תרשים סביבה
קני"מ 1:2500



המפה מתאימה לשמש כרקע כתביע
מודד מוסמך
לי שטרנשום
29.10.2000

הערות:
1. התוכנית מבוססת על מפת הגוש.
2. המספרים בסוגריים הם גבהים קיימים
הקשורים לרשת הגבהים העירונית.

אביגדור מזור
ראשון לציון
רח' רושיני 102, ראשליצ.
טל' 03-9654095

תיק הישובים 3928/1 + דיסקט
D-155
3928-13.dwg

3928/13