

מ.מ. 52/מק/153/11 כ.מ. 153/11



מרחב תכנון מקומי - לוודים
תוכנית מפורטת מספר גז/מק/153/11
שינוי לתוכנית גז/במ/1/3
תוכנית שינוי למתאר עם הוראות מפורטות

מחוז :	המרכז
נפה :	רמלה
מקום :	לפיד
גוש :	5650
חלקה :	5
מגרש :	235
יזום / מגיש :	גת יעקוב ורחל ר"ח הדקל 53, לפיד טל. 08-9765488
שטח :	0.457 מ"ר
קנה מידה :	1 : 250
תאריך :	

טבלת שטחים (מצב קיים-מצב מוצע)

מס' גש	מס' חלקה	מגרש מס'	יעוד השטח	סימון-בתשריט	גודל (מ"ר)
5650	5	235	מגורים א	כתום	0.457
סה"כ שטח (מ"ר)					0.457

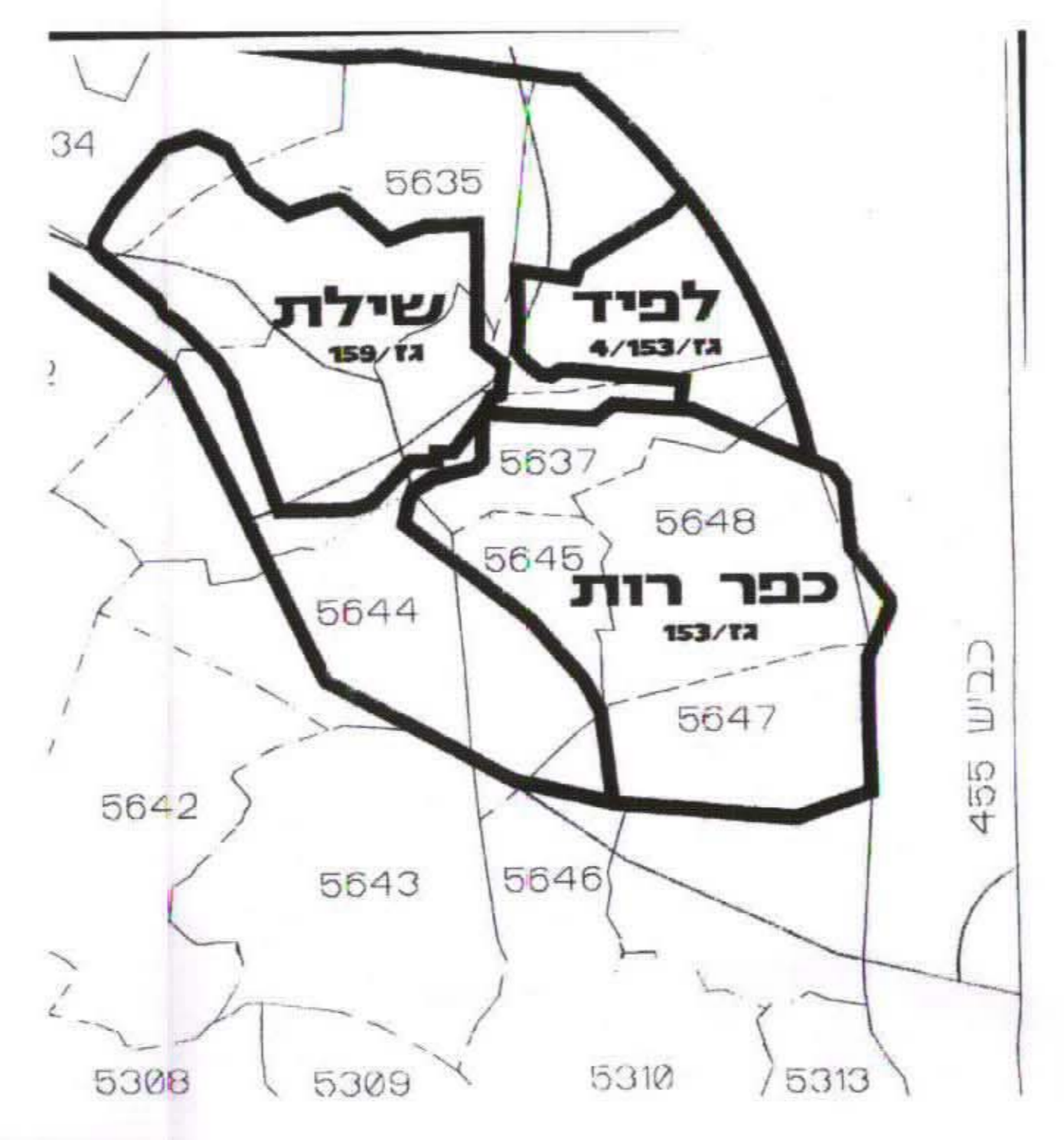

חתימת בעלי הקרקע
 מנהל מקרקעי ישראל דרך 9, תל-אביב 88
 שם כתובת

חתימת יוזמי התוכנית
 גת יעקוב ורחל ר"ח הדקל 53, לפיד
 שם יזמי ח"ה
 0265901 0537121
 08-9765488 ת.ת. מיקוד כתובת טלפון

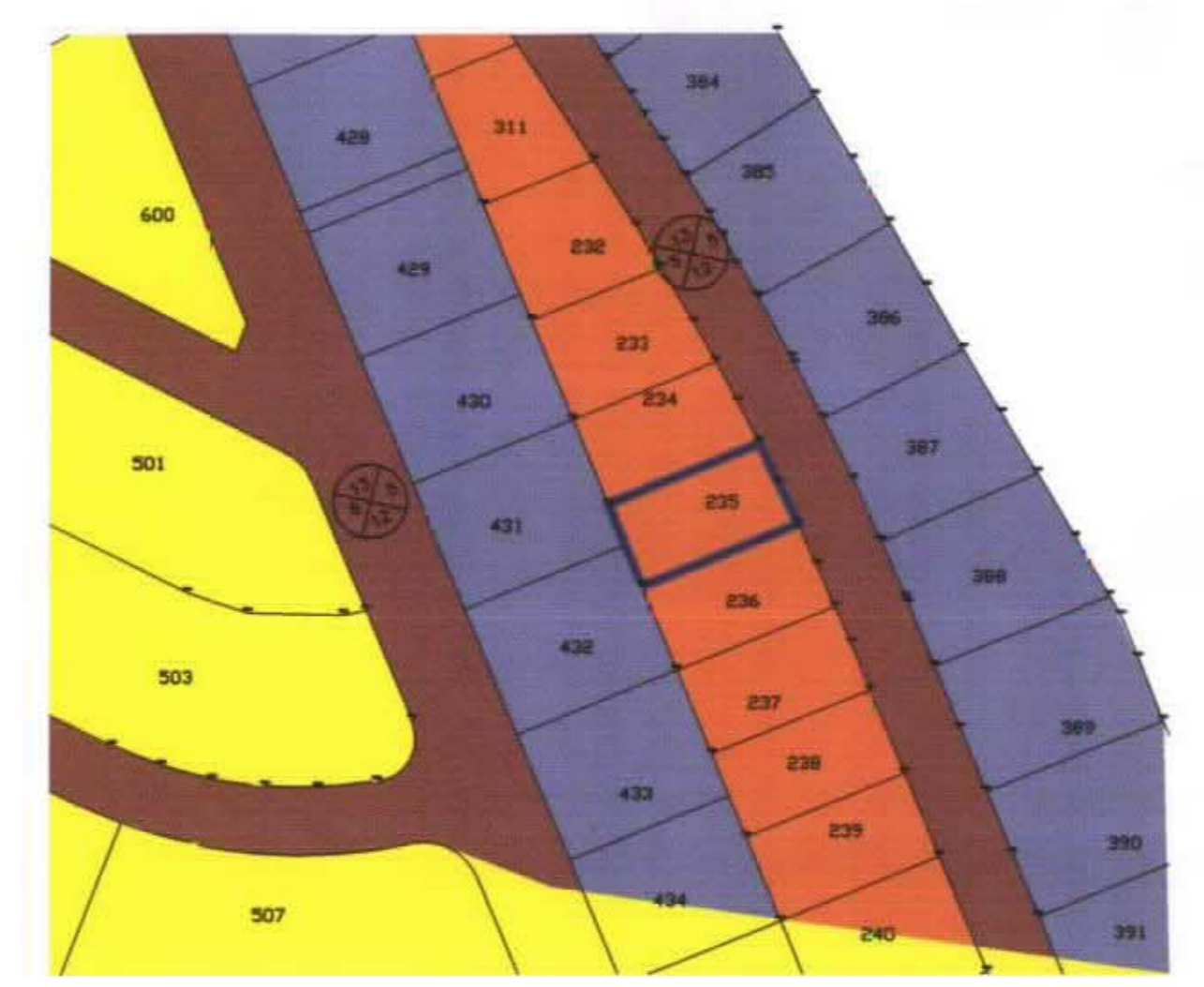
חתימת המתכנן
 מובה ירושלמי אדריכלים
 הוד-השרון סימני אלון 3/3
 שם יזמי ח"ה
 09/7426347 41933185 45263
 ת.ת. מיקוד כתובת טלפון

אדריכלות חוץ ופנים
 יזמי ח"ה
 סמטת האלון 3/3 הוד-השרון
 09-7426347

- מקרא**
- קו גבול התכנית
 - קו בנין
 - קו גבול גוש
 - אזור מגורים א
 - אזור מגורים א 1
 - אזור מגורים ב
 - כביש קיים
 - מספר הדרך
 - מרווח קדמי
 - רוחב דרך



תרשים האזור ק.מ. 1:50000



תרשים האזור על רקע תכנית מפורטת גז/במ/1/3 ק.מ. 1:2500

