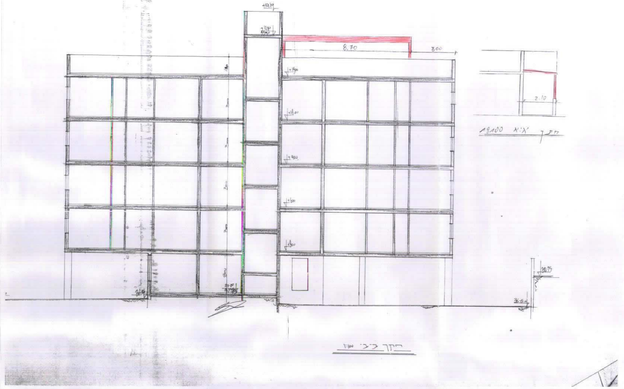

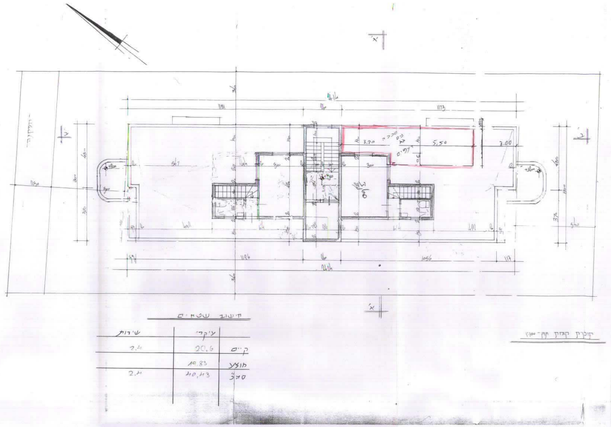

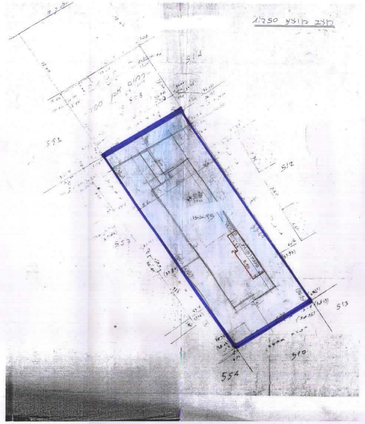

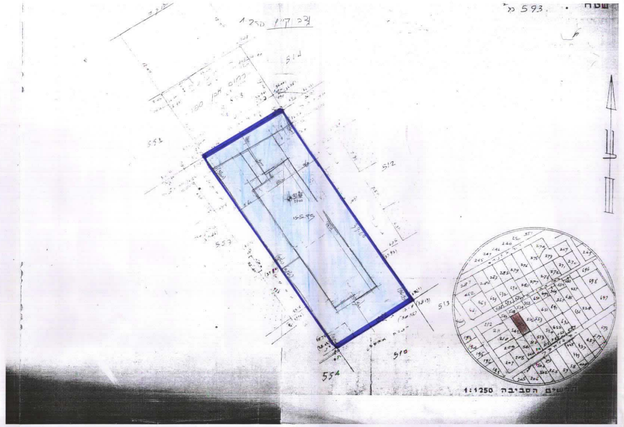

מרחב תכנון מקומי פתח תקווה

שינוי לתכנית מתאר מס' מק/מק/ 2000 / מק/ 2000 א/מק/מק/ 2000 / ד, מק/בב/ 2000 / 14 ולתכנית פת/ 1209 / ד

מחוז: מרכז

נפה: פתח - תקוה

עיר: פ"ת

גוש: 6355

חלקה: 509

בעל הקרקע: שאל אסיה

יזם התכנית: ברט אנה- רחי שבז שמרי 28, פ"ת, 03-9331148 , 053-402519

מתכנן התכנית: מדר זן - רחי סייבר 4 בנימינים, 03-9731554 , 053-567730

שטח התכנית: 0.593 ד'

תאריך:

מקרא:

גבול מגרש

אזור מגורים ב'

קו בניה לבניה חדשה

חתימת מתכנן/ת התכנית

חתימת היזם