חזית מערבית לדוגמא

חתך ב'-ב' מקשר

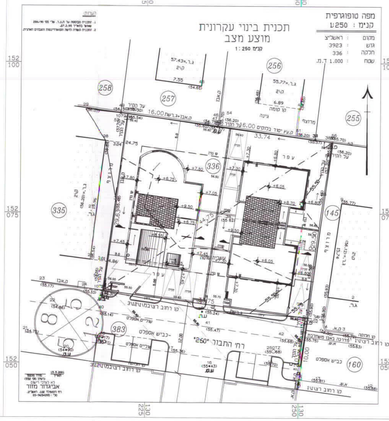

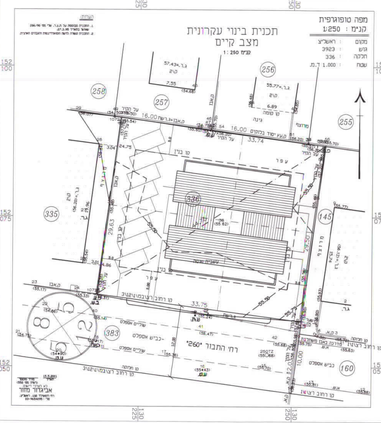

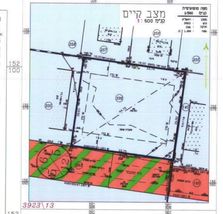

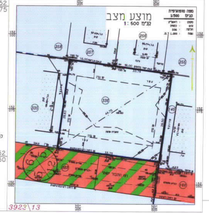

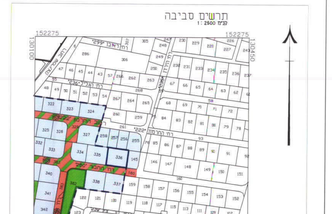

הערה:
המפה מתאימה לשמיש כרקע לתכנון מודד מוסמך ג. שטרנשוס 9.07.2001

אבי פסין מודד מוסמך
ת.ד. 1234\1\2
שמן מדידות בע"מ
03-9241493/30
3923\2 תיק חישובים
D-176
3923-15.dwg
15.3.2001
הוכן ע"י:
אבינרב מזור
רח' הנשיא 22 ראש"צ
טל' 03-9604095

הערה:
1. הסכנות מבוססת על ת.ב.ע. שנ' מס' 286/96 מ-27.3.95
2. הסכנות נשארת ריאה המשודרגות והבנים הארצית.

עדכון: המפה נמדדה בנובמבר.

3923\13

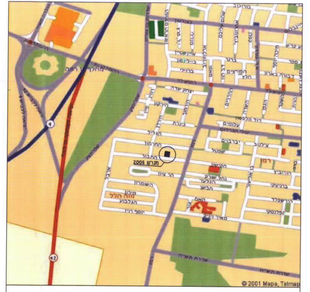

תרשים התמצאות

מקרא:

- גבול התכנית
- גבול תכנית קיימת
- גבול גוש
- מספר חלקה רשום
- מספר הדרך
- קו בנין
- רוחב הדרך
- אזור מגורים ב
- שטח ציבורי פתוח
- שטח פרטי פתוח
- רחוב הוכלרי
- דרך חדשה

הוראות:

מרכיב הוראות: רשם מקרקעי ראש"ל
יחידת מדידות ארצית
ראש"ל, מ.ר.
יום הוראה: 1.4.95
חתימה:
באי הקרקע:
הוראה המקורית:

מרחב תכנון מקומי ראשון לציון

תכנית ביניי מס' רצ \ מק \ 12\3\12\1

שינוי להוראות מפורטות רצ \ מק \ 3\12\1

קנה מידה: 1:250 1:500

מחוז: מרכז
מחוז: רחובות
יישוב: ראשון לציון
גוש: 3923
חלקה: 336
תוכנית: 2005 לפי תב"ע רצ \ 3\12\1
רחוב: תחנה - פינת מת הלל
מגרש: 1.000 דונם

יום הוראה: מגישי מסמך מס' 1 מ"מ
רחוב הרצל 91 בית מרשוי ראשון לציון

באי הקרקע: מרכז מקום, מלייס בנייה והשקעות, מרלינגן אסתר, קפיטנקי יצחק ויעל
שמאי מרידי מנחם - מתמחים בע"מ יפו בנה
מ"ר מאנון ויעקבסון
אדון רזיאן בנימין - מתמחים בע"מ יפו בנה
מ"ר מבר מהנדסי קונסטרוקציה

מרכיב הוראות: מרדכי רחמי מיכאלין
רחוב הנשיא 13 ראשון לציון

תאריך: 30.10.2001

הוגש לעדכון ביום 1.4.95
נתקבל
מס' 1

עדכון הוראות
1.4.95
נתקבל
מס' 1

עריית ראשון-לציון
אגף הנדסה
מס' 1
נתקבל