

**מרחב תכנון ועדה מקומית מרכז
תכנית מפורטת מס' ממ\5130
שינוי לתכנית מס' פת\2000**

מחזור :
מקום : גני- תקווה
גוש : 6717
חלקות : 58,55,54,43-37,31,30,29,26,25,22 (חלקים)
שטח התכנית : 19.49 ד.מ.
בעל הקרקע : פרטיים ומדינת ישראל
יזום התכנית : מועצה מקומית גני תקווה רח' הגליל 48
עורך הבקשה : אדריכל אבנר אקרמן הגליל 48 ג'ת

קנ"מ תכנית 1 : 1250

מ.ר.ד. המכניס מחוז המרכז
תוקף התכנון והמגוון השכיח - 1985
אישור תכנית מס' 5130
החוקר הממונה לתכנון ולמדינת ישראל
יום : 29.07.2000

משרד המבחן
מחלקת תכנון
תקבל
יום 29.07.2000

מקרא

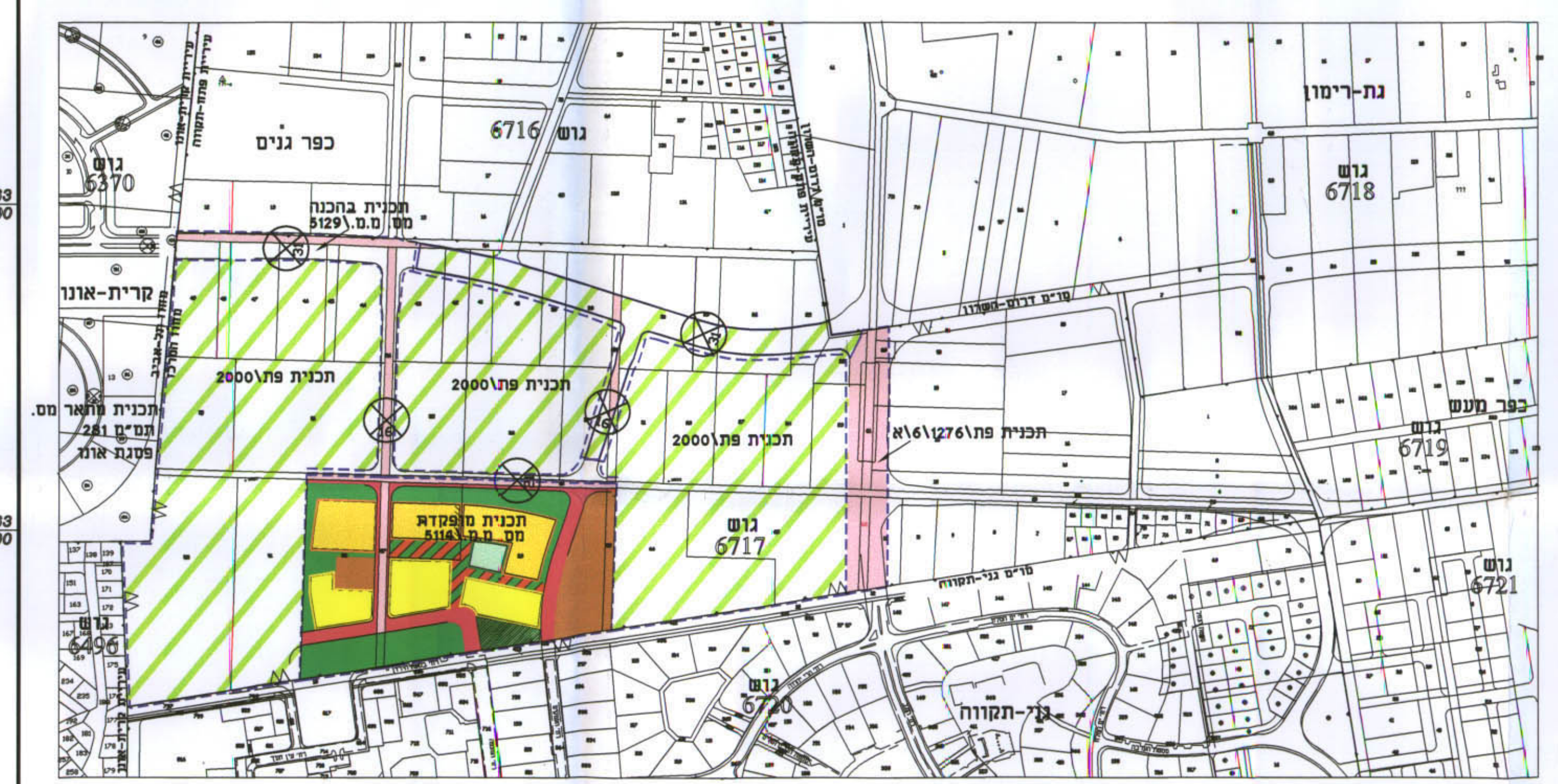
- אזור מגורים מיוחד 1
- אזור מגורים מיוחד
- בניני ציבור
- שטח פרטי פתוח
- ש.צ.פ. מיוחד
- ש.צ.פ.
- גבול תכנית
- גבול תכנית גובלת
- אזור חקלאי
- דרך מוצעת
- דרך קיימת
- דרך משולבת

תוקף התכנון והמגוון השכיח - 1985
הועדה המקומית לתכנון ולמבחן
החוקר
הכית מס' ממ/ 5130
למפקדת בשינוי מס' 2000
יום : 29.07.2000

חתימת המתכנן : _____ תאריך : _____

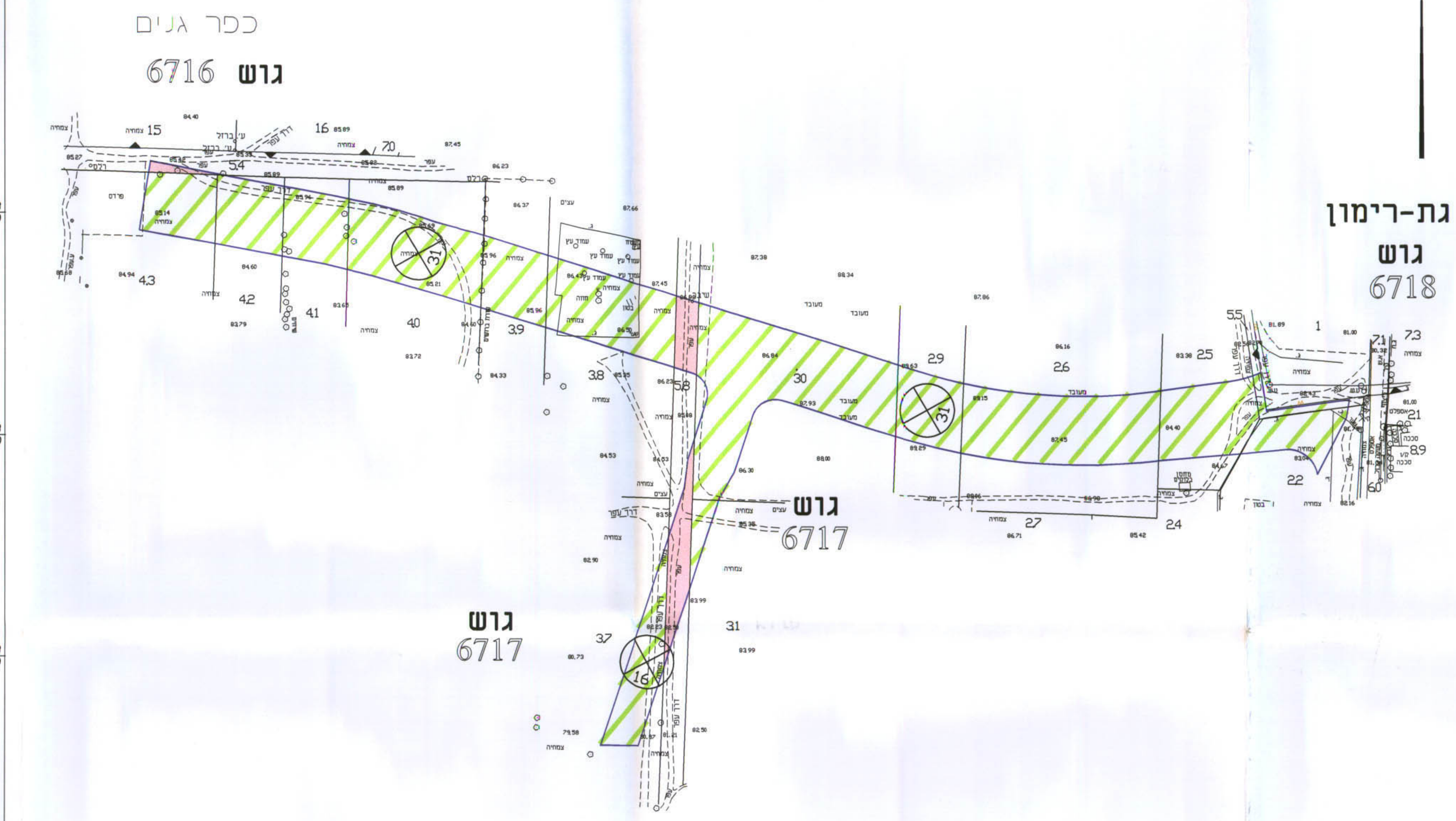
חתימת יזום התכנית : _____ תאריך : _____

תרשים סביבה 1 : 5000



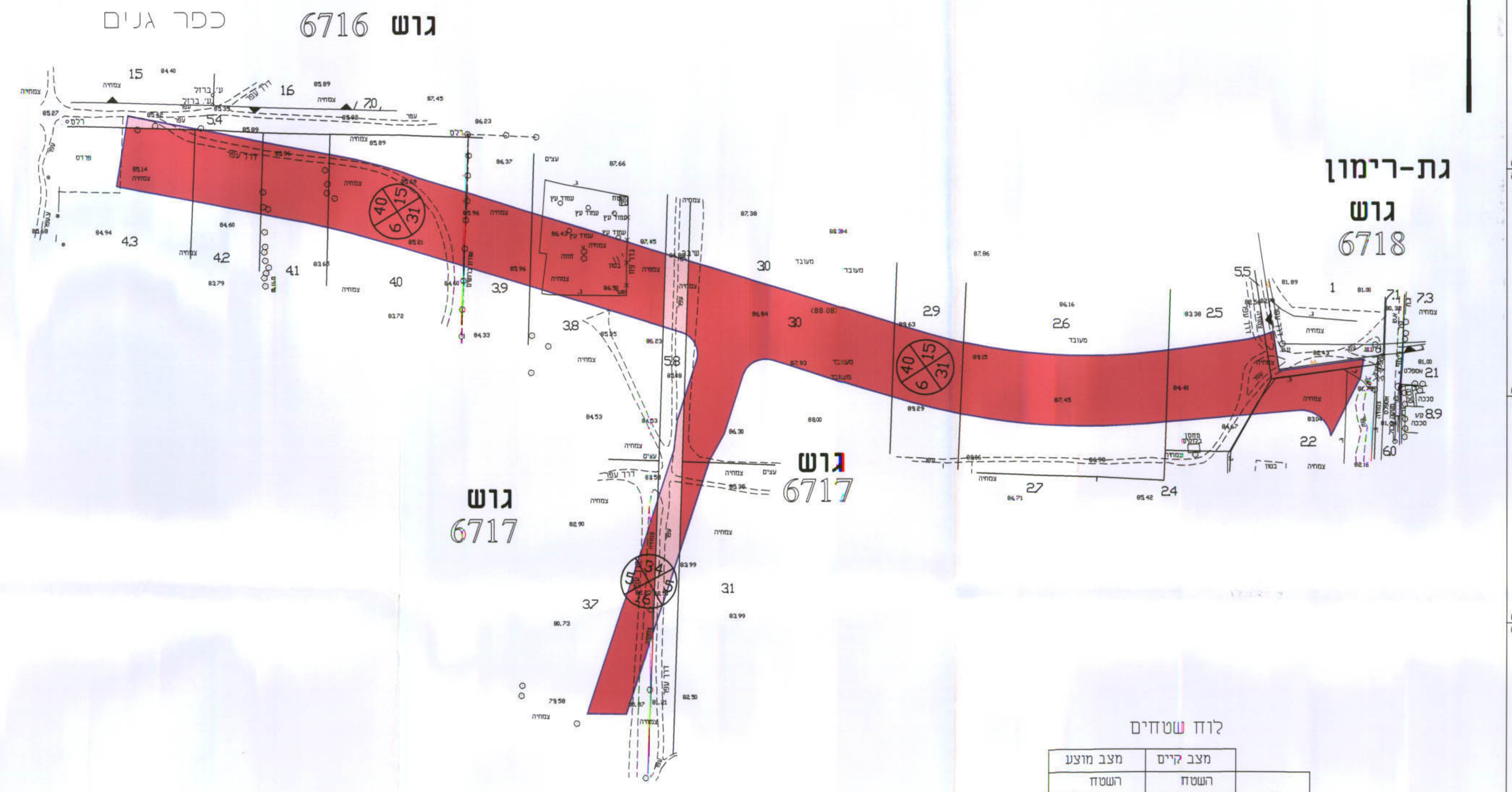
29.04.01
א. פנקס
משרד רישון
489
חתימה

מצב קיים



29.04.01
א. פנקס
משרד רישון
489
חתימה

מצב מוצע



לוח שטחים

יעוד	מצב קיים		מצב מוצע	
	ד.מ.	%	ד.מ.	%
שטח חקלאי	18.46	94.7%	-	-
דרך קיימת	1.03	5.3%	1.03	5.3%
דרך מוצעת	-	-	18.46	94.7%
סה"כ	19.49	100%	19.49	100%

29.04.01
א. פנקס
משרד רישון
489
חתימה