

מרחב תכנון מקומי המרכז

תכנית מפורשת מס' ממ/מק\1536.
שינוי לתכניות מס' ממ/מ\825, ממ/במ\1410\2

מחוז : המרכז
נפה : רמלה
מועצה מקומית : באר-יעקב
גוש : 4040
חלקות : 199
מגרשים : 211



רחוב : הירדן, באר-יעקב
בעל הקרקע : דוד איילנה
יזמי התכנית : דוד איילנה

רחוב : שפרינצק 1 רמלה
מ"ל : 054-334908

מחבר התכנית : גררה גדעון -
אדריכלים ומהנדסי בניין
מועב נווה דורון באר-יעקב
מלפקס: 08-9257532

שטח התכנית : 500 מ"ר
תאריך : פברואר 2002

מקרא :

- גבול התכנית
- גבול גוש
- אזור מגורים ב'
- דרך קיימת
- קו בניין
- מספר הדרך
- קו בניין
- רוחב הדרך

חותמות :


יזמי התכנית והחוכרים : דוד איילנה

מחבר התכנית : גררה גדעון

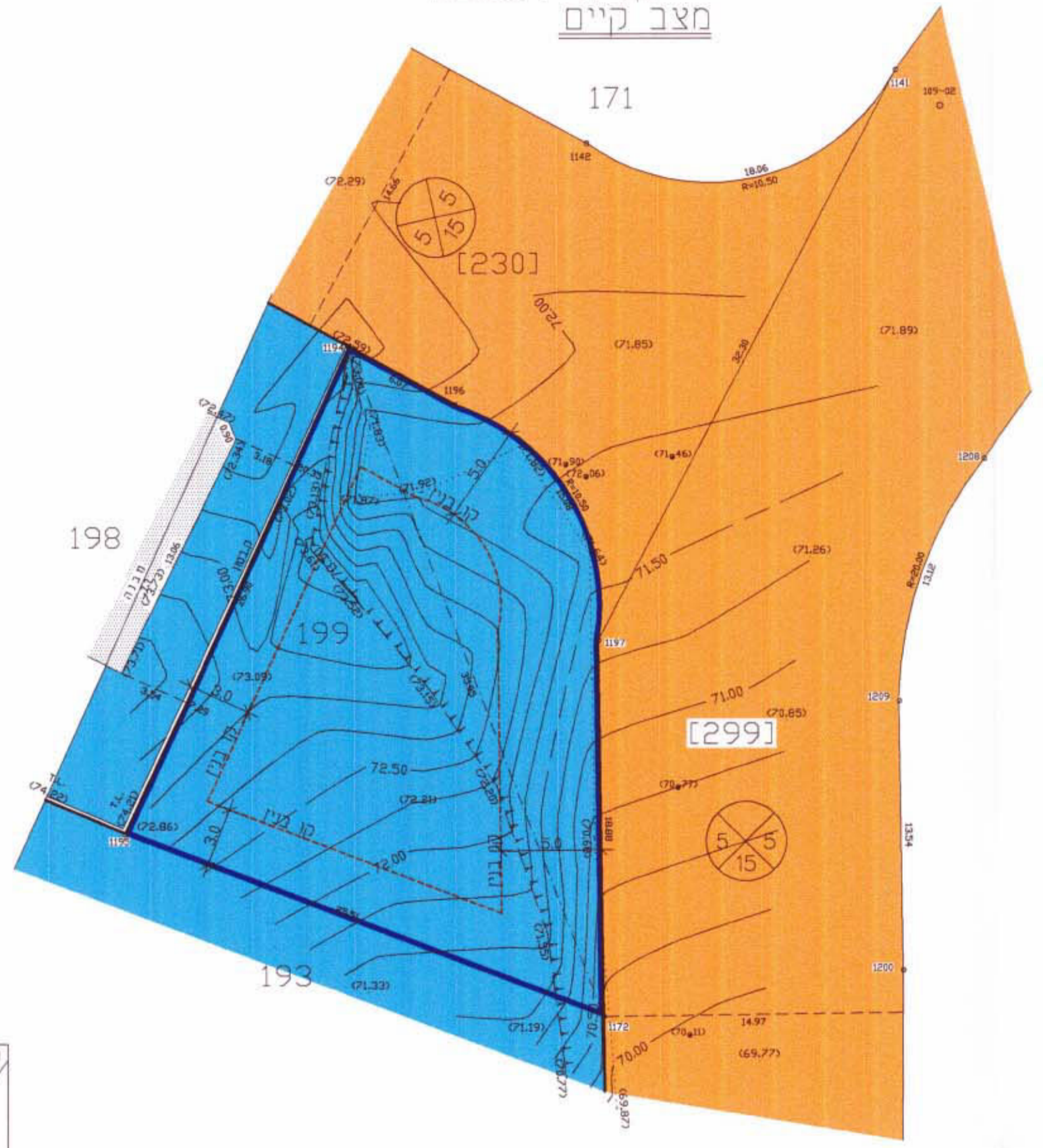
בעל הקרקע : דוד איילנה

מועצה מקומית : באר יעקב

ועדה מקומית : "המרכז"



מחוז : המרכז
נפה : רמלה
מקום : באר יעקב
גוש : 4040
חלקות : 199
מגרש : 211
שטח : 0,500 ד"מ
הוכן בשביל : מוני דויד



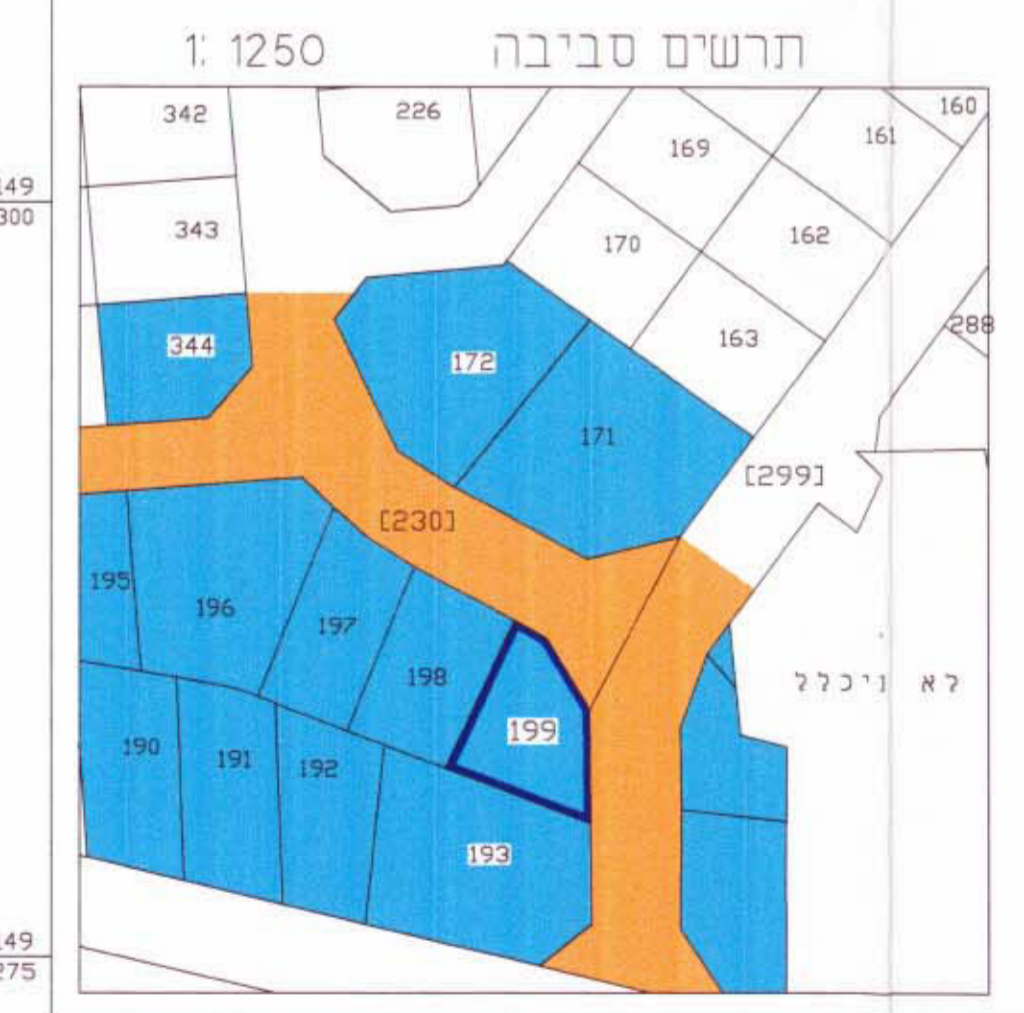
עדות מס':	פרטי עדכון:	חתימה:
תאריך עדכון:		
עדות מס':	פרטי עדכון:	חתימה:
תאריך עדכון:		

המקום			
באר יעקב			
מס פרויקט	מס גליון	תאריך	שם טובי
211-GM	1	28/01/01	211
קנה מידה: 1:250			
לא לצרכי רישום		חתימה	

מ.א. הנדסה גאודמית
מנשה אורמס
מהנדס גאודטי
מודד מוסמך מ"ר 852
רח' צבי פונק 2 ראשון לציון
03-9504643 פקס: 03-9563121
E-MAIL : m_ortas@netvision.net.il

1. הגברים בסוגריים מציינים גבהים קיימים.
2. הגברים במפה קשורים לרשת הגברים הממשלתית במקודה ב-918 שגובהה 66.472 מ'.
3. גבולות ושטח החלקה נלקחו מת.צ.ר ש.מספרו 96-226

הערות

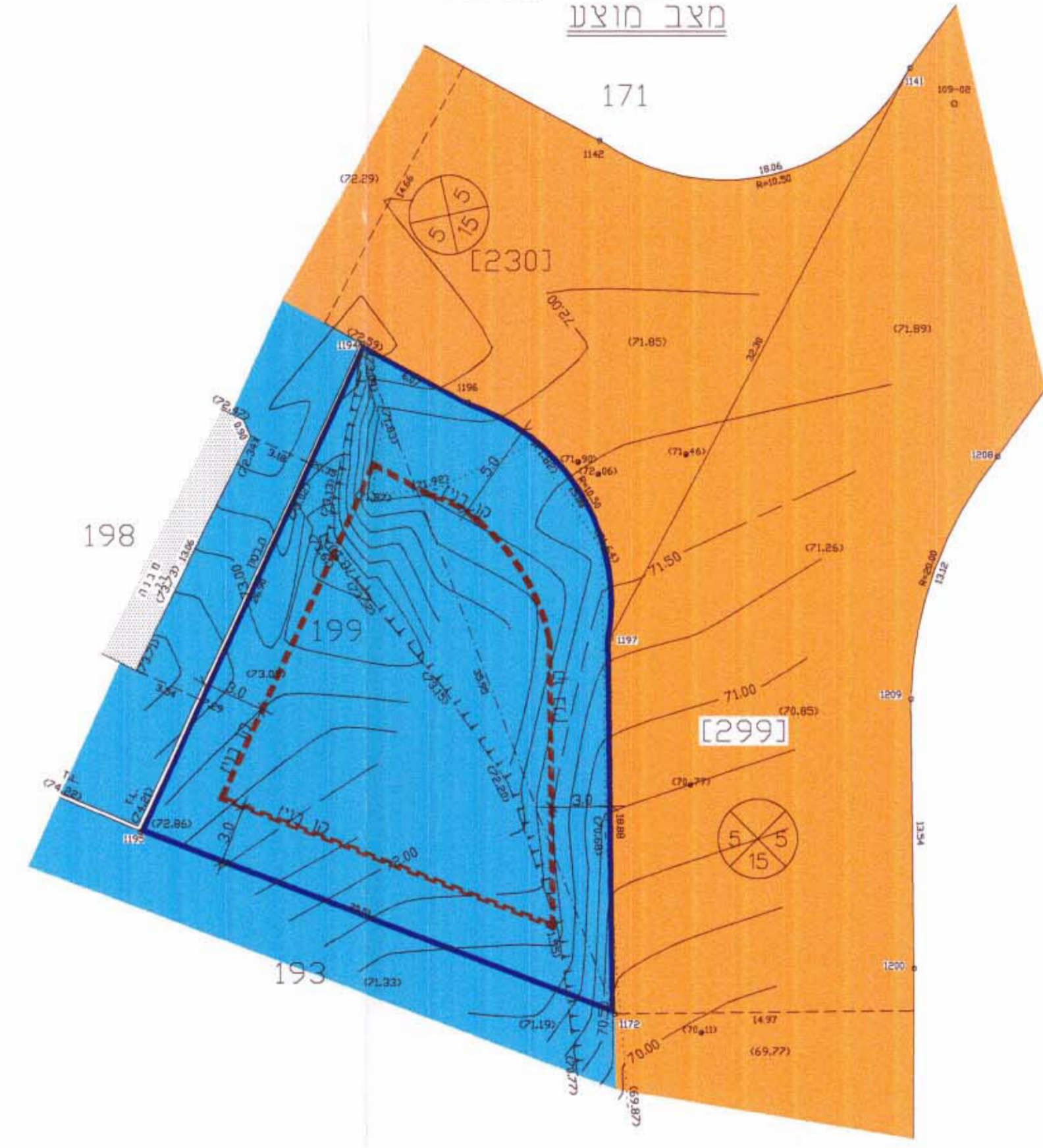


עדות מס':	פרטי עדכון:	חתימה:
תאריך עדכון:		
עדות מס':	פרטי עדכון:	חתימה:
תאריך עדכון:		

המקום			
באר יעקב			
מס פרויקט	מס גליון	תאריך	שם טובי
211-GM	1	28/01/01	211
קנה מידה: 1:250			
לא לצרכי רישום		חתימה	

מ.א. הנדסה גאודמית
מנשה אורמס
מהנדס גאודטי
מודד מוסמך מ"ר 852
רח' צבי פונק 2 ראשון לציון
03-9504643 פקס: 03-9563121
E-MAIL : m_ortas@netvision.net.il

מפה טופוגרפית
קנ"מ : 1:250
מצב מוצע



עדות מס':	פרטי עדכון:	חתימה:
תאריך עדכון:		
עדות מס':	פרטי עדכון:	חתימה:
תאריך עדכון:		

המקום			
באר יעקב			
מס פרויקט	מס גליון	תאריך	שם טובי
211-GM	1	28/01/01	211
קנה מידה: 1:250			
לא לצרכי רישום		חתימה	

מ.א. הנדסה גאודמית
מנשה אורמס
מהנדס גאודטי
מודד מוסמך מ"ר 852
רח' צבי פונק 2 ראשון לציון
03-9504643 פקס: 03-9563121
E-MAIL : m_ortas@netvision.net.il

הערות
1. הגברים בסוגריים מציינים גבהים קיימים.
2. הגברים במפה קשורים לרשת הגברים הממשלתית במקודה ב-918 שגובהה 66.472 מ'.
3. גבולות ושטח החלקה נלקחו מת.צ.ר ש.מספרו 96-226

הערות