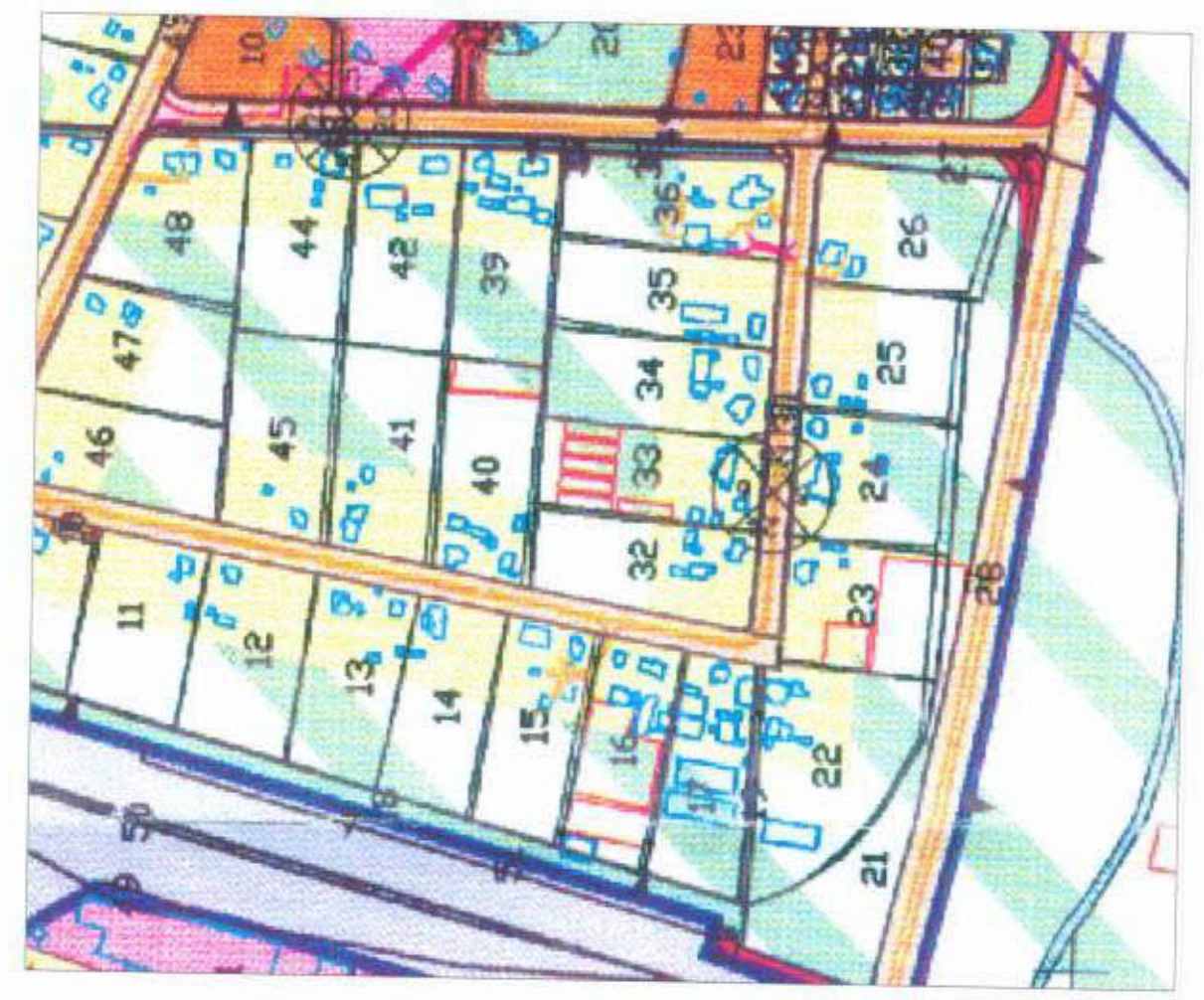
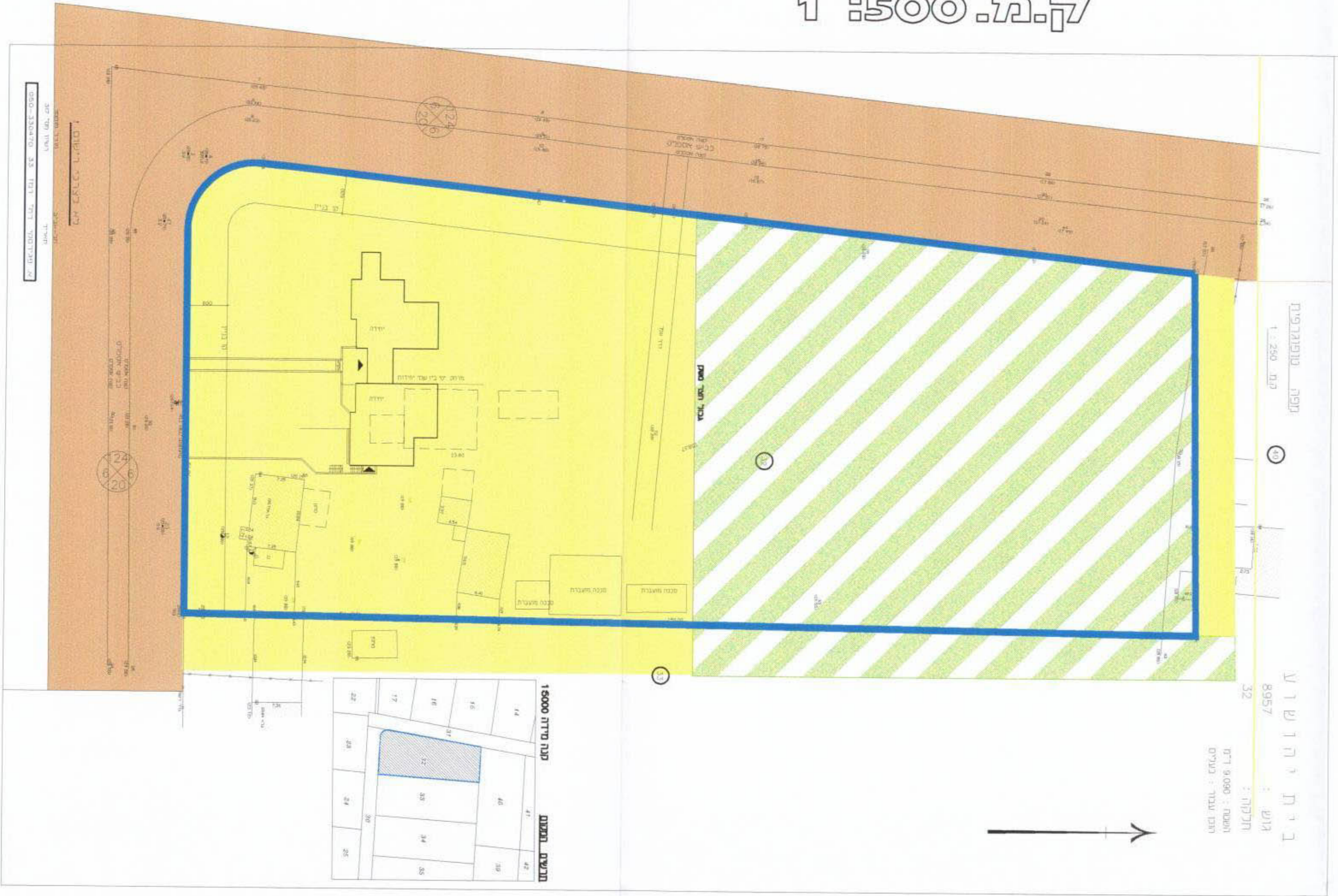


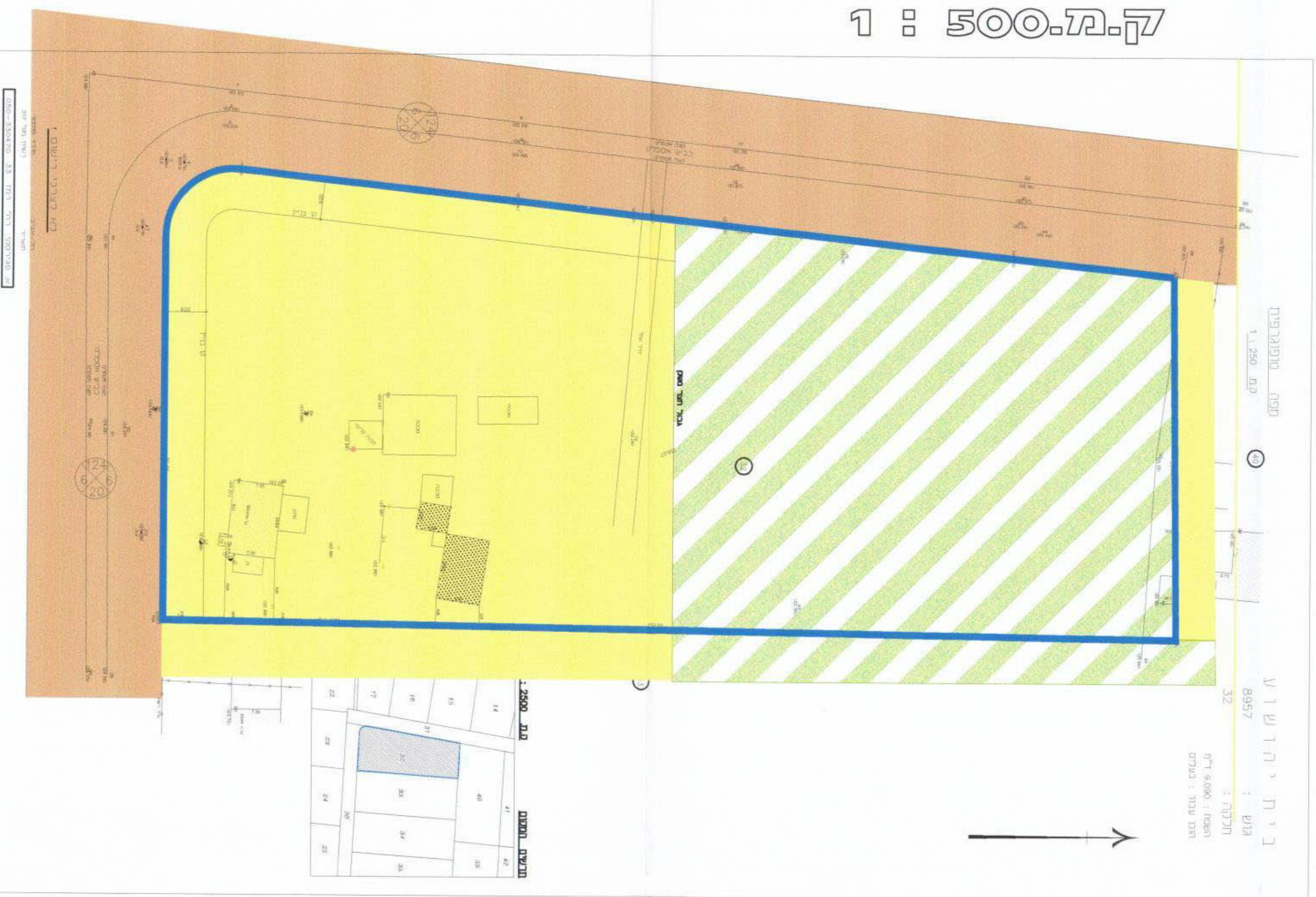
תרשים סביבה 1 : 5000



מצב מוצע
ק.ג. 1 : 500



מצב קיים
ק.ג. 1 : 500



- מקרא
- גבול תכנית
 - גבול גוש
 - מסי הדרך
 - קו בנין
 - רוחב הדרך
 - אזור חקלאי
 - אזור מגורים
 - דרך פינת
 - כריסה

מחוז המרכז
מחוז תלנון מקומי - חוף השרון
מושב בית - יהושע
התקב"ת
17.06.2002

תכנית חש/מק/13/5
המהווה שינוי לתכנית מתאר
חש/11/10 חש/5/5 חש/3/5 חש/10/10 חש/11/10

יזם ומגיש התכנית : תמיר יצחק
רחוב האגוז 16 כפר סבא
בעלי הקרקע : מנהל מקרקעי ישראל
עורך התכנית : מדנס אדריכלים בע"מ.
רחוב העמק 11 רמת - השרון.
טל : 03-5402907 פקס : 03-5405362
מודד מוסמך : פאירסקי אבי
תאריך :

שטח התכנית : 9090 מ"ר

הקרקע הכלולה בתכנית :
גוש : 8957 חלקות : 32
קנה מידה : 1 : 500
חותמות :

משרד חגנים
מינהל מחוז מרכז/רמלה
1-10-2002
נתקבל
תיק מס' :

מדנס חנוך
אדריכל נושן
28973

ועדה מקומית חוף השרון
13/5/02
הועדה המקומית קוביטה לאשר את התכנית
בשיבה מס' 8/52
14/4/02