

**מרחב תכנון מחוזי-מחוז מרכז**  
**מרחב תכנון מקומי-ראש העין**

תכנית מתאר מקומית מס/רנ/מק/34  
 שינוי לתכנית מתאר אפ/2003/1  
**מחוז : מרכז**

**נפה :** פתח תקוה  
**מקום :** ראש העין,רחוב הגפן 11  
**גוש :** 5489 **חלקה :** 102 **מגרש :** 636

**בעל הקרקע :** מנוהל ע"י מנהל מקרקעי ישראל

**היוזם :** שלום קהלני כתובת: רחוב הגפן 11 טלפון: 03-9384273 *capco*

**עורך התכנית :** מיכל פרויברגר מסי רישוי 112316

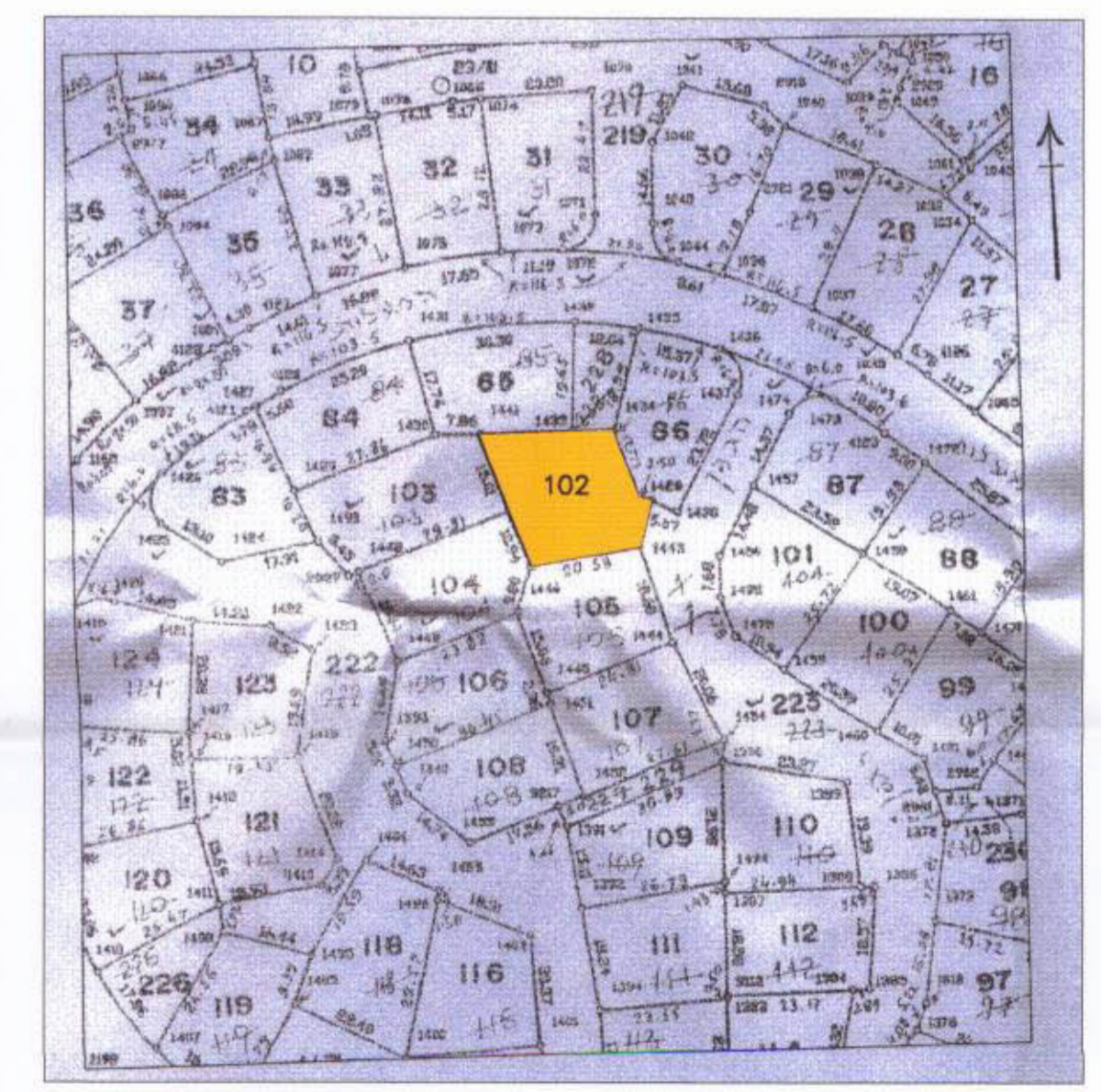
כתובת: מושק 41 מושב בצרה טלפון: 09-740272 **משרד/מורפונ אדריכלות**  
**ע.מ. 557591096**

**מקרא :**

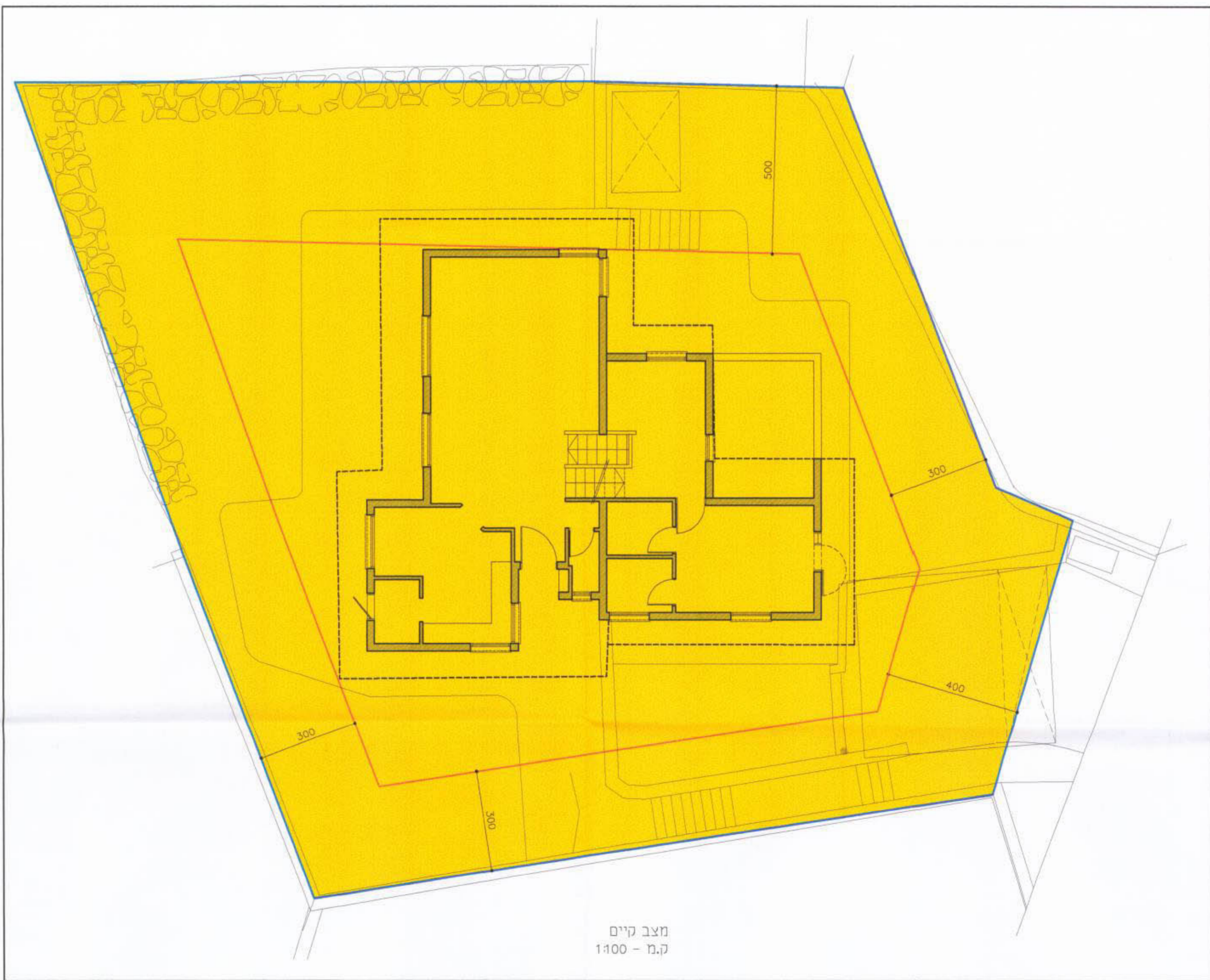
- גבול תכנית
- אזור מגורים
- קו בנין

ועדה מקומית  
 אישור תכנית מס' 34/מק/34  
 הועדה המקומית החליטה לאשר את התכנית  
 בשיעור מס' 2000 בנייה  
 13.1.02  
 11

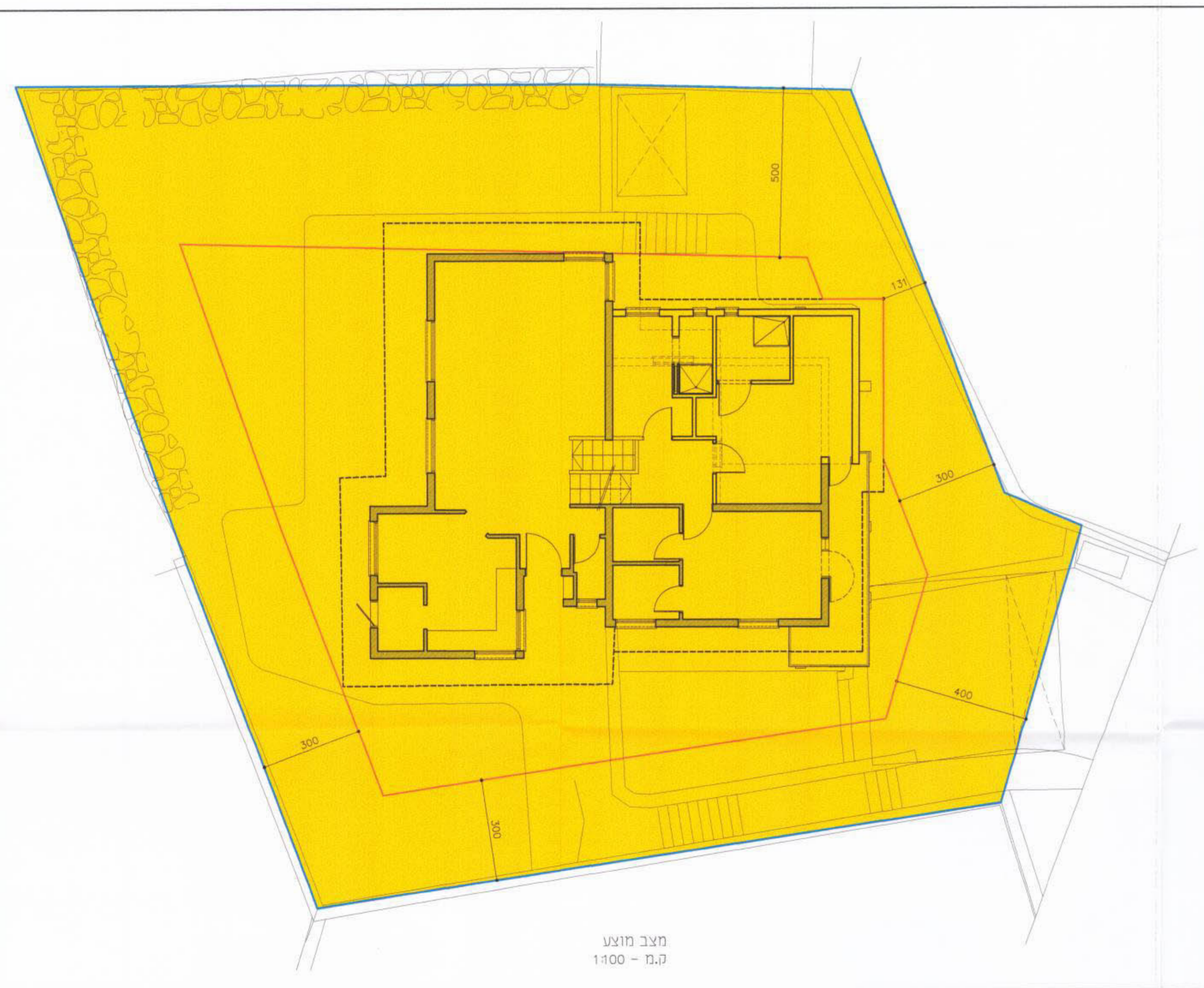
ועדה מקומית  
 תכנית תכנון מס' 34/מק/34  
 המשרד הפנים  
 מנדול מחוז מרכז-רמלה  
 2-6-08-2002  
**נתקבל**  
 תיק מס' 11



חרשים סביבה  
 ק.מ. - 11250



מצב קיים  
 ק.מ. - 1100



מצב מוצע  
 ק.מ. - 1100