מחוז: מרכז

מרחב תכנון מקומי רעננה

תוכנית מתאר עם הוראות בסמכות
סע. רע/מק/49/1
עדוי תוכנית מתאר רע/מ/45 2000

נפה:	פתח תקוה
מקום:	רעננה
גוש:	6579
חלקה:	342
שטח תוכנית:	757 מ"ר
בעל הרשום:	קרקבה אפרים ודבורה רח הנסים 28 רעננה טל. 055-44995
	סמך שמואל ושושנה רח הנסים 28 רעננה טל. 09-7745820
יזם התכנית:	כהן יואב ונים רח רבתים 9 הרצליה טל. 09-9589886
רמתנו:	אדריכל מרים מוסאפיה. מס רשוי: 17061 הרחוב 9 עזר רעננה טל. 09-7557362 רעננה
סוג מדידה:	1250 / 10000 / 15000

מסמכי:
גבול התכנית:
דרך קיימת:
אזור מגורים א:
אזור מגורים ב:
שטח ציבורי פתוח קיים:
שטח כבוי ציבורי קיים:
מבנה מוצע:
דרך מוצעת:
מספר דרכי:
סוג מגיון:
חתך דרך:
מספר חלקה קיים:
חתימות:
בעל הרשום: [signature]
יזם התכנית: [signature]
רמתנו: מורים טוליאק אדריכלים מרים מוסאפיה רח' אח' דקל 3 רעננה 09-7604470 פקס 09-7604470
חתימת הועדה המחוזית:



תרשים סביבה 1:5000

תרשים התמצאות 1:10000

חלקה	מצב קיים			מצב מוצע		
	שטח בפיר	יעוד	מגורים א	יעוד	שטח בפיר	מגורים א
342	757 מ"ר				757 מ"ר	

רשימת קואורדינטות

מס'	X	Y	נקודה
	677504.51	187023.09	71
	676998.49	187046.70	72
	676968.55	187038.65	73
	676974.58	187015.02	74
50.80	677012.28	187012.25	501
53.73	676977.98	187002.89	502
54.30	676973.05	187033.49	503
54.23	676981.57	187037.08	504

מצב קיים 1:250

מחוז : המרכז
נפה : פתח תקוה
מקום : רעננה
ג ו ש : 6579
חלקה : 342
שטח : 757מ"ר
הוכן עבור : משי כץ

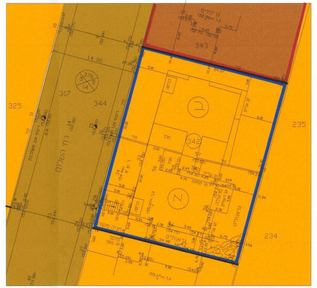

רשימת קואורדינטות

מס'	X	Y	נקודה
	677504.51	187023.09	71
	676998.49	187046.70	72
	676968.55	187038.65	73
	676974.58	187015.02	74
50.80	677012.28	187012.25	501
53.73	676977.98	187002.89	502
54.30	676973.05	187033.49	503
54.23	676981.57	187037.08	504

סיני גורדון - ציון מלמדדה
מהנדסים ומודדים מומחים
שמאות במקרקעין
רשיון מס' 408 רשיון מס' 358
ג"ד 52953-052 ג"ד 52965-052
משרד. רח' הרפ"ץ. הרצליה
טל.מערד 09-9589444

מצב מוצע 1:250

מחוז : המרכז
נפה : פתח תקוה
מקום : רעננה
ג ו ש : 6579
חלקה : 342
שטח : 757מ"ר
הוכן עבור : משי כץ

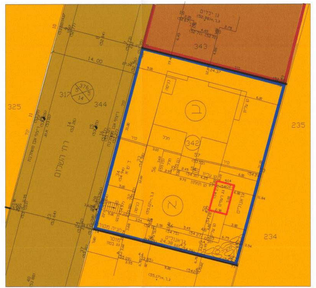

רשימת קואורדינטות

מס'	X	Y	נקודה
	677504.51	187023.09	71
	676998.49	187046.70	72
	676968.55	187038.65	73
	676974.58	187015.02	74
50.80	677012.28	187012.25	501
53.73	676977.98	187002.89	502
54.30	676973.05	187033.49	503
54.23	676981.57	187037.08	504

סיני גורדון - ציון מלמדדה
מהנדסים ומודדים מומחים
שמאות במקרקעין
רשיון מס' 408 רשיון מס' 358
ג"ד 52953-052 ג"ד 52965-052
משרד. רח' הרפ"ץ. הרצליה
טל.מערד 09-9589444