

מס' 5129 מ/מ

# מרחב תכנון ועדה מקומית מרכז תכנית מפורטת מס' מ/מ\5129 שינוי לתכנית מס' פת\2000

מחוז : המרכז  
מקום : גני-תקווה  
גוש : 6717  
חלקה : 56

חוק התכנון והבניה תשנ"ה-1965  
ועדה המקומית לבניה ותכנון עיר  
המרכז  
תכנית מס' מ/מ  
5129  
להקדוח בשינוי מס' פת\2000  
מס' 5129

משרד הפנים מחוז המרכז  
ת"ת התכנון והבניה תשס"ב  
1508  
אישור תכנית מס' 5129  
התכנית מאושרת נוכח  
שליש סעיף 81א (א) לחוק  
מס' 5129

חלקי חלקות : 35-37, 43-49, 51, 54, 58  
שטח התכנית : 15.77 ד.מ.  
בעל הקרקע : פרטיים ומדינת ישראל  
יוזם התכנית : מועצה מקומית גני תקווה רחוב הגליל 48  
עורך הבקשה : אדריכל אבנר אקרמן הגליל 48 ג'ת

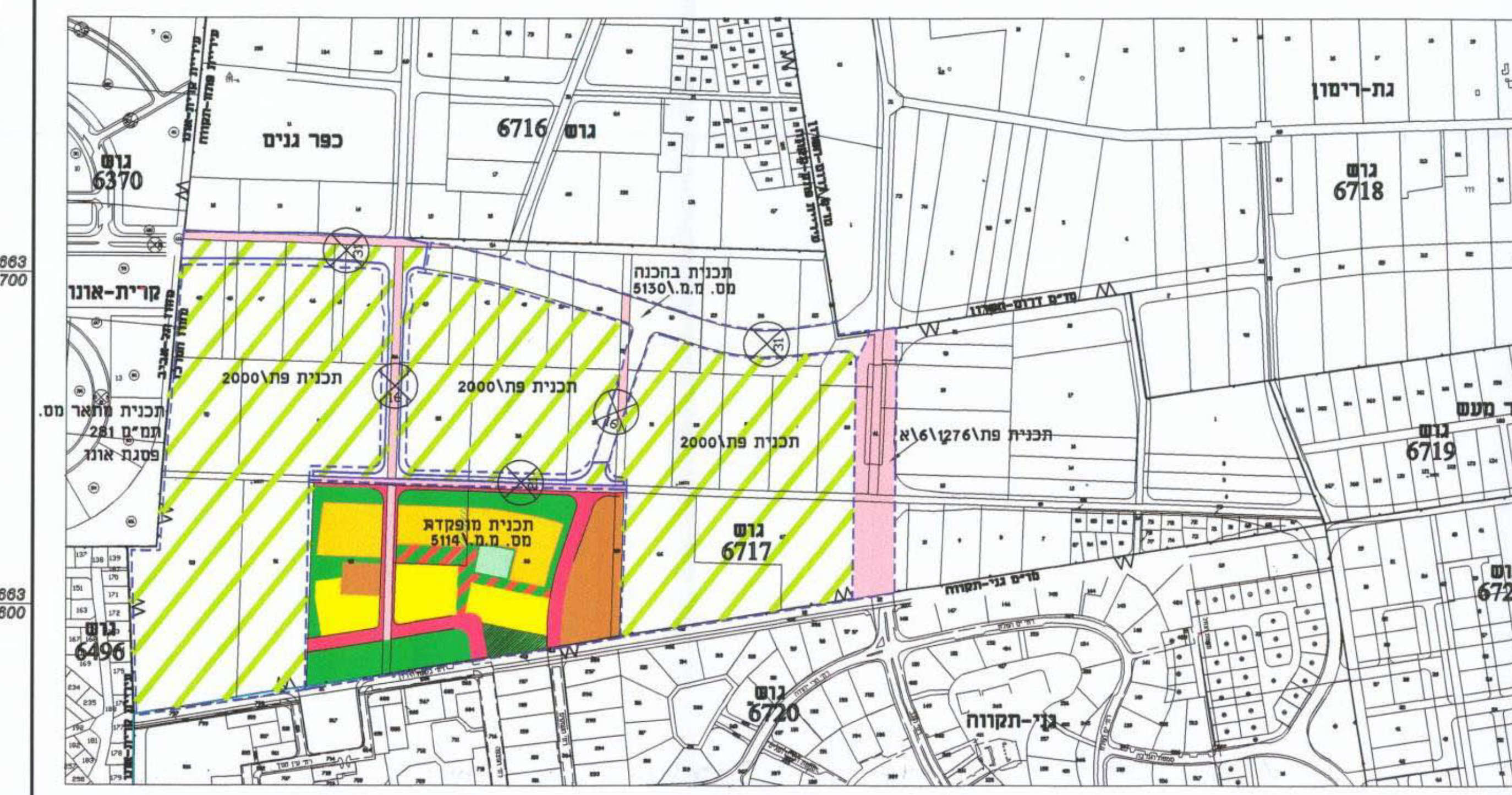
## קני"מ תכנית 1 : 1250

משרד הפנים  
מוחלפתו מוכיח  
21-07-2002  
נתקבל  
חוק מס' 5129

### מקרא

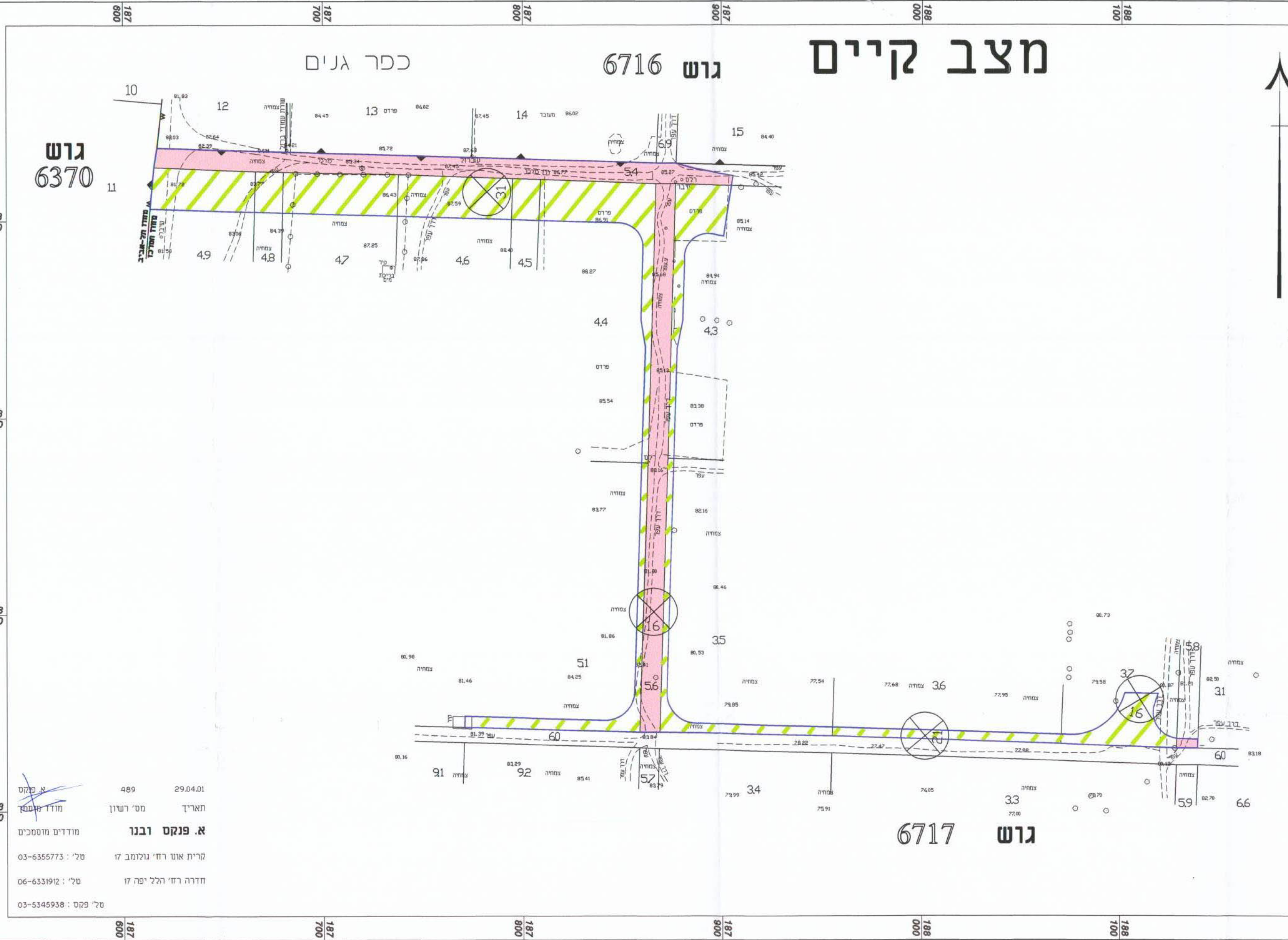
- אזור מגורים מיוחד 1
- אזור מגורים מיוחד
- בניני ציבור
- שטח פרטי פתוח
- ש.צ.פ. מיוחד
- ש.צ.פ.
- גבול תכנית
- גבול תכנית גובלת
- אזור חקלאי
- דרך מוצעת
- דרך קיימת
- דרך משולבת

## תרשים סביבה 1 : 5000



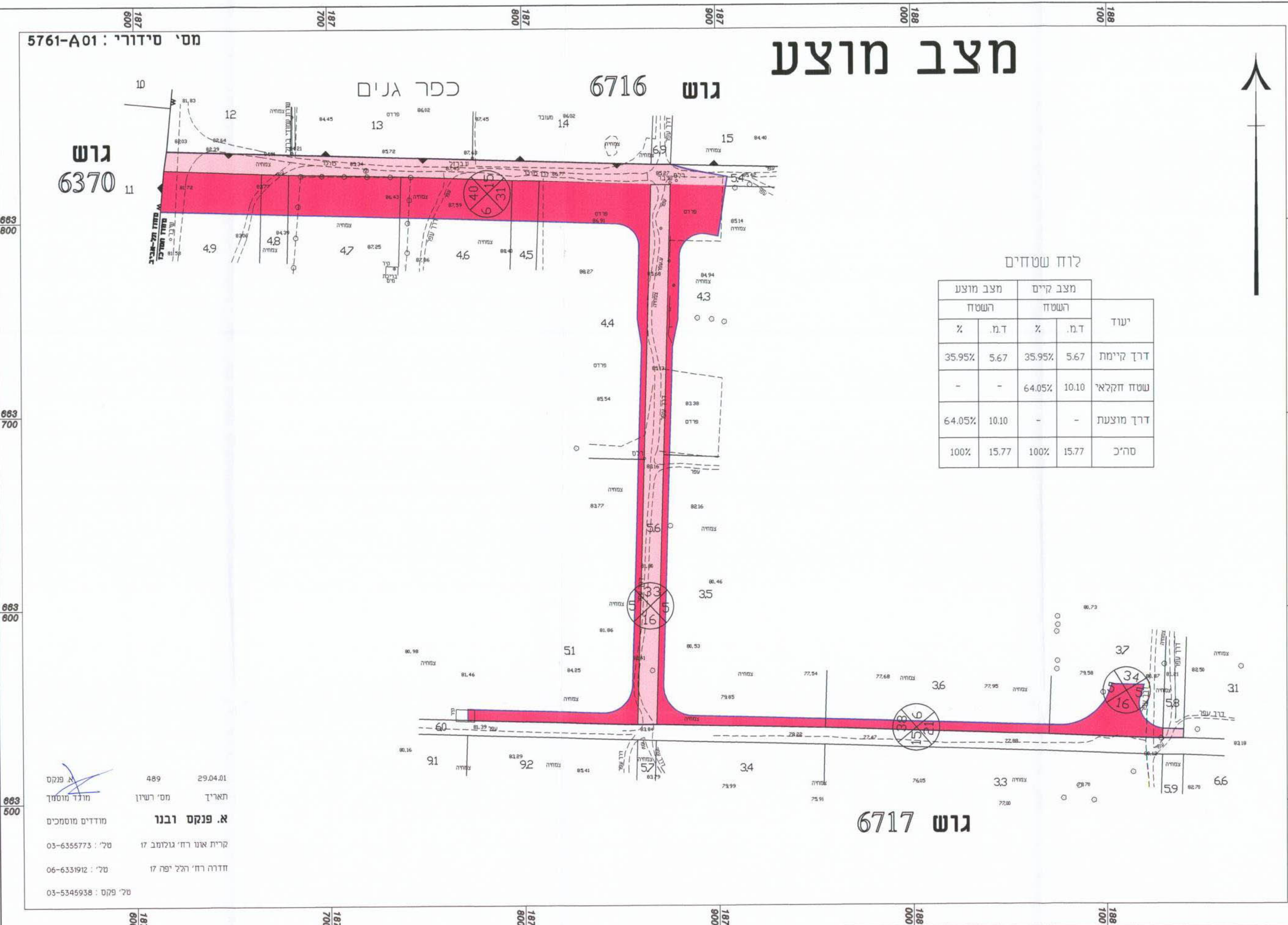
29.04.01 א. פנקס  
מס' רשיון 489  
תאריך 7-7-02  
חתימה

## מצב קיים



29.04.01 א. פנקס  
מס' רשיון 489  
תאריך 7-7-02  
חתימה

## מצב מוצע



לוח שטחים

יעוד	מצב קיים		המוצע	
	ד.מ.	%	ד.מ.	%
דרך קיימת	5.67	35.95%	5.67	35.95%
שטח חקלאי	10.10	64.05%	-	-
דרך מוצעת	-	-	10.10	64.05%
סה"כ	15.77	100%	15.77	100%

29.04.01 א. פנקס  
מס' רשיון 489  
תאריך 7-7-02  
חתימה