

מ/מק/2000/א/24  
24

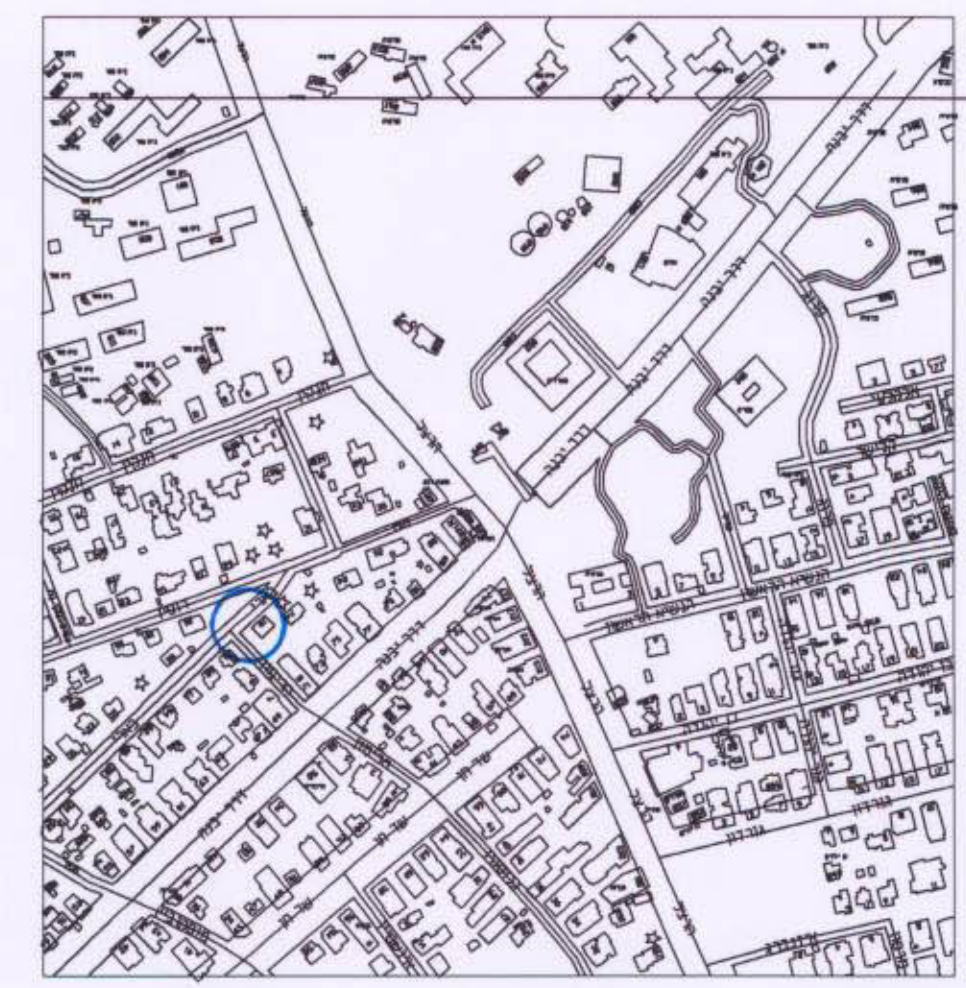
מרחב תכנון מקומי רחובות  
תכנית שינוי מתאר מס' רח/מק/2000/א/24  
שינוי לתכנית מתאר מס' רח/2000/א

ועדה מקומית רחובות  
אישור תכנית מס' 58/א/2000/א/24  
ועדה המקומית החליטה לשו"ת את התכנית  
בשינוי מס' 58/א/2000/א/24  
תאריך: 24/3/03

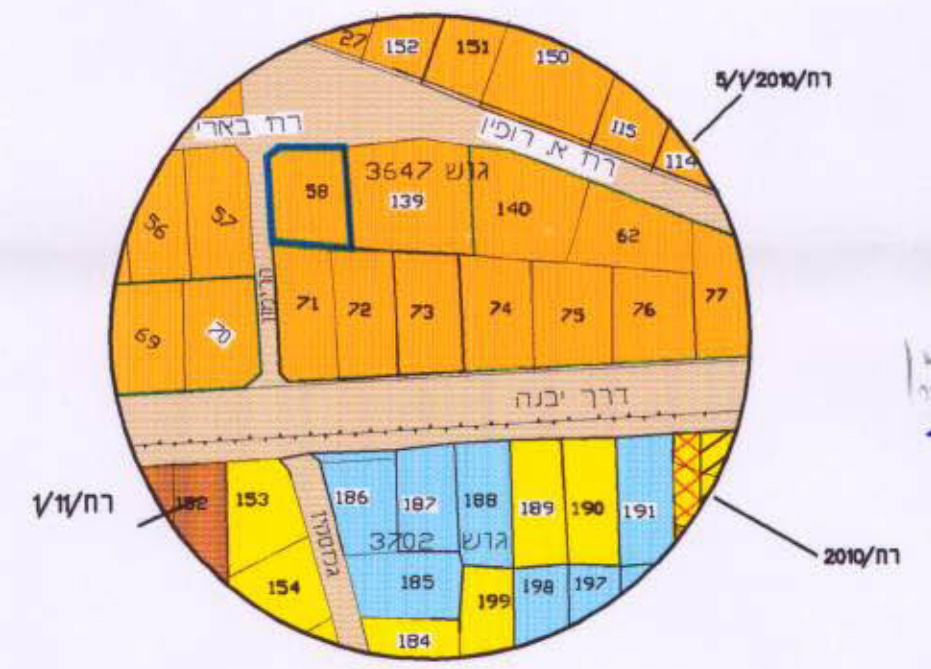
- מחוז : 000
- נפה : 000
- מקום : 000
- גוש : 3647
- חלקה : 58

- בעלי הקרקע : יוכבד ויוסף חגי רח' רופין 23 רחובות
- 08-9464344 נגה וצבי מסיני רח' דרך יבנה 77 רחובות
- 03-5525677 ענת סלע רח' ש"י עגנון 69 בח-ים
- יוזם התכנית : יוכבד ויוסף חגי רח' רופין 23 רחובות
- 08-9464344 נגה וצבי מסיני רח' דרך יבנה 77 רחובות
- 03-5525677 ענת סלע רח' ש"י עגנון 69 בח-ים
- מחבר התכנית : ס.ד. אשכנזי אדריכלים רחובות
- שטח התכנית : 878 מ"ר
- ק.נ.מ. : 1250

מפת העיר



תרשים הסביבה 1:2500

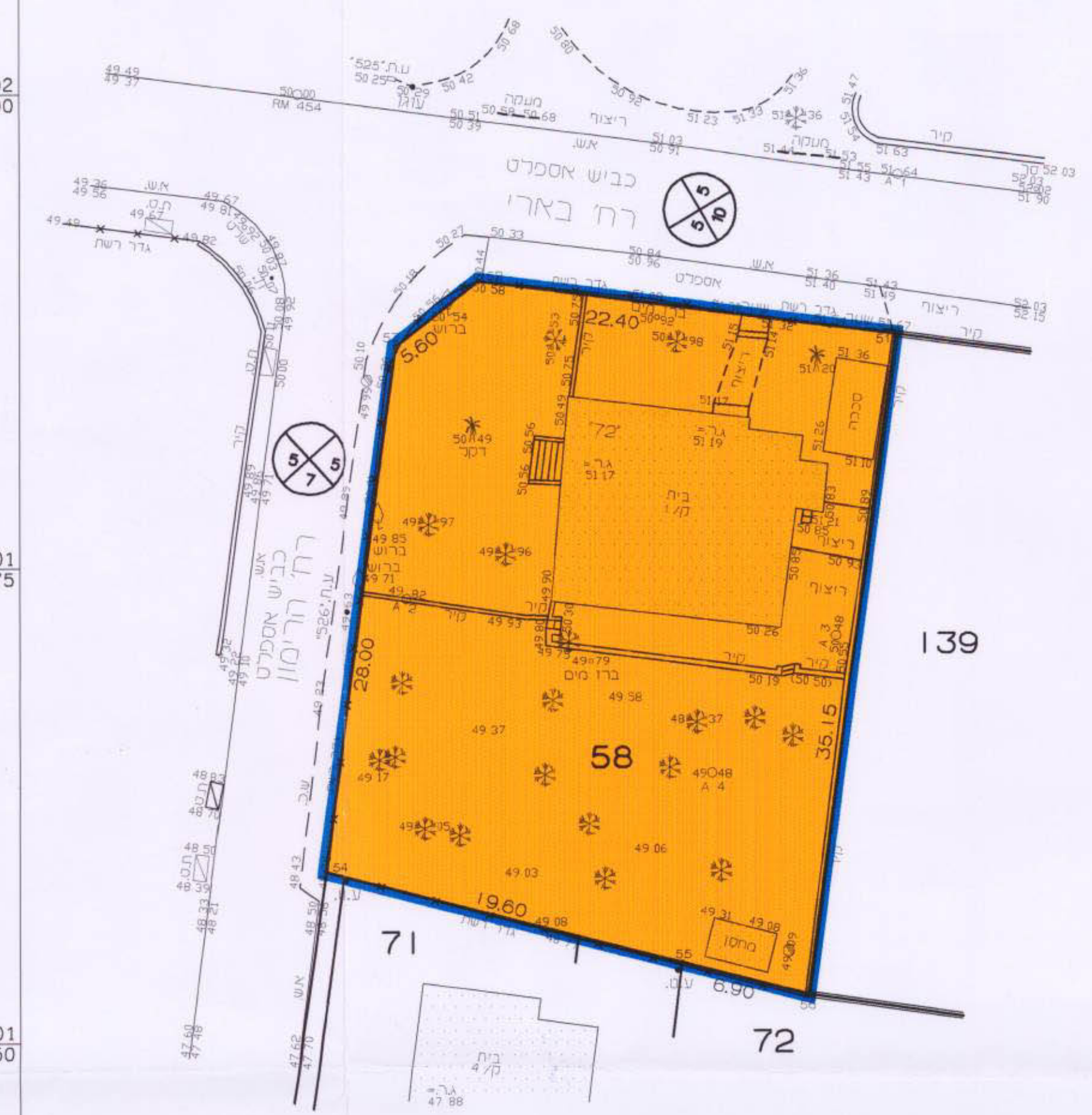


דוד אשכנזי  
מס' רישוי: 28352

חתימת היוזם  
חתימת בעל הקרקע  
חתימת המתכנן  
תאריך

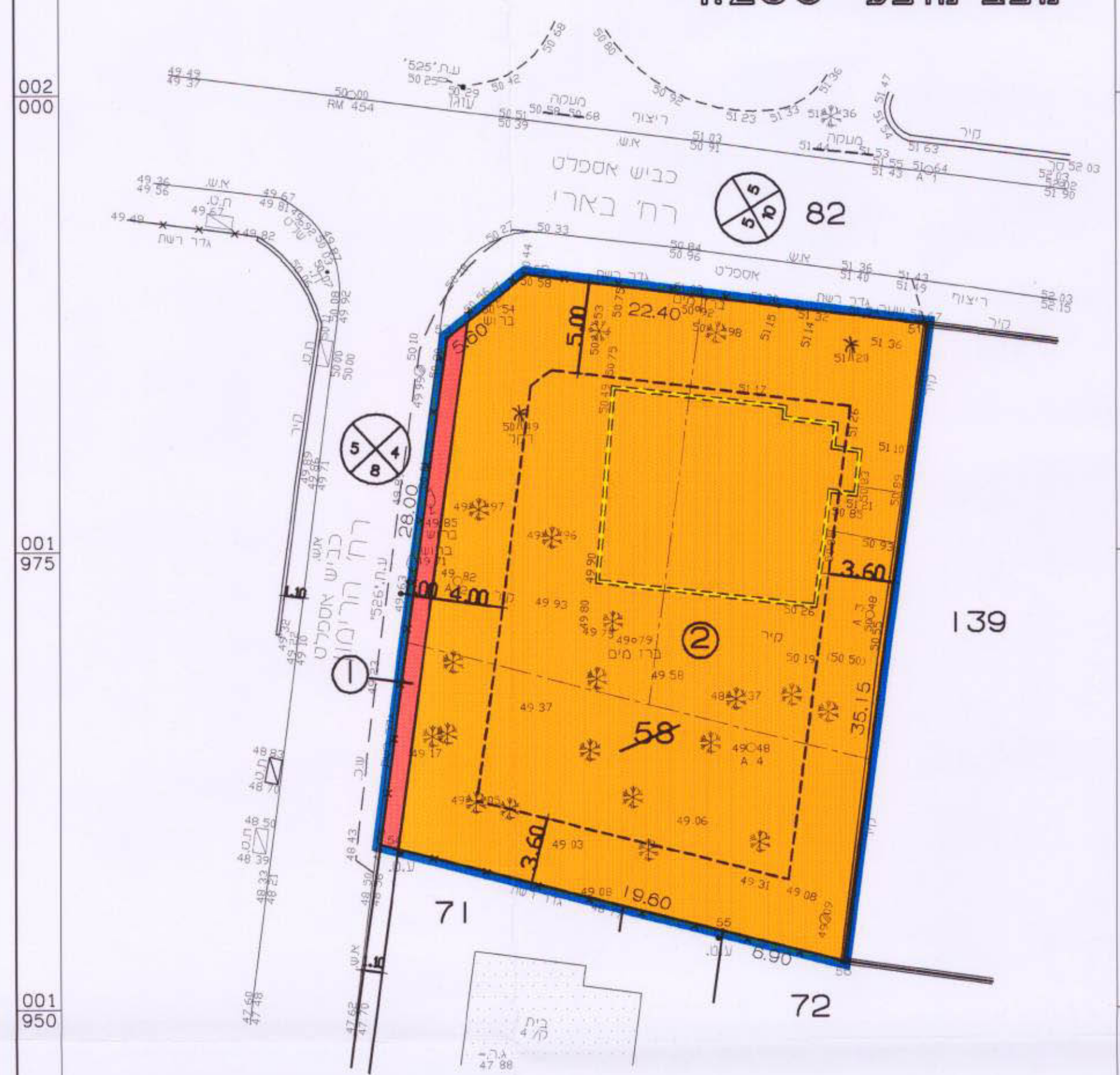
- מקרא
- גבול תכנית
- גבול גוש
- מס' הדרך
- קו בנין
- רוחב הדרך
- דרך קיימת
- זכות מעבר
- הריסה
- בניני ציבור
- R/6
- מגורים א'
- מגורים ב'
- מגורים ג'

מצב קיים 1:250



טבלת שטחים ויעודים				
קיים	יעוד	אחוז	שטח במ"ר	חלקה/מגרש
מגורים א'	מגורים א'	100.0%	878.0	58
מגורים א'	דרך	100.0%	849.0	1
מגורים א'	מגורים א'	100.0%	29.0	2
מגורים א'	מגורים א'	100.0%	878.0	סכ"ה:

מצב מוצע 1:250



לא לצרכי רישום

גלעד חפשי  
מדידות 1999 בע"מ  
רחוב נירים 3, תל אביב. מיקוד: 67060, סל: 03-6361670, פקס: 03-6876333

תמונות: רחובות - גוש 3647 חלקה 58

נושא התכנית: מצב קיים

מנה מידה: 1:250

גלעד חפשי מודד מוסמך - רישון מי 340  
יאיר נחמיאס מודד מוסמך - רישון מי 603

30.10.2001  
0.65 x 0.40

297/01  
1

FILE: G:\01\297\297.DWG[XREF: TS.DWG]

בג"פ = נלקח  
חוקנים באוויר  
21/7/02

1/10/02  
גלעד חפשי  
מדידות 1999 בע"מ  
רחוב נירים 3, תל אביב. מיקוד: 67060, סל: 03-6361670, פקס: 03-6876333