

עירינת רחובות
מינהל תכנון
25-12-2001
כתב
תכנון בנין

ועדה מקומית רחובות
ישיבה מס' 56/1200/14/1
תאריך: 25.12.01
שם: 56/1200/14/1
שם: 56/1200/14/1

**מחוז המרכז
מרחב תכנון מקומי רחובות
תוכנית שינוי מתאר מס' רח/מק/1200/50
שינוי לתכנית מתאר רח/1200**

מחוז : המרכז
נפה : רמלה
עיר : רחובות
גוש : 3705
חלקה : 95
שטח התכנית : 766 מ"ר
בעל הקרקע : קפרא אפרים רח מנשה קפרא 34 רחובות
יוזם התכנית : קפרא אפרים רח מנשה קפרא 34 רחובות

משרד המכס
מינהל מרחב תכנון
- 8-41-2002
נתקבל
תוק סמ'

עורך התכנית : "רתם" אדריכלות והנדסה
ויצמן 5 רחובות
טל: 08-9472010

קני"מ : 1:250

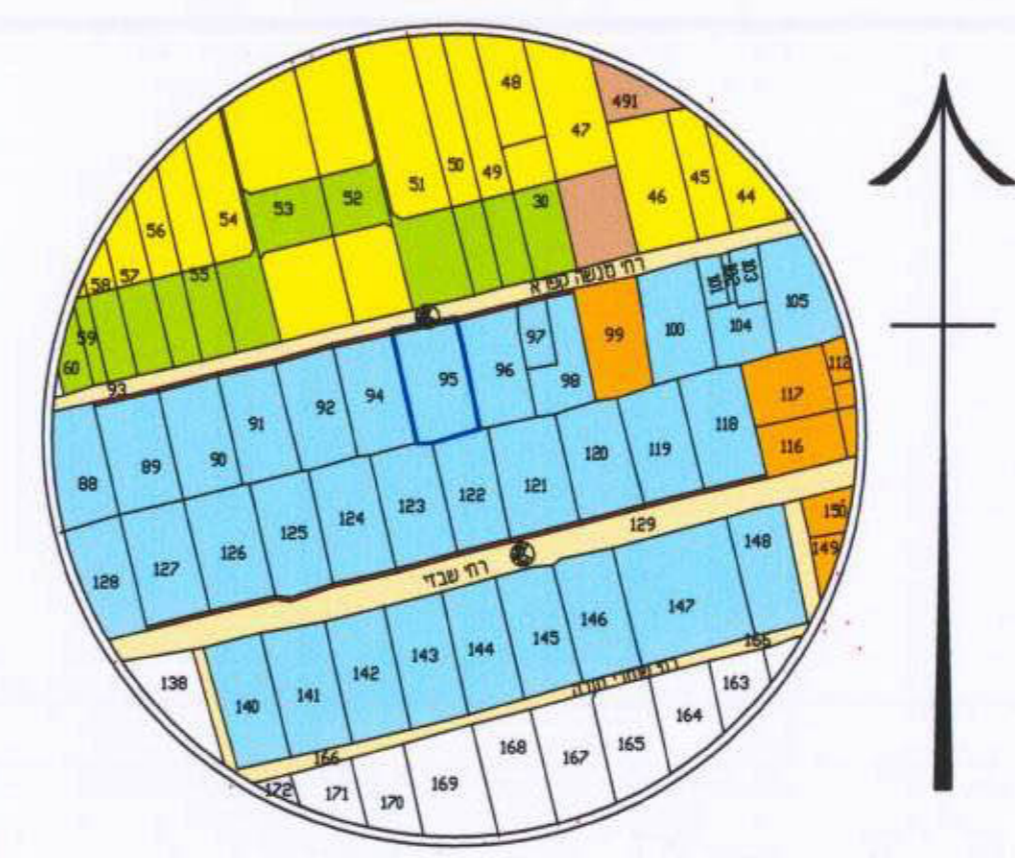
מקרא

-  גבול התכנית
-  איזור מגורים ב
-  איזור מגורים א
-  איזור ציבורי
-  איזור מגורים ג מיוחד
-  דרך קיימת
-  ציבורי פתוח קיים
-  להריסה

חתימת היוזם

חתימת עורך התכנית

תאריך



תרשים סביבה 1 : 2500



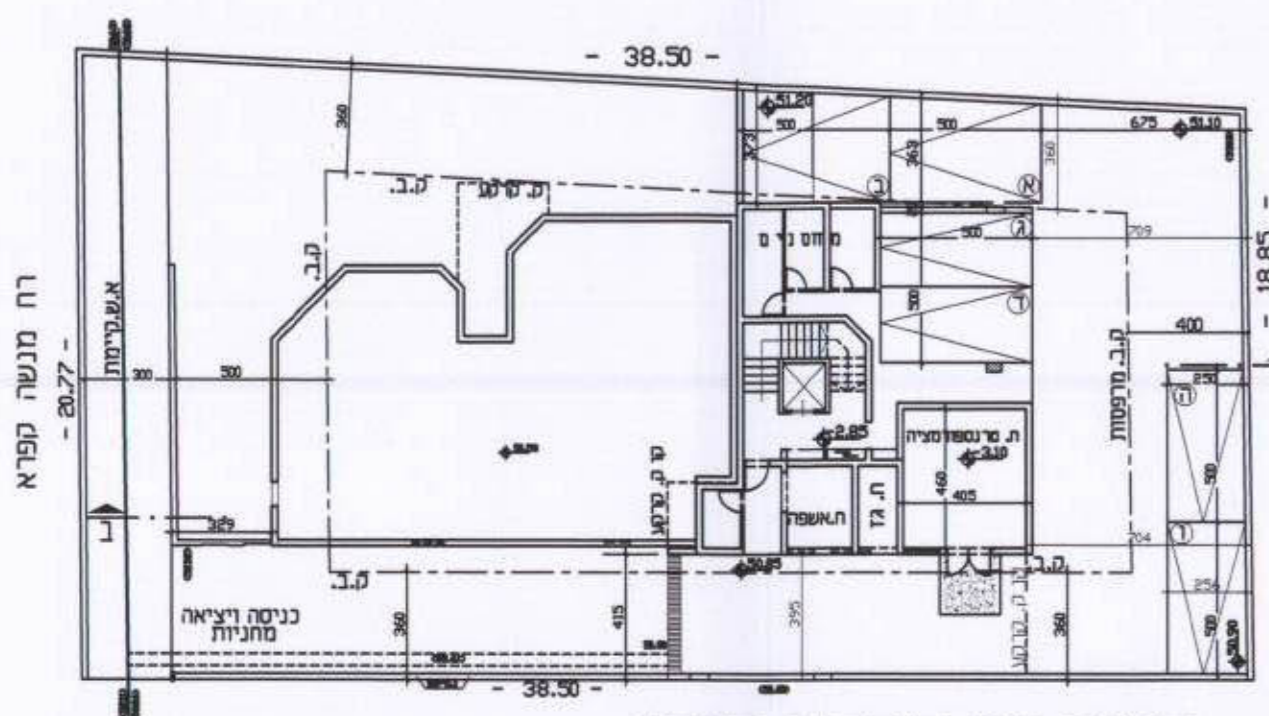
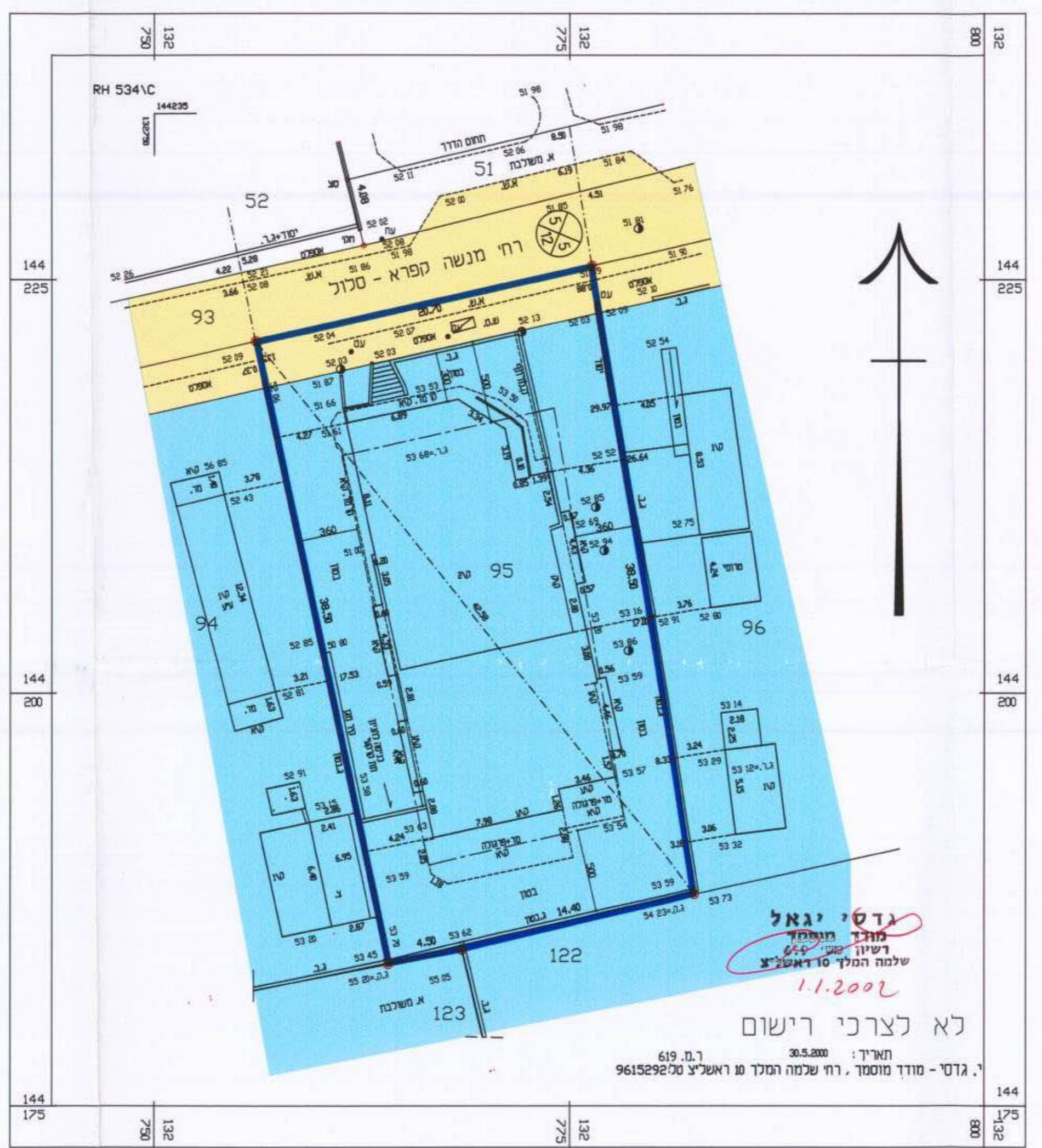
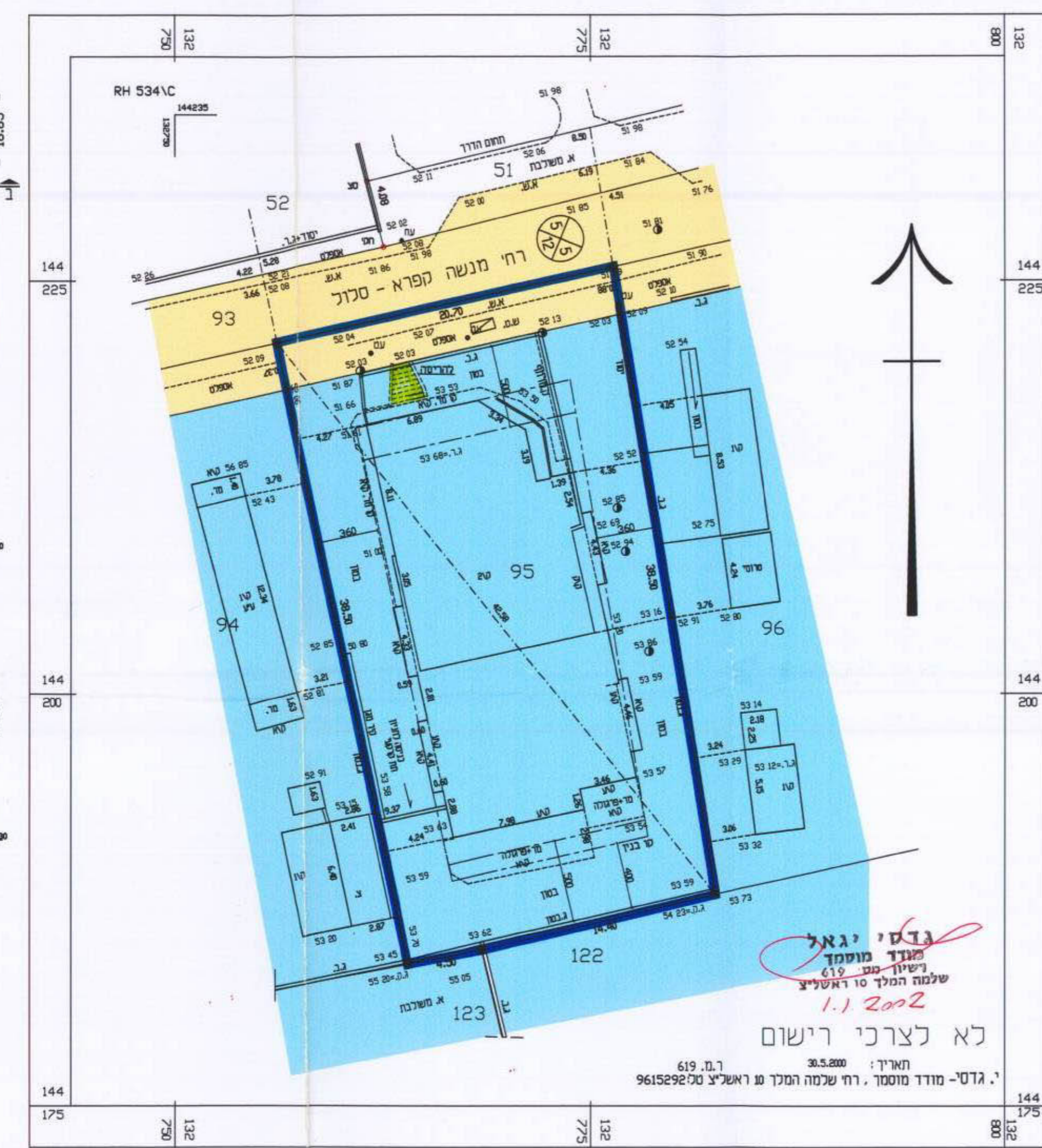
תרשים אזורי 1 : 2500

חלקה	מגורים ב	דרך קיימת	סה"כ
95	703.90 מ"ר	62.10 מ"ר	766.0 מ"ר

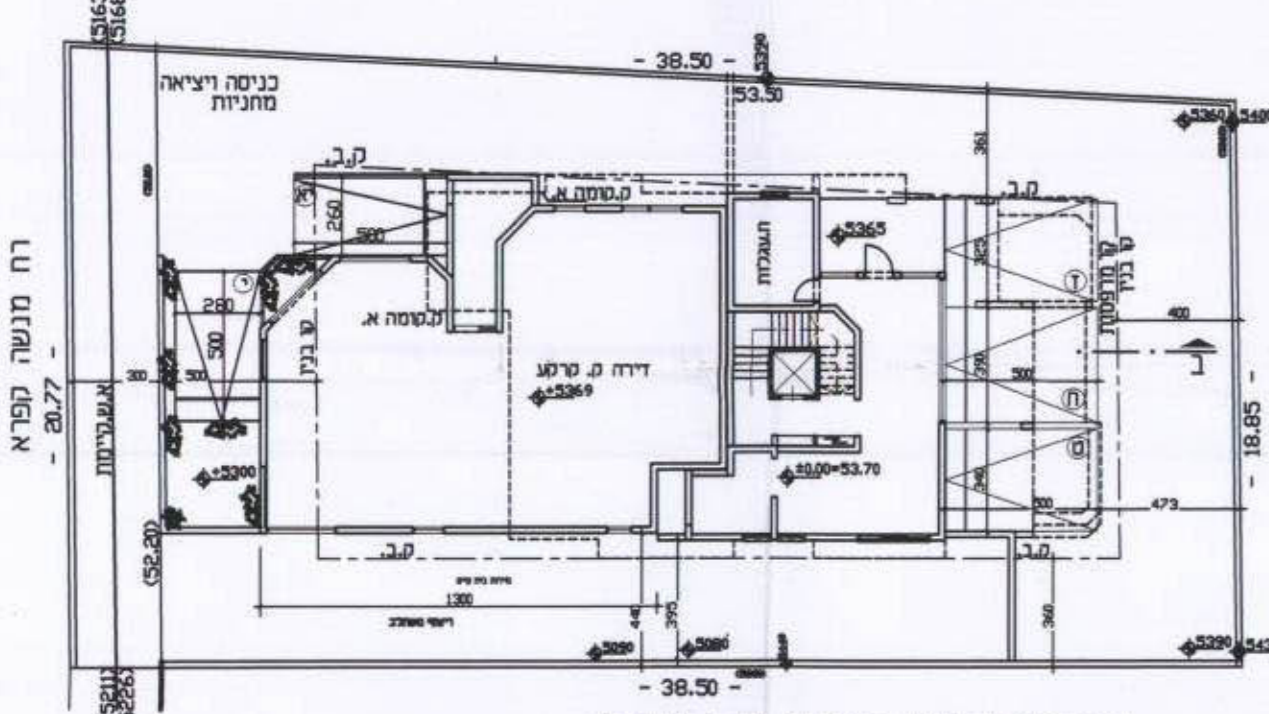
יעוד	שטח דירה	מס חניות	מס חניות מתוכנן	מס חניות כפולות
מגורים ב	75.00 מ"ר	11	11	4

תרשים מגרש מצב קיים
1 : 250

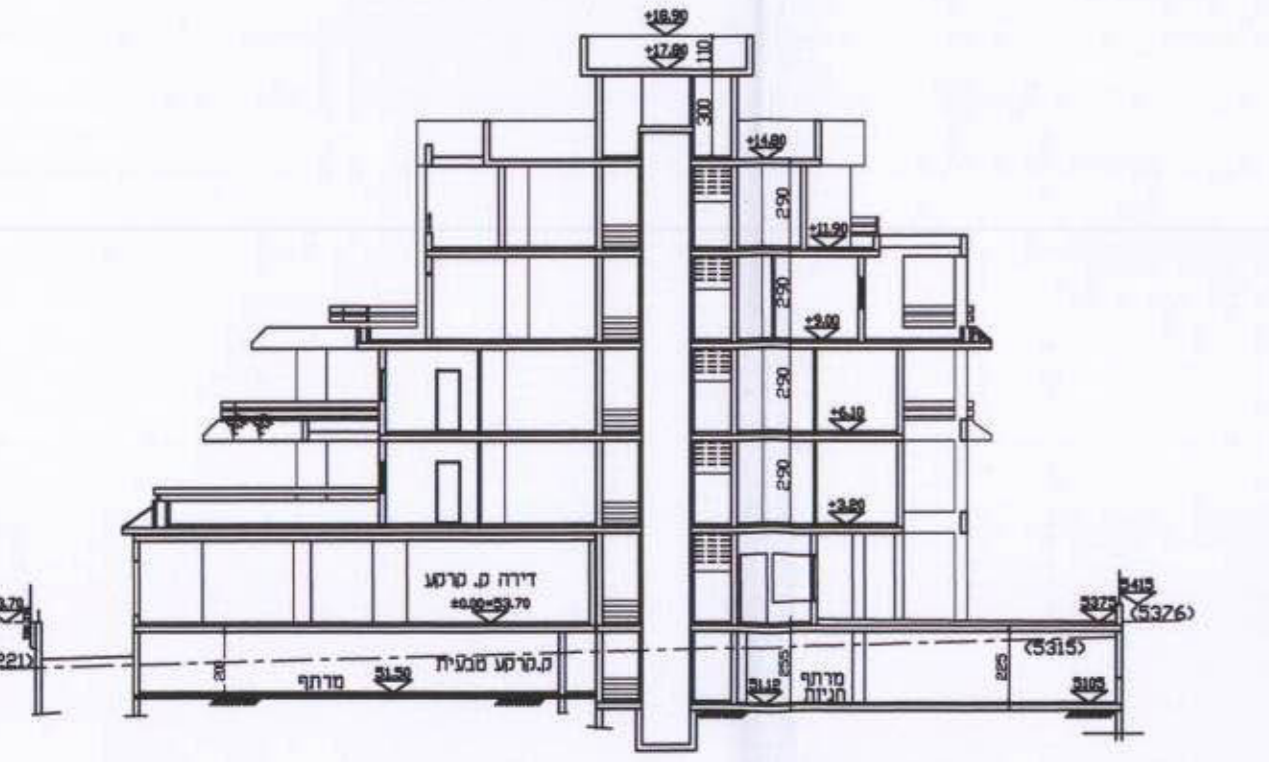
תרשים מגרש מצב מוצע
1 : 250



תכנית בנין פנחה ק. מרחיק
קני"מ 1 : 250



תכנית בנין פנחה ס. סרפנע
קני"מ 1 : 250



חתך סכספי
קני"מ 1 : 250