

מרחב תכנון מקומי הדריים  
 תכנית ממורסת מס' הר/3/49  
 שנוי לתכניות R-6, הר/149

מחוז : המרכז  
 נפה : מתחם-תקוה  
 המקום : הוד-השרון  
 גוש : 6454  
 חלקה : 107

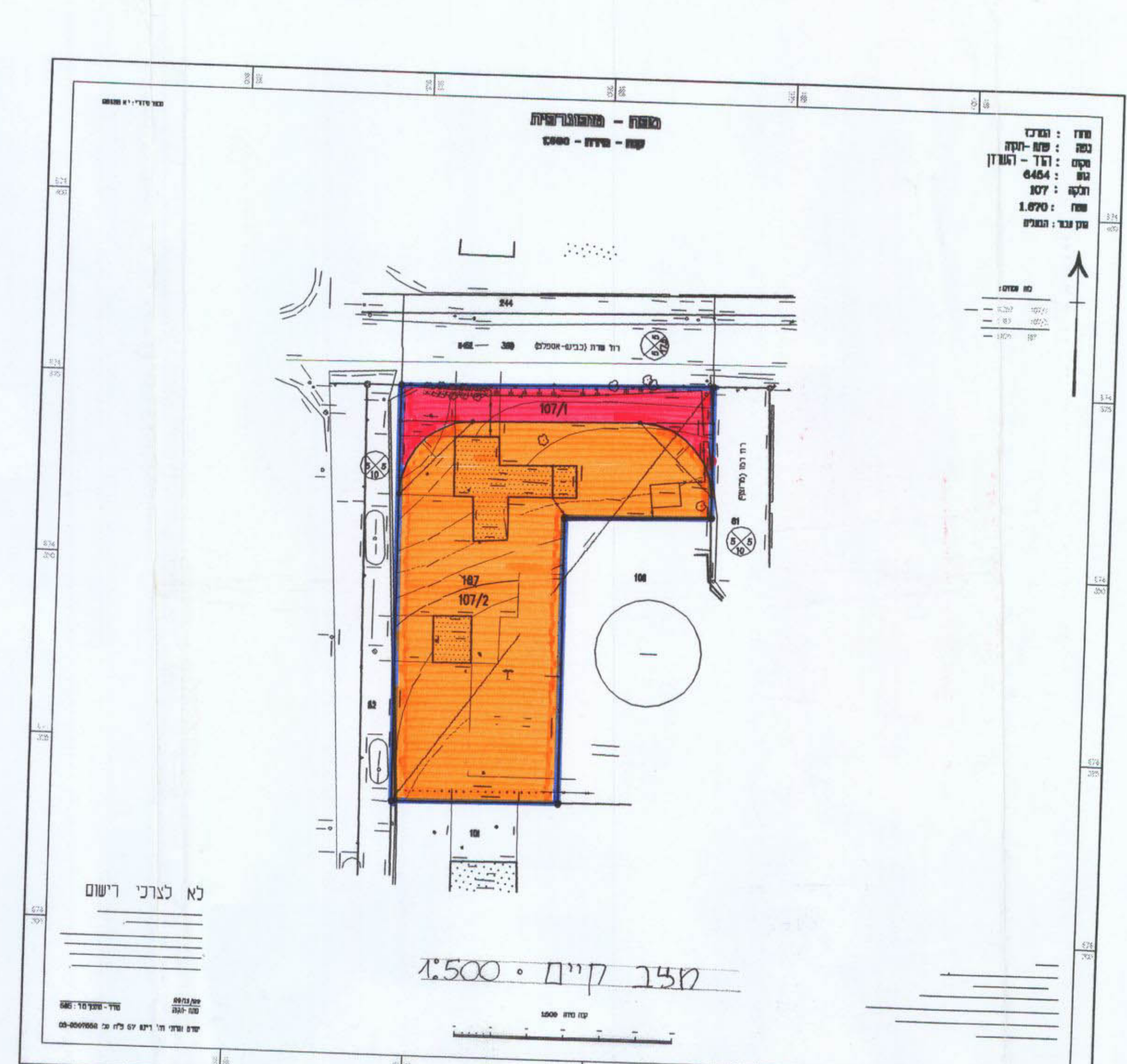
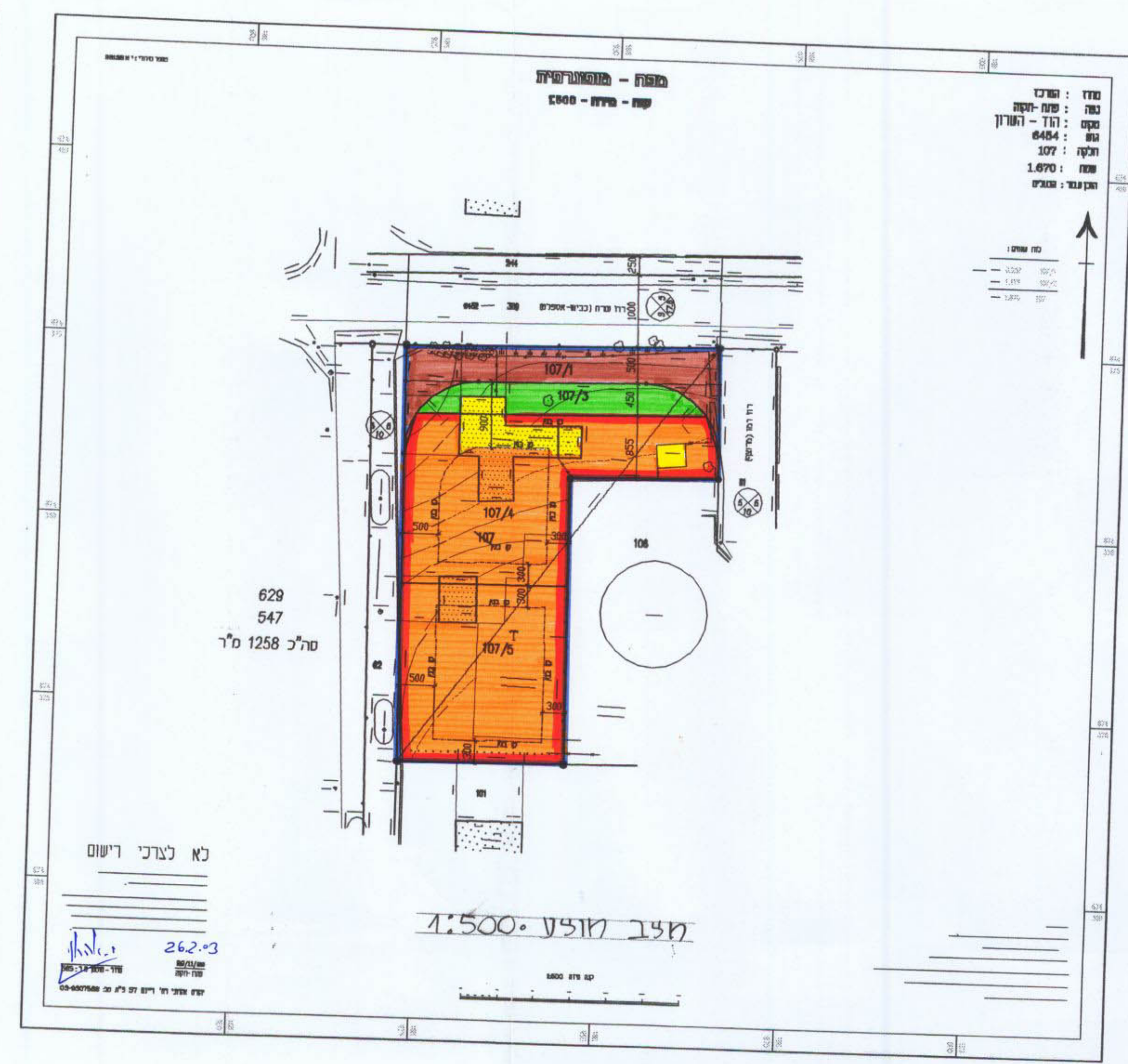
בעלי הקרקע : מ. מ. י. בכירית :  
 גילה קרוקר, רח' ברנר 14,  
 רעננה, סד. 09-7435933  
 אמנון תמיר, רח' הדן 32,  
 עפולה, סד. 06-6523178

היוזם : בעלי הזכות בקרקע בכירה

המבצע : בעלי הזכות בקרקע בכירה

המתכנן : אבי ורשבסקי-אדריכל  
 מס' רשיון 18384  
 ת.ד. 3391, רמות-השבים  
 סד. 09-7434946

שטח התכנית : 1670 מ"ר  
 קנ"מ : 1:500



טבלת שטחים למצב מוצע

דפי ת.ב.ג.	מסמרי חלקה ארעים סוכים	שטח במ"ר	יעד	מספר יח"ד
הר/149	107/1	257	דרך	
	107/3	155	ש.פ.ג.	
	107/4	698	מגורים א	2
	107/5	560	מגורים א	2
	107	1670		

- מקרא:
- גבול התכנית
  - שטח פיתוח
  - שטח מגורים א
  - דרך מוצעת
  - דרך מאושרת
  - ש.פ.ג.
  - 20  
5  
10 מס. הדרך
  - 20  
5  
10 קו בנין
  - 20  
5  
10 רחב הדרך
  - בנין קיים
  - בנין להריסה

תכנית מצב מבוקש - 1:500

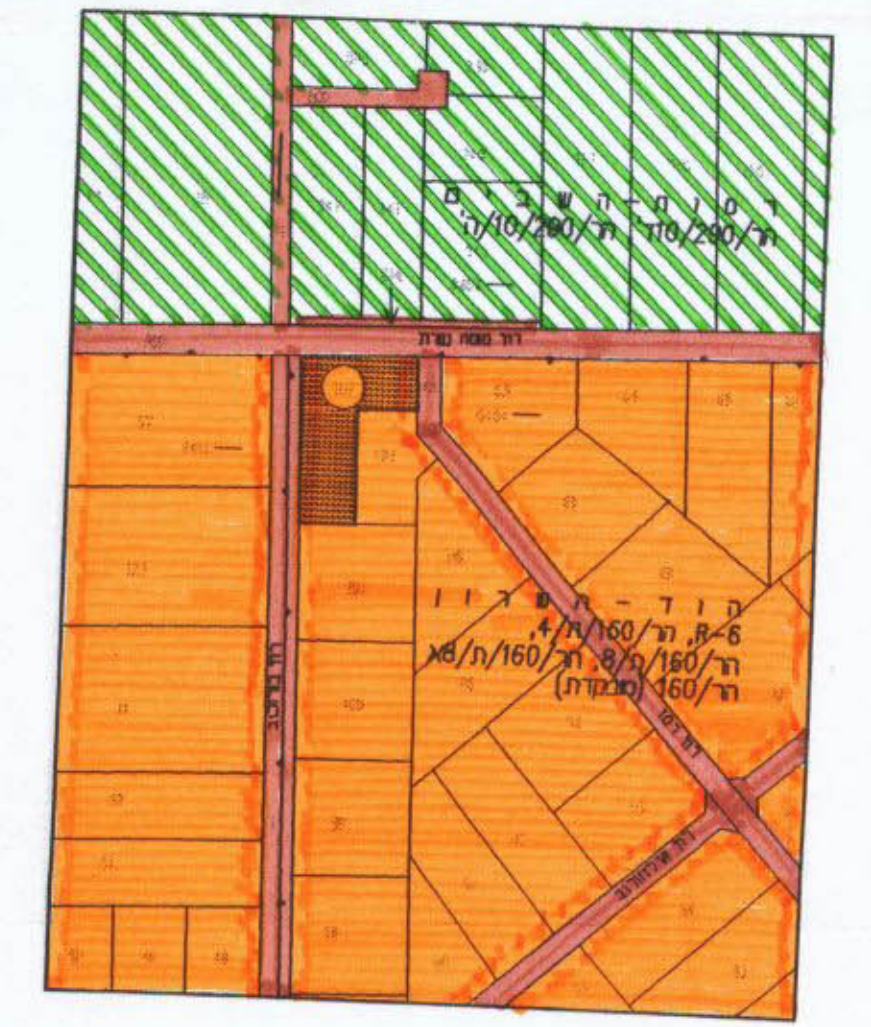
הר/3/49 - 3/22/02 (5)

טבלת שטחים למצב קיים

דפי ת.ב.ג.	מסמרי חלקה ארעים סוכים	שטח במ"ר	יעד	מספר יח"ד
הר/149	107/1	257	דרך	
R-6	107/2	1413	פיתוח	2
	107	1670		

- מקרא:
- גבול התכנית
  - שטח פיתוח
  - שטח מגורים א
  - דרך מוצעת
  - דרך מאושרת
  - ש.פ.ג.
  - 20  
5  
10 מס. הדרך
  - 20  
5  
10 קו בנין
  - 20  
5  
10 רחב הדרך
  - בנין קיים
  - בנין להריסה

תכנית מצב קיים - 1:500



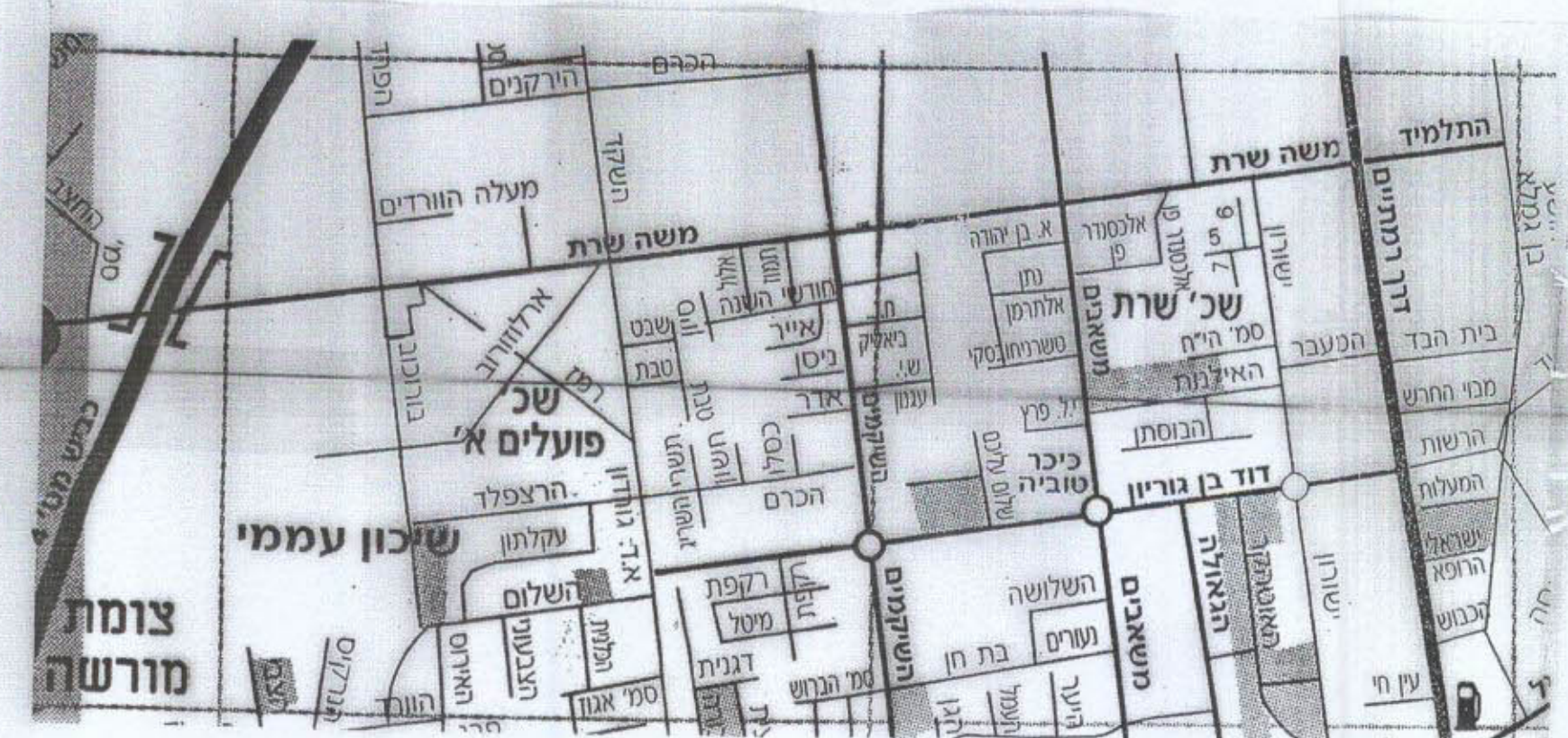
תרשים הסביבה - 1:2500

משרד המגורים  
 ת.ד. 3391, רמות-השבים  
 סד. 09-7434946

ת.ד. 3391, רמות-השבים  
 סד. 09-7434946

ת.ד. 3391, רמות-השבים  
 סד. 09-7434946

משרד המגורים  
 ת.ד. 3391, רמות-השבים  
 סד. 09-7434946



חתימות:

יוזם	המבצע	בעלי הקרקע	עורך התכנית
<i>[Signature]</i>	<i>[Signature]</i>	<i>[Signature]</i>	<i>[Signature]</i>

ת.ד. 3391, רמות-השבים  
 סד. 09-7434946